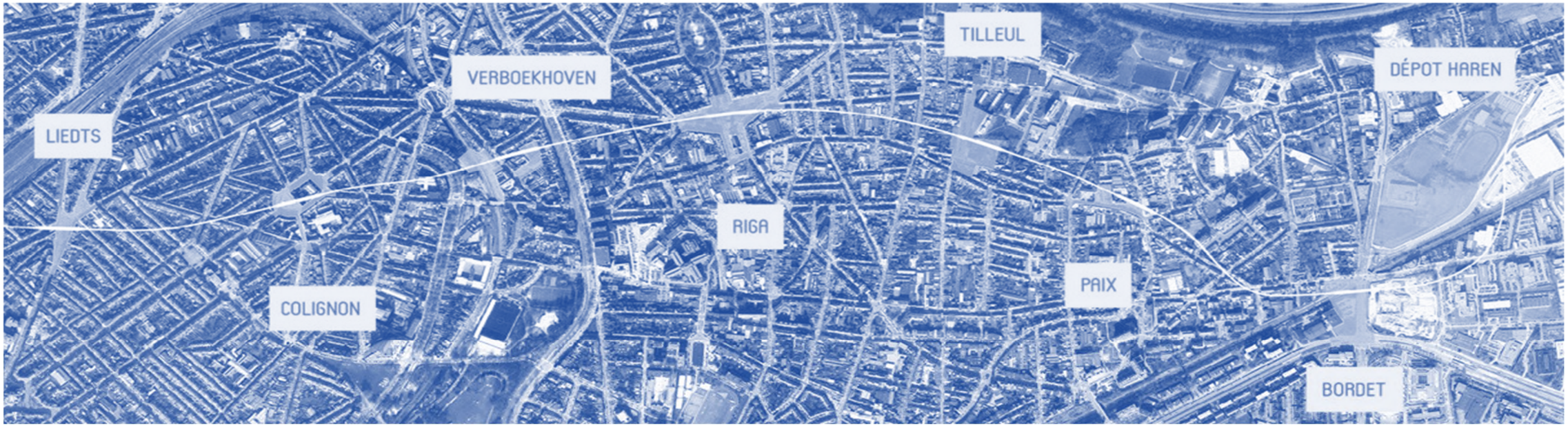

DEMANDE DE PERMIS D'URBANISME
TUNNEL – STATIONS – DÉPÔT

28/01/2022
Indice E

VERBOEKHOVEN

STEDENBOUWKUNDIGE VERGUNNINGSAANVRAAG
TUNNEL – STATIONS – DEPOT

28/01/2022
Index E

VERBOEKHOVEN

Dressé par :

BMN

Arenbergstraat 13
1000 Brussel
T : +32 2 380 35 40
F : +32 2 380 36 08

www.swecobelgium.be

Maître d'ouvrage

Accord de Coopération du 15/09/1993
entre l'Etat fédéral et la Région de Bruxelles-Capitale
Rue du Progrès 56, 1210 Bruxelles

T: 02/277.31.11

Service public fédéral Mobilité et Transports
Federale Overheidsdienst Mobiliteit en Vervoer

www.mobilit.fgov.be

beliris
POUR BRUXELLES
VOOR BRUSSEL

www.beliris.be

Opgemaakt door :

BMN

Arenbergstraat 13
1000 Brussel
T : +32 2 380 35 40
F : +32 2 380 36 08

www.swecobelgium.be

Bouwheer

Samenwerkingsakkoord tussen de Federale staat
en het Brussels Hoofdstedelijk Gewest van 15/09/1993
Vooruitgangstraat 56, 1210 Brussel

T: 02/277.31.11

Service public fédéral Mobilité et Transports
Federale Overheidsdienst Mobiliteit en Vervoer

www.mobilit.fgov.be

beliris
POUR BRUXELLES
VOOR BRUSSEL

www.beliris.be

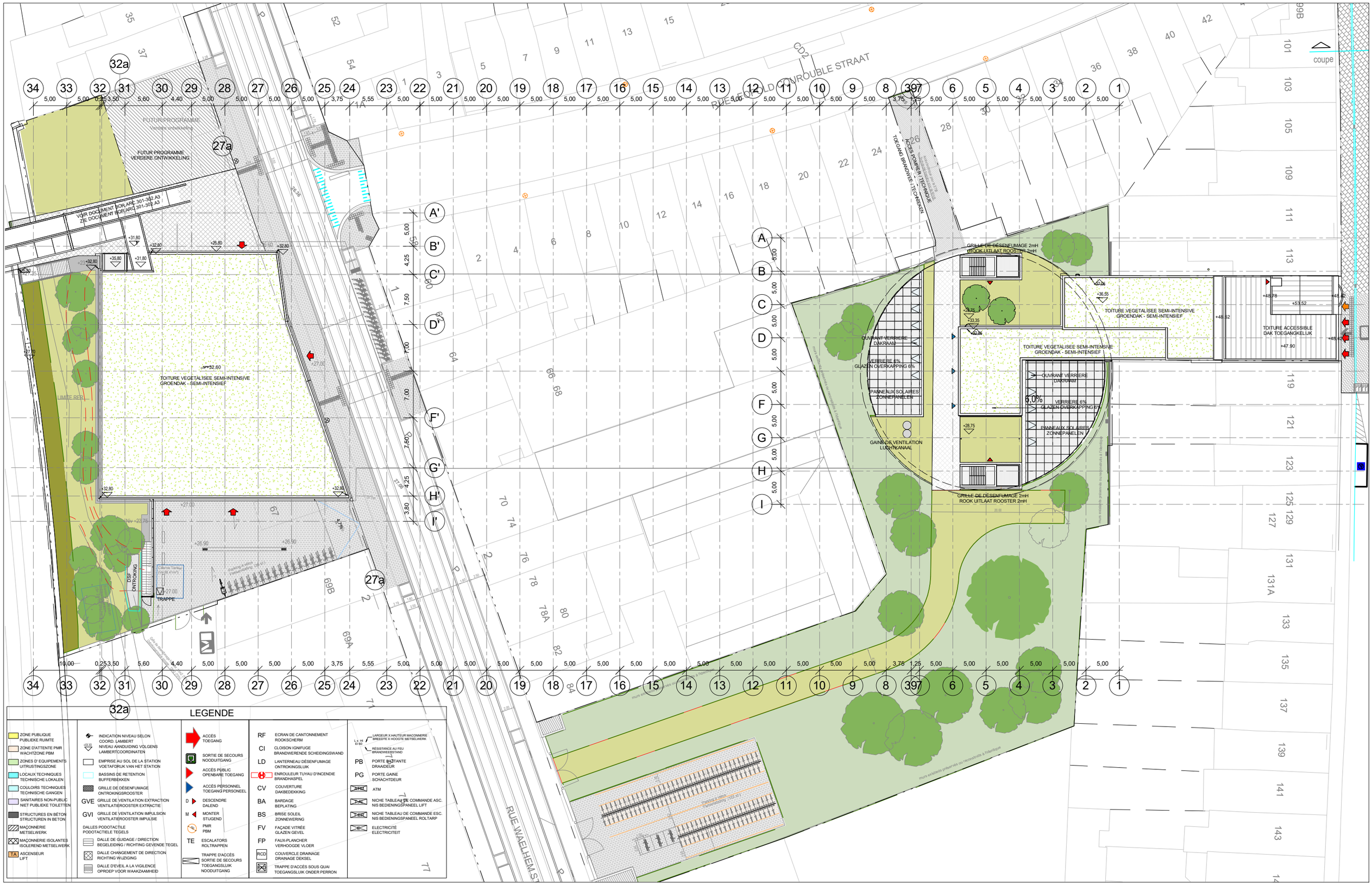

Maître d'ouvrage - Bouwheer

Samenwerkingsakkoord tussen de Federale Staat
en het Brussels Hoofdstedelijk Gewest van 15/09/1993
Accord de Coopération du 15/09/1993,
entre l'Etat Fédéral et la Région de Bruxelles-Capitale

FOD MOBILITEIT EN VERVOER
SPF MOBILITÉ ET TRANSPORTS
www.mobilit.fgov.be

Rue du Progrès 56 1210 Bruxelles
Vooruitgangstraat 56 1210 Brussel
T : 02/277.31.11

beliris
POUR BRUXELLES
VOOR BRUSSEL
www.beliris.be

Dossier : 1.26.1
Etude de l'extension du réseau de transports en commun de haute performance vers le nord de Bruxelles
Studie voor de uitbreiding van het hoogwaardig openbaar vervoersnet naar het noorden van Brussel
DEMANDE DE PERMIS D'URBANISME
TUNNEL-STATIONS-DEPOT
AANVRAAG VAN EEN STEDENBOUWKUNDIGE VERGUNNING TUNNEL-STATIONS-DEPOT

Dressé par - Opgemaakt door
BMN
Société Momentanée
Bureau Métro Nord
Rue d'Arenberg 13 bte1
1000 Bruxelles
T: +32 2 380 35 40
F: +32 2 380 36 08

Tijdelijke Handelsvennootschap
Bureau Metro Noord
Arenbergstraat 13 bus1
1000 Brussel
T: +32 2 380 35 40
F: +32 2 380 36 08

Chargé de projet stations
Projectleider stations
ir.Lic.Arch.M.C.Van Campenhout

Directeur de projet
Projectdirecteur
ir. E. Malcorps

STATION VERBOEKHOVEN / VERBOEKHOVEN STATION

TYPE - PLAN

PLAN NIV. TOITURE
Grondplan noordelijke doos niv. dakplan

DISCIPLINE: **ARC**

N° PLAN: VER.ARC.001.A3

REV: E

PHASE / FASE: **Tranche 5 - PU**

N° PROJET / PROJECTNR.: **266 860**

DATE / DATUM: 28-01-2022

VER.ARC.001.A3 - E

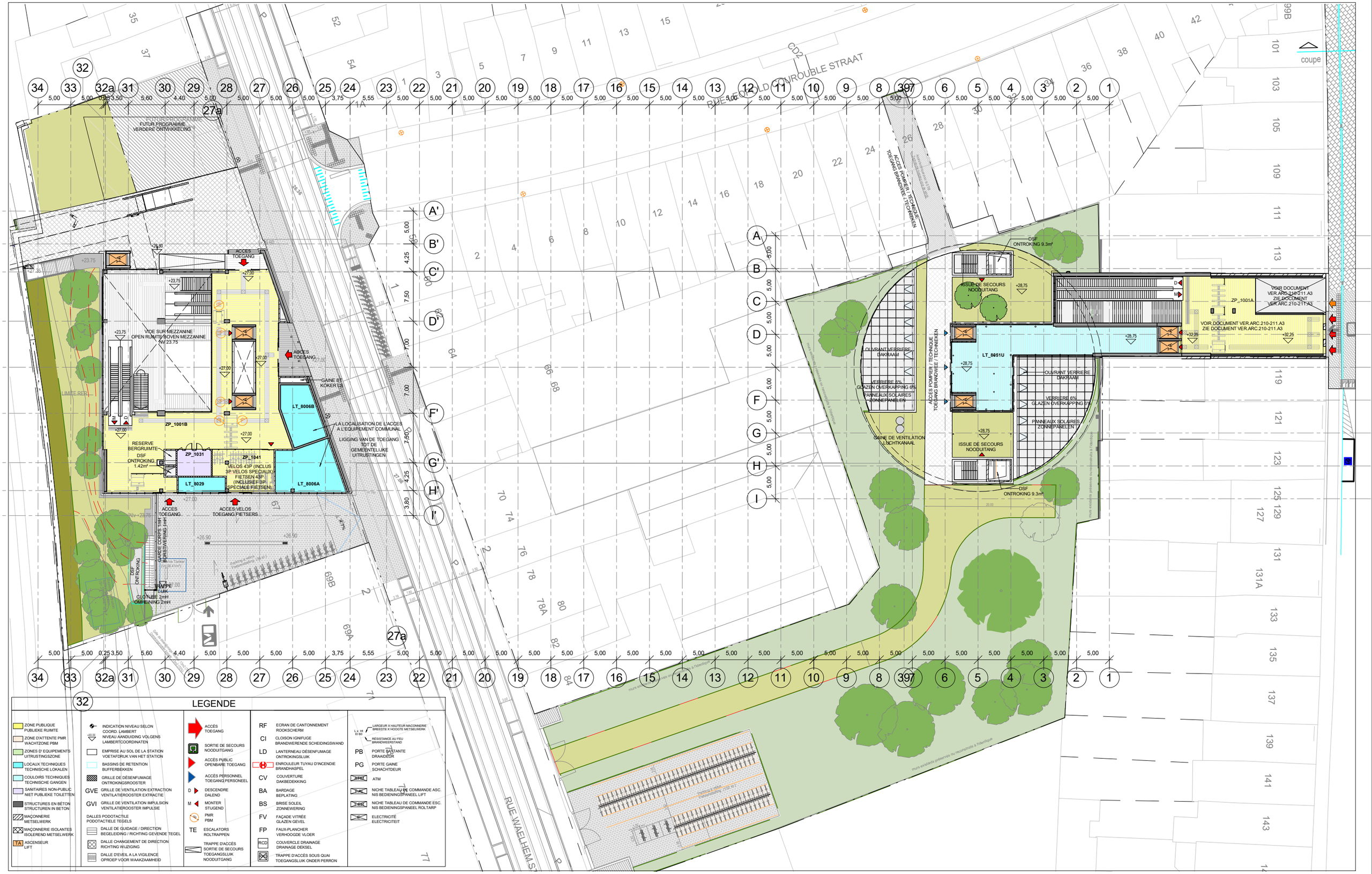

A3_+28.30 PU E

FOD MOBILITEIT EN VERVOER
SPF MOBILITÉ ET TRANSPORTS
www.mobilit.fgov.be

Maître d'ouvrage - Bouwheer

Samenwerkingsakkoord tussen de Federale Staat en het Brussels Hoofdstedelijk Gewest van 15/09/1993
Accord de Coopération du 15/09/1993,
entre l'Etat Fédéral et la Région de Bruxelles-Capitale

Rue du Progrès 56 1210 Bruxelles
Vooruitgangstraat 56 1210 Brussel
T : 02/277.31.11

beliris
POUR BRUXELLES
VOOR BRUSSEL
www.beliris.be

Dossier : 1.26.1
Etude de l'extension du réseau de transports en commun de haute performance vers le nord de Bruxelles
Studie voor de uitbreiding van het hoogwaardig openbaar vervoersnet naar het noorden van Brussel
DEMANDE DE PERMIS D'URBANISME
TUNNEL-STATIONS-DEPOT
AANVRAAG VAN EEN STEDENBOUWKUNDIGE VERGUNNING TUNNEL-STATIONS-DEPOT

Dressé par - Opgemaakt door
BMN

Société Momentanée
Bureau Métro Nord
Rue d'Arenberg 13 bte1
1000 Bruxelles
T: +32 2 380 35 40
F: +32 2 380 36 08

Tijdelijke Handelsvennootschap
Bureau Metro Noord
Arenbergstraat 13 bus1
1000 Brussel
T: +32 2 380 35 40
F: +32 2 380 36 08

Chargé de projet stations
Projectleider stations
ir.Lic.Arch.M.C.Van Campenhout

Directeur de projet
Projectdirecteur
ir. E. Malcorps

STATION VERBOEKHOVEN / VERBOEKHOVEN STATION

TYPE - PLAN

Plan niveau Surface. +32.25/+28.75_+27.00
Grondplan noordelijke doos niv. +32.25/+28.75_+27.00

DISCIPLINE
ARC

N° PLAN: VER.ARC.002.A3
REV: E

PHASE / FASE
Tranche 5 - PU

N° PROJET / PROJECTNR.
266 860

DATE / DATUM
28-01-2022

VER.ARC.002.A3 - E

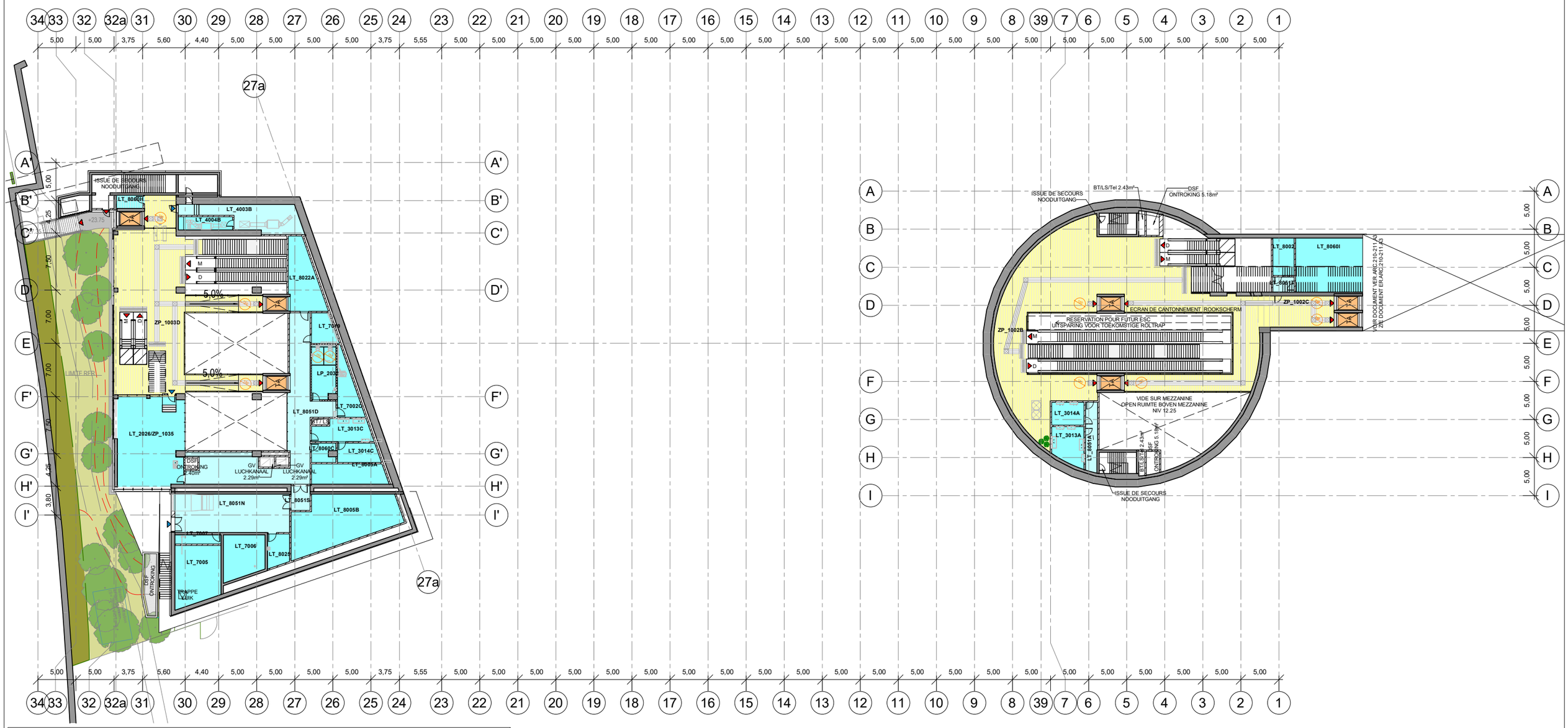

LEGENDE

- ZONE PUBLIQUE / PUBLIEKE RUIMTE
- ZONE D'ATTENTE PMR / WACHTZONE PBM
- ZONES D' EQUIPEMENTS / UITRUSTINGSZONE
- LOCAUX TECHNIQUES / TECHNISCHE LOKALEN
- COULOIRS TECHNIQUES / TECHNISCHE GANGEN
- SANITAIRES NON-PUBLIC / NIET PUBLIEKE TOILETTEN
- STRUCTURES EN BÉTON / STRUCTUREN IN BETON
- MAÇONNERIE / METSELWERK
- MAÇONNERIE ISOLANTES / ISOLEREND METSELWERK
- TA ASCENSEUR / LIFT
- +0.00 INDICATION NIVEAU SELON COORD. LAMBERT / NIVEAU AANDUIDING VOLGENS LAMBERTCOORDINATEN
- EMPRISE AU SOL DE LA STATION / VOETAFDRUK VAN HET STATION
- BASSINS DE RETENTION / BUFFERBEKKEN
- GRILLE DE DÉSENFUMAGE / ONTROKINGSROOSTER
- GVE GRILLE DE VENTILATION EXTRACTION / VENTILATIEROOSTER EXTRACTIE
- GVI GRILLE DE VENTILATION IMPULSION / VENTILATIEROOSTER IMPULSIE
- DALLES PODOTACTILE / PODOTACTIELE TEGELS
- DALLE DE GUIDAGE / DIRECTION / BEGELEIDING / RICHTING GEVENDE TEGEL
- DALLE CHANGEMENT DE DIRECTION / RICHTING WIJZIGING
- DALLE D'EVEIL A LA VIGILENCE / OPROEP VOOR WAAKZAAMHEID
- ACCÈS / TOEGANG
- SORTIE DE SECOURS / NOODUITGANG
- ACCÈS PUBLIC / OPENBARE TOEGANG
- ACCÈS PERSONNEL / TOEGANG PERSONEEL
- D DESCENDRE / DALEND
- M MONTER / STIJGEND
- PMR / PBM
- TE ESCALATORS / ROLTRAPPEN
- TRAPPE D'ACCÈS SORTIE DE SECOURS / TOEGANGSLUIK NOODUITGANG
- RF ECRAN DE CANTONNEMENT / ROOKSCHERM
- CI CLOISON IGNIFUGE / BRANDWERENDE SCHEIDINGSWAND
- LD LANTERNEAU DÉSENFUMAGE / ONTROKINGSLUIK
- ENROULEUR TUYAU D'INCENDIE / BRANDHASPEL
- CV COUVERTURE / DAKBEDEKKING
- BA BARDAGE / BEPLATING
- BS BRISE SOLEIL / ZONNEWERING
- FV FAÇADE VITRÉE / GLAZEN GEVEL
- FP FAUX-PLANCHER / VERHOOGDE VLOER
- RCD COUVERCLE DRAINAGE / DRAINAGE DEKSEL
- TRAPPE D'ACCÈS SOUS QUAI / TOEGANGSLUIK ONDER PERRON
- L x HE / EI 60 LARGEUR X HAUTEUR MACONNERIE / BREEDTE X HOOGTE METSELWERK; RÉSISTANCE AU FEU / BRANDWEERSTAND
- PB PORTE BATTANTE / DRAAIDEUR
- PG PORTE GAINE / SCHACHTDEUR
- ATM
- NICHE TABLEAU DE COMMANDE ASC. / NIS BEDIENINGSPANEEL LIFT
- NICHE TABLEAU DE COMMANDE ESC. / NIS BEDIENINGSPANEEL ROLTARP
- ELECTRICITÉ / ELECTRICITEIT

Maître d'ouvrage - Bouwheer

Samenwerkingsakkoord tussen de Federale Staat en het Brussels Hoofdstedelijk Gewest van 15/09/1993
Accord de Coopération du 15/09/1993,
entre l'Etat Fédéral et la Région de Bruxelles-Capitale

Rue du Progrès 56 1210 Bruxelles
Vooruitgangstraat 56 1210 Brussel
T : 02/277.31.11

FOD MOBILITEIT EN VERVOER
SPF MOBILITÉ ET TRANSPORTS
www.mobilit.fgov.be

beliris
POUR BRUXELLES
VOOR BRUSSEL
www.beliris.be

Dossier : 1.26.1
Etude de l'extension du réseau de transports en commun de haute performance vers le nord de Bruxelles
Studie voor de uitbreiding van het hoogwaardig openbaar vervoersnet naar het noorden van Brussel

DEMANDE DE PERMIS D'URBANISME
TUNNEL-STATIONS-DEPOT
AANVRAAG VAN EEN STEDENBOUWKUNDIGE VERGUNNING TUNNEL-STATIONS-DEPOT

Dressé par - Opgemaakt door
BMN
Société Momentanée
Bureau Métro Nord
Rue d'Arenberg 13 bte1
1000 Bruxelles
T: +32 2 380 35 40
F: +32 2 380 36 08

Tijdelijke Handelsvennootschap
Bureau Metro Noord
Arenbergstraat 13 bus1
1000 Brussel
T: +32 2 380 35 40
F: +32 2 380 36 08

Chargé de projet stations
Projectleider stations
ir.Lic.Arch.M.C.Van Campenhout

Directeur de projet
Projectdirecteur
ir. E. Malcorps

STATION VERBOEKHOVEN / VERBOEKHOVEN STATION

TYPE - PLAN

PLAN NIV. +22.25_+23.75
Grondplan noordelijke doos niv. +22.25_+23.75

DISCIPLINE: **ARC**

N° PLAN: VER.ARC.003.A3
REV: E

PHASE / FASE: **Tranche 5 - PU**
N° PROJET / PROJECTNR.: **266 860**
DATE / DATUM: 28-01-2022

VER.ARC.003.A3 - E

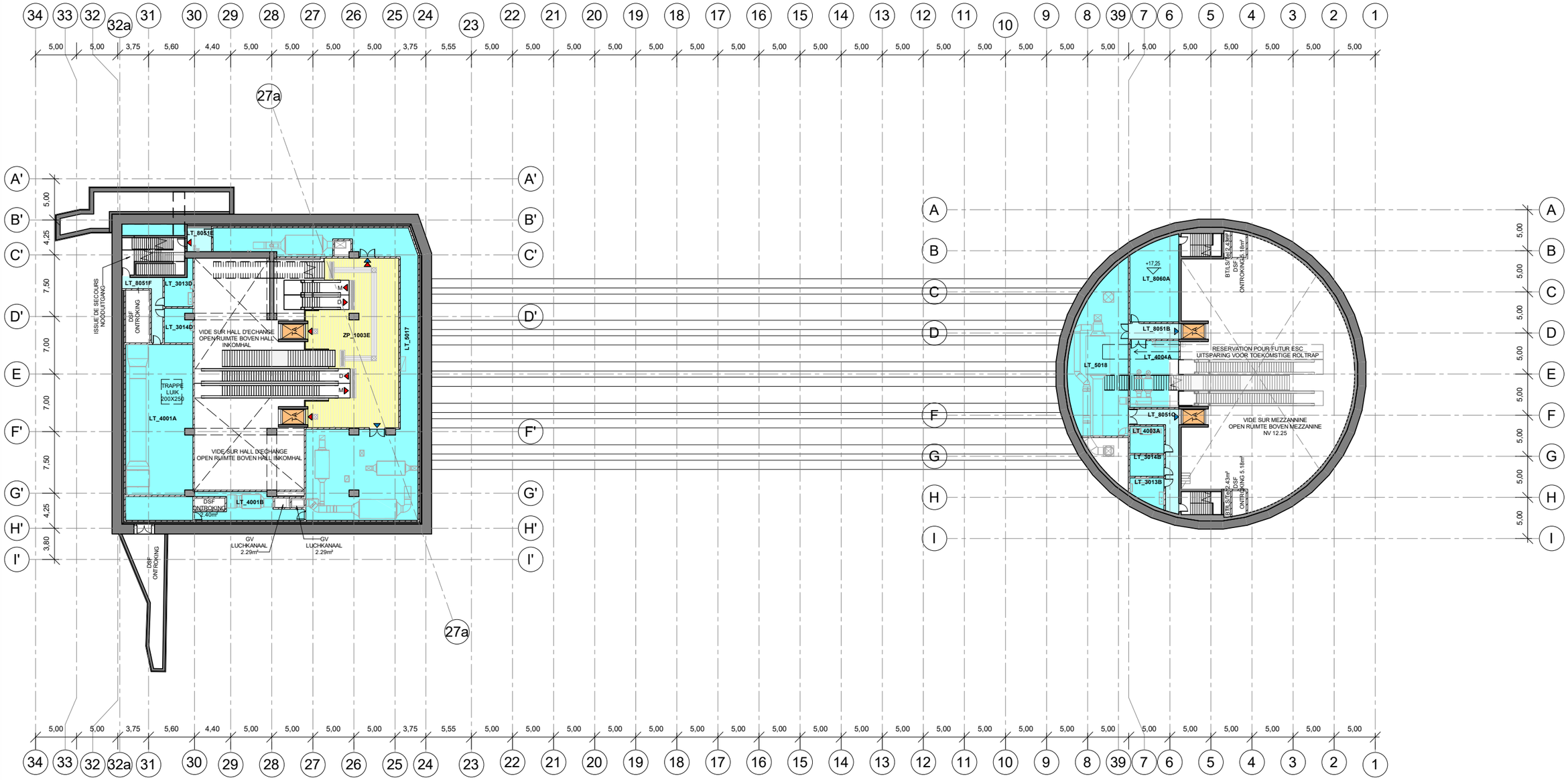

LEGENDE

- ZONE PUBLIQUE / PUBLIEKE RUIMTE
- ZONE D'ATTENTE PMR / WACHTZONE PBM
- ZONES D' EQUIPEMENTS / UITRUSTINGSZONE
- LOCAUX TECHNIQUES / TECHNISCHE LOKALEN
- COULOIRS TECHNIQUES / TECHNISCHE GANGEN
- SANITAIRES NON-PUBLIC / NIET PUBLIEKE TOILETTEN
- STRUCTURES EN BÉTON / STRUCTUREN IN BETON
- MAÇONNERIE / METSELWERK
- MAÇONNERIE ISOLANTES / ISOLEREND METSELWERK
- TA ASCENSEUR / LIFT
- INDICATION NIVEAU SELON COORD. LAMBERT / +XX.XX NIVEAU AANDUIDING VOLGENS LAMBERTCOORDINATEN
- EMPRISE AU SOL DE LA STATION / VOETAFDRUK VAN HET STATION
- BASSINS DE RETENTION / BUFFERBEKKEN
- GRILLE DE DÉSENFUMAGE / ONTROKINGSROOSTER
- GVE GRILLE DE VENTILATION EXTRACTION / VENTILATIEROOSTER EXTRACTIE
- GVI GRILLE DE VENTILATION IMPULSION / VENTILATIEROOSTER IMPULSIE
- DALLES PODOTACTILE / PODOTACTIELE TEGELS
- DALLE DE GUIDAGE / DIRECTION / BEGELEIDING / RICHTING GEVENDE TEGEL
- DALLE CHANGEMENT DE DIRECTION / RICHTING WIJZIGING
- DALLE D'EVEIL A LA VIGILENCE / OPROEP VOOR WAAKZAAMHEID
- ACCÈS / TOEGANG
- SORTIE DE SECOURS / NOODUITGANG
- ACCÈS PUBLIC OPENBARE TOEGANG
- ACCÈS PERSONNEL TOEGANG PERSONEEL
- D DESCENDRE / DALEND
- M MONTER / STIJGEND
- PMR / PBM
- TE ESCALATORS / ROLTRAPPEN
- TRAPPE D'ACCÈS SORTIE DE SECOURS / TOEGANGSLUIK NOODUITGANG
- RF ECRAN DE CANTONNEMENT / ROOKSCHERM
- CI CLOISON IGNIFUGE / BRANDWERENDE SCHEIDINGSWAND
- LD LANTERNEAU DÉSENFUMAGE / ONTROKINGSLUIK
- ENROULEUR TUYAU D'INCENDIE / BRANDHASPEL
- CV COUVERTURE / DAKBEDEKKING
- BA BARDAGE / BEPLATING
- BS BRISE SOLEIL / ZONNEWERING
- FV FAÇADE VITRÉE / GLAZEN GEVEL
- FP FAUX-PLANCHER / VERHOOGDE VLOER
- RCD COUVERCLE DRAINAGE / DRAINAGE DEKSEL
- TRAPPE D'ACCÈS SOUS QUAI / TOEGANGSLUIK ONDER PERRON
- L x HE El 60 LARGEUR X HAUTEUR MAÇONNERIE / BREEDTE X HOOGTE METSELWERK; RÉSISTANCE AU FEU / BRANDWEERSTAND
- PB PORTE BATTANTE / DRAAIDEUR
- PG PORTE GAINE / SCHACHTDEUR
- ATM
- NICHE TABLEAU DE COMMANDE ASC. / NIS BEDIENINGSPANEEL LIFT
- NICHE TABLEAU DE COMMANDE ESC. / NIS BEDIENINGSPANEEL ROLTARP
- ELECTRICITÉ / ELECTRICITEIT

Maître d'ouvrage - Bouwheer

Samenwerkingsakkoord tussen de Federale Staat en het Brussels Hoofdstedelijk Gewest van 15/09/1993
Accord de Coopération du 15/09/1993, entre l'Etat Fédéral et la Région de Bruxelles-Capitale

Rue du Progrès 56 1210 Bruxelles
Vooruitgangstraat 56 1210 Brussel
T : 02/277.31.11

FOD MOBILITEIT EN VERVOER
SPF MOBILITÉ ET TRANSPORTS
www.mobilit.fgov.be

beliris
POUR BRUXELLES
VOOR BRUSSEL
www.beliris.be

Dossier : 1.26.1
Etude de l'extension du réseau de transports en commun de haute performance vers le nord de Bruxelles
Studie voor de uitbreiding van het hoogwaardig openbaar vervoersnet naar het noorden van Brussel

DEMANDE DE PERMIS D'URBANISME
TUNNEL-STATIONS-DEPOT
AANVRAAG VAN EEN STEDENBOUWKUNDIGE VERGUNNING TUNNEL-STATIONS-DEPOT

Dressé par - Opgemaakt door
BMN
Société Momentanée
Bureau Métro Nord
Rue d'Arenberg 13 bte1
1000 Bruxelles
T: +32 2 380 35 40
F: +32 2 380 36 08
Tijdelijke Handelsvennootschap
Bureau Metro Noord
Arenbergstraat 13 bus1
1000 Brussel
T: +32 2 380 35 40
F: +32 2 380 36 08

Chargé de projet stations
Projectleider stations
ir.Lic.Arch.M.C.Van Campenhout

Directeur de projet
Projectdirecteur
ir. E. Malcorps

STATION VERBOEKHOVEN / VERBOEKHOVEN STATION

TYPE - PLAN

PLAN NIV. +17.25_+17.15
Grondplan noordelijke doos niv. +17.25_+17.15

DISCIPLINE: **ARC**

N° PLAN: VER.ARC.004.A3 — REV: E

PHASE / FASE: **Tranche 5 - PU**

N° PROJET / PROJECTNR.: **266 860**

DATE / DATUM: 28-01-2022

VER.ARC.004.A3 - E

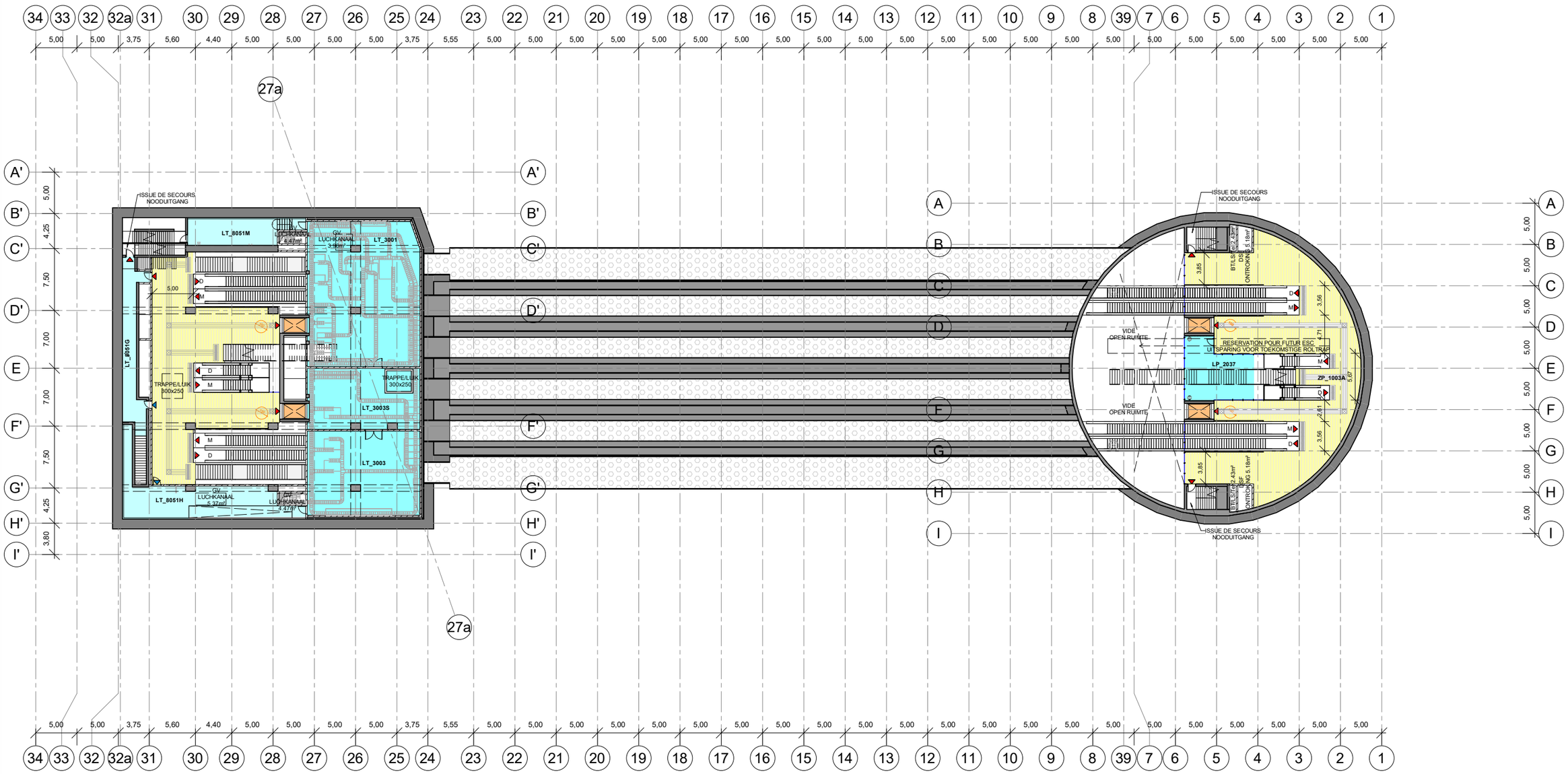

LEGENDE

- ZONE PUBLIQUE / PUBLIEKE RUIMTE
- ZONE D'ATTENTE PMR / WACHTZONE PBM
- ZONES D' EQUIPEMENTS / UITRUSTINGSZONE
- LOCAUX TECHNIQUES / TECHNISCHE LOKALEN
- COULOIRS TECHNIQUES / TECHNISCHE GANGEN
- SANITAIRES NON-PUBLIC / NIET PUBLIEKE TOILETTEN
- STRUCTURES EN BÉTON / STRUCTUREN IN BETON
- MAÇONNERIE / METSELWERK
- MAÇONNERIE ISOLANTES / ISOLEREND METSELWERK
- TA ASCENSEUR / LIFT
- INDICATION NIVEAU SELON COORD. LAMBERT
- +XX.XX NIVEAU AANDUIDING VOLGENS LAMBERTCOORDINATEN
- EMPRISE AU SOL DE LA STATION / VOETAFDRUK VAN HET STATION
- BASSINS DE RETENTION / BUFFERBEKKEN
- GRILLE DE DÉSENFUMAGE / ONTROKINGSROOSTER
- GVE GRILLE DE VENTILATION EXTRACTION / VENTILATIEROOSTER EXTRACTIE
- GVI GRILLE DE VENTILATION IMPULSION / VENTILATIEROOSTER IMPULSIE
- DALLES PODOTACTILES / PODOTACTIELE TEGELS
- DALLE DE GUIDAGE / DIRECTION / BEGELEIDING / RICHTING GEVENDE TEGEL
- DALLE CHANGEMENT DE DIRECTION / RICHTING WIJZIGING
- DALLE D'EVEIL A LA VIGILENCE / OPROEP VOOR WAAKZAAMHEID
- ACCÈS / TOEGANG
- SORTIE DE SECOURS / NOODUITGANG
- ACCÈS PUBLIC / OPENBARE TOEGANG
- ACCÈS PERSONNEL / TOEGANG PERSONEEL
- D DESCENDRE / DALEND
- M MONTER / STIJGEND
- PMR / PBM
- TE ESCALATORS / ROLTRAPPEN
- TRAPPE D'ACCÈS SORTIE DE SECOURS / TOEGANGSLUIK NOODUITGANG
- RF ECRAN DE CANTONNEMENT / ROOKSCHERM
- CI CLOISON IGNIFUGE / BRANDWERENDE SCHEIDINGSWAND
- LD LANTERNEAU DÉSENFUMAGE / ONTROKINGSLUIK
- ENROULEUR TUYAU D'INCENDIE / BRANDHASPEL
- CV COUVERTURE / DAKBEDEKKING
- BA BARDAGE / BEPLATING
- BS BRISE SOLEIL / ZONNEWERING
- FV FAÇADE VITRÉE / GLAZEN GEVEL
- FP FAUX-PLANCHER / VERHOOGDE VLOER
- RGD COUVERCLE DRAINAGE / DRAINAGE DEKSEL
- TRAPPE D'ACCÈS SOUS QUAI / TOEGANGSLUIK ONDER PERRON
- L x H / EI 60 LARGEUR X HAUTEUR MACONNERIE / BREEDTE X HOOGTE METSELWERK; RÉSISTANCE AU FEU / BRANDWEERSTAND
- PB PORTE BATTANTE / DRAAIDEUR
- PG PORTE GAINE / SCHACHTDEUR
- ATM ATM
- NICHE TABLEAU DE COMMANDE ASC. / NIS BEDIENINGSPANEEL LIFT
- NICHE TABLEAU DE COMMANDE ESC. / NIS BEDIENINGSPANEEL ROLTARP
- ELECTRICITÉ / ELECTRICITEIT

FOD MOBILITEIT EN VERVOER
SPF MOBILITÉ ET TRANSPORTS
www.mobilit.fgov.be

Maître d'ouvrage - Bouwheer
Samenwerkingsakkoord tussen de Federale Staat en het Brussels Hoofdstedelijk Gewest van 15/09/1993
Accord de Coopération du 15/09/1993,
entre l'Etat Fédéral et la Région de Bruxelles-Capitale
Rue du Progrès 56 1210 Bruxelles
Vooruitgangstraat 56 1210 Brussel
T : 02/277.31.11

beliris
POUR BRUXELLES
VOOR BRUSSEL
www.beliris.be

Dossier : 1.26.1
Etude de l'extension du réseau de transports en commun de haute performance vers le nord de Bruxelles
Studie voor de uitbreiding van het hoogwaardig openbaar vervoersnet naar het noorden van Brussel
DEMANDE DE PERMIS D'URBANISME
TUNNEL-STATIONS-DEPOT
AANVRAAG VAN EEN STEDENBOUWKUNDIGE VERGUNNING TUNNEL-STATIONS-DEPOT

Dressé par - Opgemaakt door
BMN
Société Momentanée
Bureau Métro Nord
Rue d'Arenberg 13 bte1
1000 Bruxelles
T: +32 2 380 35 40
F: +32 2 380 36 08
Tijdelijke Handelsvennootschap
Bureau Metro Noord
Arenbergstraat 13 bus1
1000 Brussel
T: +32 2 380 35 40
F: +32 2 380 36 08

Chargé de projet stations
Projectleider stations
ir.Lic.Arch.M.C.Van Campenhout

Directeur de projet
Projectdirecteur
ir. E. Malcorps

STATION VERBOEKHOVEN / VERBOEKHOVEN STATION

TYPE - PLAN

PLAN NIV. +12.25_+10.35
Grondplan noordelijke doos niv. +12.25_+10.35

DISCIPLINE	PHASE / FASE
ARC	**Tranche 5 - PU**
N° PLAN: VER.ARC.005.A3	REV: E
N° PROJET / PROJECTNR.: **266 860**	
DATE / DATUM: 28-01-2022	

VER.ARC.005.A3 - E

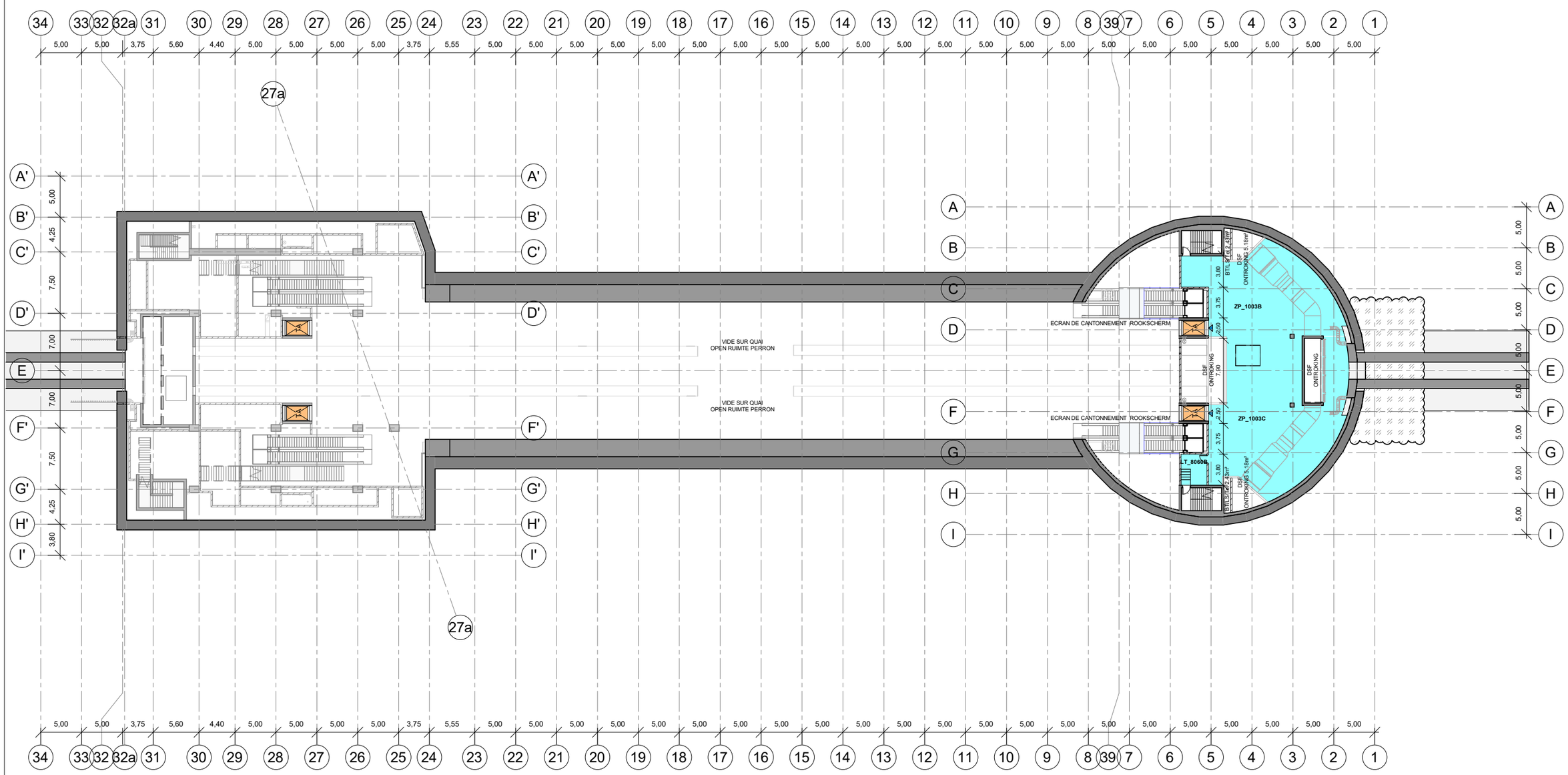

LEGENDE

- ZONE PUBLIQUE / PUBLIEKE RUIMTE
- ZONE D'ATTENTE PMR / WACHTZONE PBM
- ZONES D' EQUIPEMENTS / UITRUSTINGSZONE
- LOCAUX TECHNIQUES / TECHNISCHE LOKALEN
- COULOIRS TECHNIQUES / TECHNISCHE GANGEN
- SANITAIRES NON-PUBLIC / NIET PUBLIEKE TOILETTEN
- STRUCTURES EN BÉTON / STRUCTUREN IN BETON
- MAÇONNERIE METSELWERK
- MAÇONNERIE ISOLANTES / ISOLEREND METSELWERK
- TA ASCENSEUR / LIFT

- INDICATION NIVEAU SELON COORD. LAMBERT
- +XX.XX NIVEAU AANDUIDING VOLGENS LAMBERTCOORDINATEN
- EMPRISE AU SOL DE LA STATION / VOETAFDRUK VAN HET STATION
- BASSINS DE RETENTION / BUFFERBEKKEN
- GRILLE DE DÉSENFUMAGE / ONTROKINGSROOSTER
- GVE GRILLE DE VENTILATION EXTRACTION / VENTILATIEROOSTER EXTRACTIE
- GVI GRILLE DE VENTILATION IMPULSION / VENTILATIEROOSTER IMPULSIE
- DALLES PODOTACTILE / PODOTACTIELE TEGELS
- DALLE DE GUIDAGE / DIRECTION / BEGELEIDING / RICHTING GEVENDE TEGEL
- DALLE CHANGEMENT DE DIRECTION / RICHTING WIJZIGING
- DALLE D'EVEIL A LA VIGILENCE / OPROEP VOOR WAAKZAAMHEID

- ACCÈS / TOEGANG
- SORTIE DE SECOURS / NOODUITGANG
- ACCÈS PUBLIC / OPENBARE TOEGANG
- ACCÈS PERSONNEL / TOEGANG PERSONEEL
- D DESCENDRE / DALEND
- M MONTER / STIJGEND
- PMR / PBM
- TE ESCALATORS / ROLTRAPPEN
- TRAPPE D'ACCÈS SORTIE DE SECOURS / TOEGANGSLUIK NOODUITGANG

- RF ECRAN DE CANTONNEMENT / ROOKSCHERM
- CI CLOSON IGNIFUGE / BRANDWERENDE SCHEIDINGSWAND
- LD LANTERNEAU DÉSENFUMAGE / ONTROKINGSLUIK
- ENROULEUR TUYAU D'INCENDIE / BRANDHASPEL
- CV COUVERTURE / DAKBEDEKKING
- BA BARDAGE / BEPLATING
- BS BRISE SOLEIL / ZONNEWERING
- FV FAÇADE VITRÉE / GLAZEN GEVEL
- FP FAUX-PLANCHER / VERHOOGDE VLOER
- RCD COUVERCLE DRAINAGE / DRAINAGE DEKSEL
- TRAPPE D'ACCÈS SOUS QUAI / TOEGANGSLUIK ONDER PERRON

- L x Ht El 60 LARGEUR X HAUTEUR MACONNERIE / BREEDTE X HOOGTE METSELWERK
- RÉSISTANCE AU FEU / BRANDWEERSTAND
- PB PORTE BATTANTE / DRAAIDEUR
- PG PORTE GAINE / SCHACHTDEUR
- ATM
- NICHE TABLEAU DE COMMANDE ASC. / NIS BEDIENINGSPANEEL LIFT
- NICHE TABLEAU DE COMMANDE ESC. / NIS BEDIENINGSPANEEL ROLTARP
- ELECTRICITÉ / ELECTRICITEIT

FOD MOBILITEIT EN VERVOER
SPF MOBILITÉ ET TRANSPORTS
www.mobilit.fgov.be

Maître d'ouvrage - Bouwheer
Samenwerkingsakkoord tussen de Federale Staat
en het Brussels Hoofdstedelijk Gewest van 15/09/1993
Accord de Coopération du 15/09/1993,
entre l'Etat Fédéral et la Région de Bruxelles-Capitale
Rue du Progrès 56 1210 Bruxelles
Vooruitgangstraat 56 1210 Brussel
T : 02/277.31.11

beliris
POUR BRUXELLES
VOOR BRUSSEL
www.beliris.be

Dossier : 1.26.1
Etude de l'extension du réseau de transports en commun de haute performance vers le nord de Bruxelles
Studie voor de uitbreiding van het hoogwaardig openbaar vervoersnet naar het noorden van Brussel
DEMANDE DE PERMIS D'URBANISME
TUNNEL-STATIONS-DEPOT
AANVRAAG VAN EEN STEDENBOUWKUNDIGE VERGUNNING TUNNEL-STATIONS-DEPOT

Dressé par - Opgemaakt door
BMN
Société Momentanée
Bureau Métro Nord
Rue d'Arenberg 13 bte1
1000 Bruxelles
T: +32 2 380 35 40
F: +32 2 380 36 08
Tijdelijke Handelsvennootschap
Bureau Metro Noord
Arenbergstraat 13 bus1
1000 Brussel
T: +32 2 380 35 40
F: +32 2 380 36 08
Chargé de projet stations
Projectleider stations
ir.Lic.Arch.M.C.Van Campenhout
Directeur de projet
Projectdirecteur
ir. E. Malcorps

STATION VERBOEKHOVEN / VERBOEKHOVEN STATION

TYPE - PLAN

PLAN NIV. + 6.35
Grondplan noordelijke doos niv. +6,35

DISCIPLINE: **ARC**

N° PLAN: VER.ARC.006.A3
REV: E

PHASE / FASE: **Tranche 5 - PU**
N° PROJET / PROJECTNR.: **266 860**
DATE / DATUM: 28-01-2022

VER.ARC.006.A3 - E

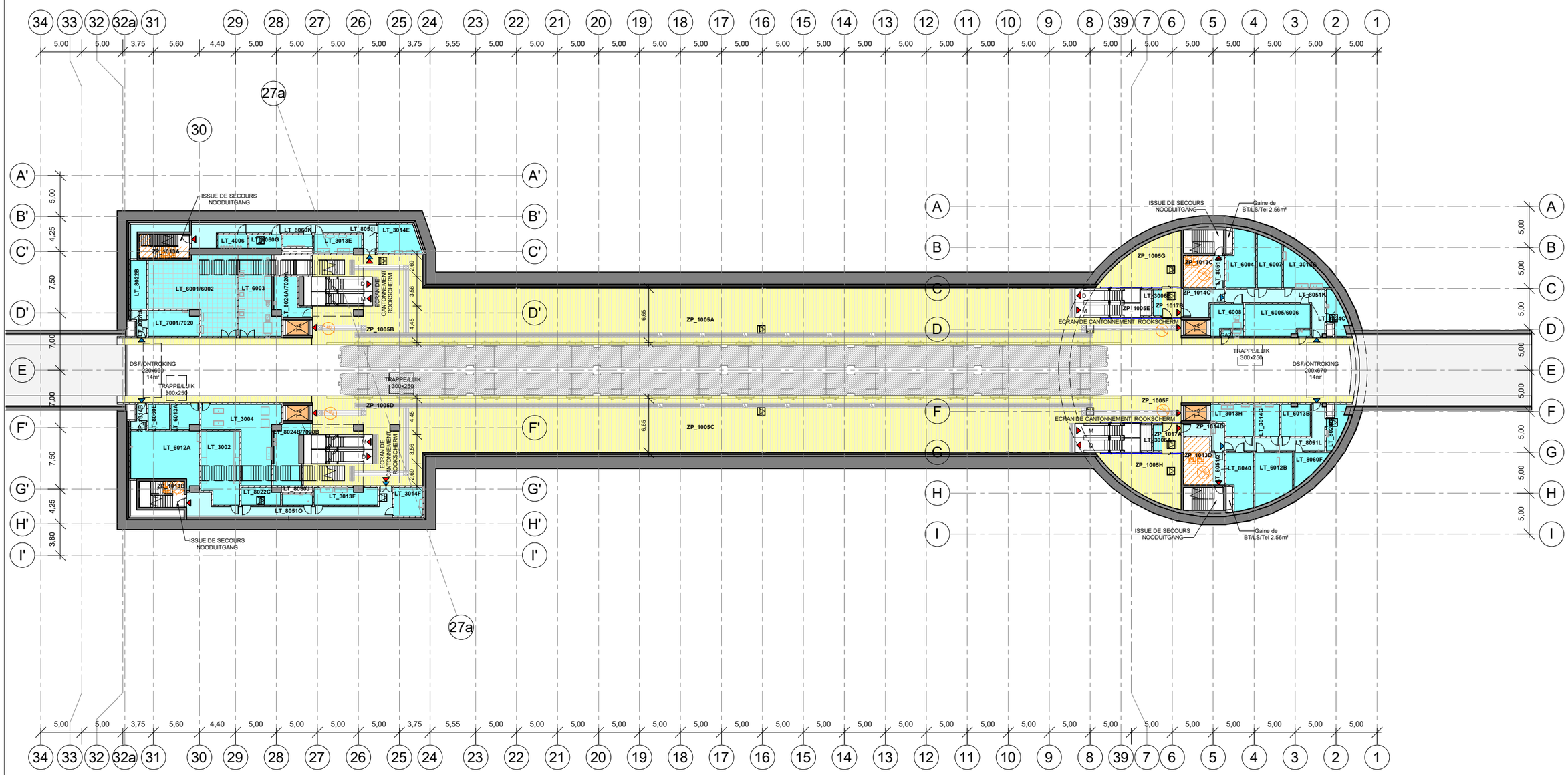

LEGENDE

- ZONE PUBLIQUE / PUBLIEKE RUIMTE
- ZONE D'ATTENTE PMR / WACHTZONE PBM
- ZONES D' EQUIPEMENTS / UITRUSTINGSZONE
- LOCAUX TECHNIQUES / TECHNISCHE LOKALEN
- COULOIRS TECHNIQUES / TECHNISCHE GANGEN
- SANITAIRES NON-PUBLIC / NIET PUBLIEKE TOILETTEN
- STRUCTURES EN BÉTON / STRUCTUREN IN BETON
- MAÇONNERIE / METSELWERK
- MAÇONNERIE ISOLANTES / ISOLEREND METSELWERK
- TA ASCENSEUR / LIFT

- INDICATION NIVEAU SELON COORD. LAMBERT
- +XX.XX NIVEAU AANDUIDING VOLGENS LAMBERTCOORDINATEN
- EMPRISE AU SOL DE LA STATION / VOETAFDRUK VAN HET STATION
- BASSINS DE RETENTION / BUFFERBEKKEN
- GRILLE DE DÉSENFUMAGE / ONTROKINGSROOSTER
- GVE GRILLE DE VENTILATION EXTRACTION / VENTILATIEROOSTER EXTRACTIE
- GVI GRILLE DE VENTILATION IMPULSION / VENTILATIEROOSTER IMPULSIE

DALLES PODOTACTILE / PODOTACTIELE TEGELS

- DALLE DE GUIDAGE / DIRECTION / BEGELEIDING / RICHTING GEVENDE TEGEL
- DALLE CHANGEMENT DE DIRECTION / RICHTING WIJZIGING
- DALLE D'EVEIL A LA VIGILENCE / OPROEP VOOR WAAKZAAMHEID

- ACCÈS / TOEGANG
- SORTIE DE SECOURS / NOODUITGANG
- ACCÈS PUBLIC / OPENBARE TOEGANG
- ACCÈS PERSONNEL / TOEGANG PERSONEEL
- D DESCENDRE / DALEND
- M MONTER / STIJGEND
- PMR / PBM
- TE ESCALATORS / ROLTRAPPEN
- TRAPPE D'ACCÈS SORTIE DE SECOURS / TOEGANGSLUIK NOODUITGANG

- RF ECRAN DE CANTONNEMENT / ROOKSCHERM
- CI CLOISON IGNIFUGE / BRANDWERENDE SCHEIDINGSWAND
- LD LANTERNEAU DÉSENFUMAGE / ONTROKINGSLUIK
- ENROULEUR TUYAU D'INCENDIE / BRANDHASPEL
- CV COUVERTURE / DAKBEDEKKING
- BA BARDAGE / BEPLATING
- BS BRISE SOLEIL / ZONNEWERING
- FV FAÇADE VITRÉE / GLAZEN GEVEL
- FP FAUX-PLANCHER / VERHOOGDE VLOER
- RGD COUVERCLE DRAINAGE / DRAINAGE DEKSEL
- TRAPPE D'ACCÈS SOUS QUAI / TOEGANGSLUIK ONDER PERRON

- L x H El 60 LARGEUR X HAUTEUR MACONNERIE / breedte X hoogte METSELWERK
- RÉSISTANCE AU FEU / BRANDWEERSTAND
- PB PORTE BATTANTE / DRAAIDEUR
- PG PORTE GAINE / SCHACHTDEUR
- ATM ATM
- NICHE TABLEAU DE COMMANDE ASC. / NIS BEDIENINGSPANEEL LIFT
- NICHE TABLEAU DE COMMANDE ESC. / NIS BEDIENINGSPANEEL ROLTARP
- ELECTRICITÉ / ELECTRICITEIT

Maître d'ouvrage - Bouwheer

FOD MOBILITEIT EN VERVOER
SPF MOBILITÉ ET TRANSPORTS

Samenwerkingsakkoord tussen de Federale Staat en het Brussels Hoofdstedelijk Gewest van 15/09/1993
Accord de Coopération du 15/09/1993,
entre l'Etat Fédéral et la Région de Bruxelles-Capitale

Rue du Progrès 56 1210 Bruxelles
Vooruitgangstraat 56 1210 Brussel
T : 02/277.31.11

www.mobilit.fgov.be

beliris
POUR BRUXELLES
VOOR BRUSSEL

www.beliris.be

Dossier : 1.26.1
Etude de l'extension du réseau de transports en commun de haute performance vers le nord de Bruxelles
Studie voor de uitbreiding van het hoogwaardig openbaar vervoersnet naar het noorden van Brussel
DEMANDE DE PERMIS D'URBANISME
TUNNEL-STATIONS-DEPOT
AANVRAAG VAN EEN STEDENBOUWKUNDIGE VERGUNNING TUNNEL-STATIONS-DEPOT

Dressé par - Opgemaakt door

BMN

Société Momentanée
Bureau Métro Nord
Rue d'Arenberg 13 bte1
1000 Bruxelles
T: +32 2 380 35 40
F: +32 2 380 36 08

Tijdelijke Handelsvennootschap
Bureau Metro Noord
Arenbergstraat 13 bus1
1000 Brussel
T: +32 2 380 35 40
F: +32 2 380 36 08

Chargé de projet stations
Projectleider stations
ir.Lic.Arch.M.C.Van Campenhout

Directeur de projet
Projectdirecteur
ir. E. Malcorps

STATION VERBOEKHOVEN / VERBOEKHOVEN STATION

TYPE - PLAN

PLAN NIV. Quais +2.25
Grondplan perrons niv. +2.25

DISCIPLINE: **ARC**

N° PLAN: VER.ARC.007.A3
REV: E

PHASE / FASE: **Tranche 5 - PU**
N° PROJET / PROJECTNR.: **266 860**
DATE / DATUM: 28-01-2022

VER.ARC.007.A3 - E

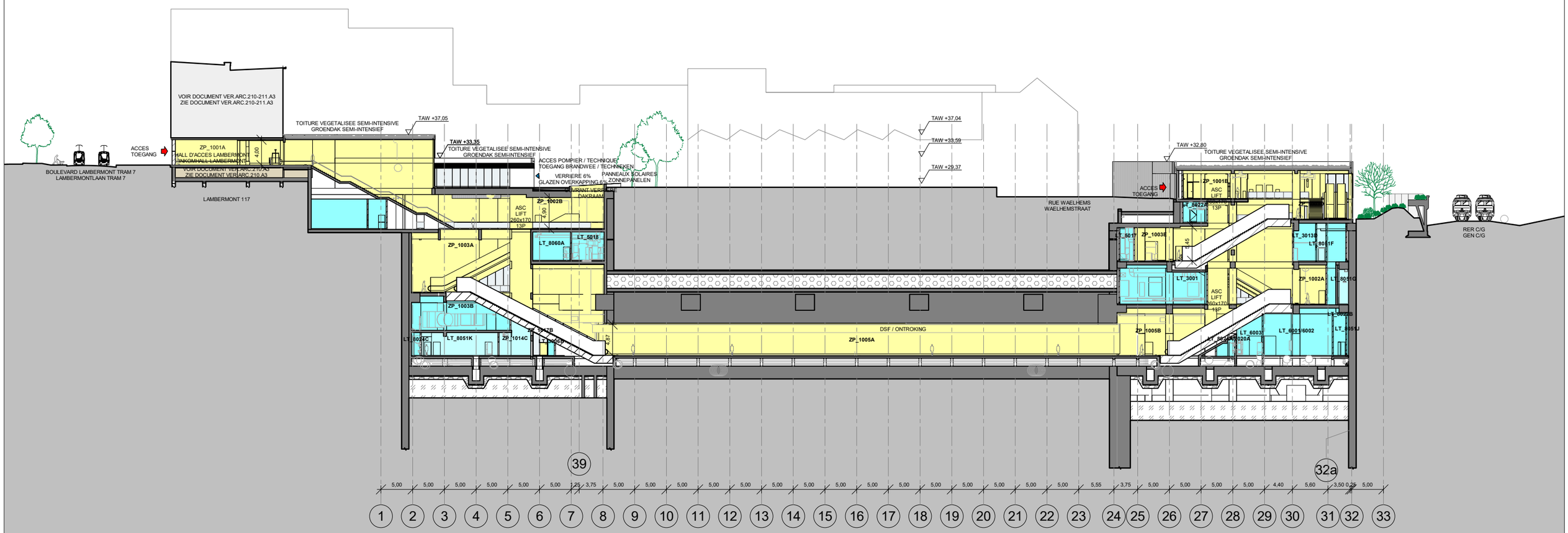

LEGENDE

- ZONE PUBLIQUE / PUBLIEKE RUIMTE
- ZONE D'ATTENTE PMR / WACHTZONE PBM
- ZONES D' EQUIPEMENTS / UITRUSTINGSZONE
- LOCAUX TECHNIQUES / TECHNISCHE LOKALEN
- COULOIRS TECHNIQUES / TECHNISCHE GANGEN
- SANITAIRES NON-PUBLIC / NIET PUBLIEKE TOILETTEN
- STRUCTURES EN BÉTON / STRUCTUREN IN BETON
- MAÇONNERIE / METSELWERK
- MAÇONNERIE ISOLANTES / ISOLEREND METSELWERK
- TA ASCENSEUR / LIFT
- INDICATION NIVEAU SELON COORD. LAMBERT / NIVEAU AANDUIDING VOLGENS LAMBERTCOORDINATEN
- EMPRISE AU SOL DE LA STATION / VOETAFDRUK VAN HET STATION
- BASSINS DE RETENTION / BUFFERBEKKEN
- GRILLE DE DÉSENFUMAGE / ONTROKINGSROOSTER
- GVE GRILLE DE VENTILATION EXTRACTION / VENTILATIEROOSTER EXTRACTIE
- GVI GRILLE DE VENTILATION IMPULSION / VENTILATIEROOSTER IMPULSIE
- DALLES PODOTACTILE / PODOTACTIELE TEGELS
- DALLE DE GUIDAGE / DIRECTION / BEGELEIDING / RICHTING GEVENDE TEGEL
- DALLE CHANGEMENT DE DIRECTION / RICHTING WIJZIGING
- DALLE D'EVEIL A LA VIGILENCE / OPROEP VOOR WAAKZAAMHEID
- ACCÈS / TOEGANG
- SORTIE DE SECOURS / NOODUITGANG
- ACCÈS PUBLIC / OPENBARE TOEGANG
- ACCÈS PERSONNEL / TOEGANG PERSONEEL
- D DESCENDRE / DALEND
- M MONTER / STIJGEND
- PMR / PBM
- TE ESCALATORS / ROLTRAPPEN
- TRAPPE D'ACCÈS SORTIE DE SECOURS / TOEGANGSLUIK NOODUITGANG
- RF ECRAN DE CANTONNEMENT / ROOKSCHERM
- CI CLOISON IGNIFUGE / BRANDWERENDE SCHEIDINGSWAND
- LD LANTERNEAU DÉSENFUMAGE / ONTROKINGSLUIK
- ENROULEUR TUYAU D'INCENDIE / BRANDHASPEL
- CV COUVERTURE / DAKBEDEKKING
- BA BARDAGE / BEPLATING
- BS BRISE SOLEIL / ZONNEWERING
- FV FAÇADE VITRÉE / GLAZEN GEVEL
- FP FAUX-PLANCHER / VERHOOGDE VLOER
- RCD COUVERCLE DRAINAGE / DRAINAGE DEKSEL
- TRAPPE D'ACCÈS SOUS QUAI / TOEGANGSLUIK ONDER PERRON
- L x H / EI 60 — LARGEUR X HAUTEUR MACONNERIE / BREEDTE X HOOGTE METSELWERK; RÉSISTANCE AU FEU / BRANDWEERSTAND
- PB PORTE BATTANTE / DRAAIDEUR
- PG PORTE GAINE / SCHACHTDEUR
- ATM
- NICHE TABLEAU DE COMMANDE ASC. / NIS BEDIENINGSPANEEL LIFT
- NICHE TABLEAU DE COMMANDE ESC. / NIS BEDIENINGSPANEEL ROLTARP
- ELECTRICITÉ / ELECTRICITEIT

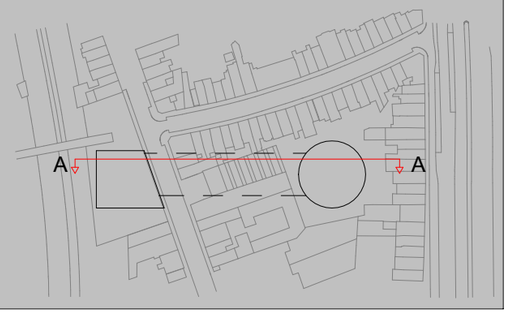

Maître d'ouvrage - Bouwheer

Samenwerkingsakkoord tussen de Federale Staat
en het Brussels Hoofdstedelijk Gewest van 15/09/1993
Accord de Coopération du 15/09/1993,
entre l'Etat Fédéral et la Région de Bruxelles-Capitale

FOD MOBILITEIT EN VERVOER
SPF MOBILITÉ ET TRANSPORTS
www.mobilit.fgov.be

Rue du Progrès 56 1210 Bruxelles
Vooruitgangstraat 56 1210 Brussel
T : 02/277.31.11

beliris
POUR BRUXELLES
VOOR BRUSSEL
www.beliris.be

Dossier : 1.26.1
Etude de l'extension du réseau de transports en commun de haute performance vers le nord de Bruxelles
Studie voor de uitbreiding van het hoogwaardig openbaar vervoersnet naar het noorden van Brussel
DEMANDE DE PERMIS D'URBANISME
TUNNEL-STATIONS-DEPOT
AANVRAAG VAN EEN STEDENBOUWKUNDIGE VERGUNNING TUNNEL-STATIONS-DEPOT

Dressé par - Opgemaakt door
BMN

Société Momentanée
Bureau Métro Nord
Rue d'Arenberg 13 bte1
1000 Bruxelles
T: +32 2 380 35 40
F: +32 2 380 36 08

Tijdelijke Handelsvennootschap
Bureau Metro Noord
Arenbergstraat 13 bus1
1000 Brussel
T: +32 2 380 35 40
F: +32 2 380 36 08

Chargé de projet stations
Projectleider stations
ir.Lic.Arch.M.C.Van Campenhout

Directeur de projet
Projectdirecteur
ir. E. Malcorps

STATION VERBOEKHOVEN / VERBOEKHOVEN STATION

TYPE - PLAN

COUPE LONGITUDINALE A-A
LANGSSNEDE A-A

DISCIPLINE: **ARC**

N° PLAN: VER.ARC.031.A3 | REV: E

PHASE / FASE: **Tranche 5 - PU**

N° PROJET / PROJECTNR.: **266 860**

DATE / DATUM: 28-01-2022

VER.ARC.031.A3 - E

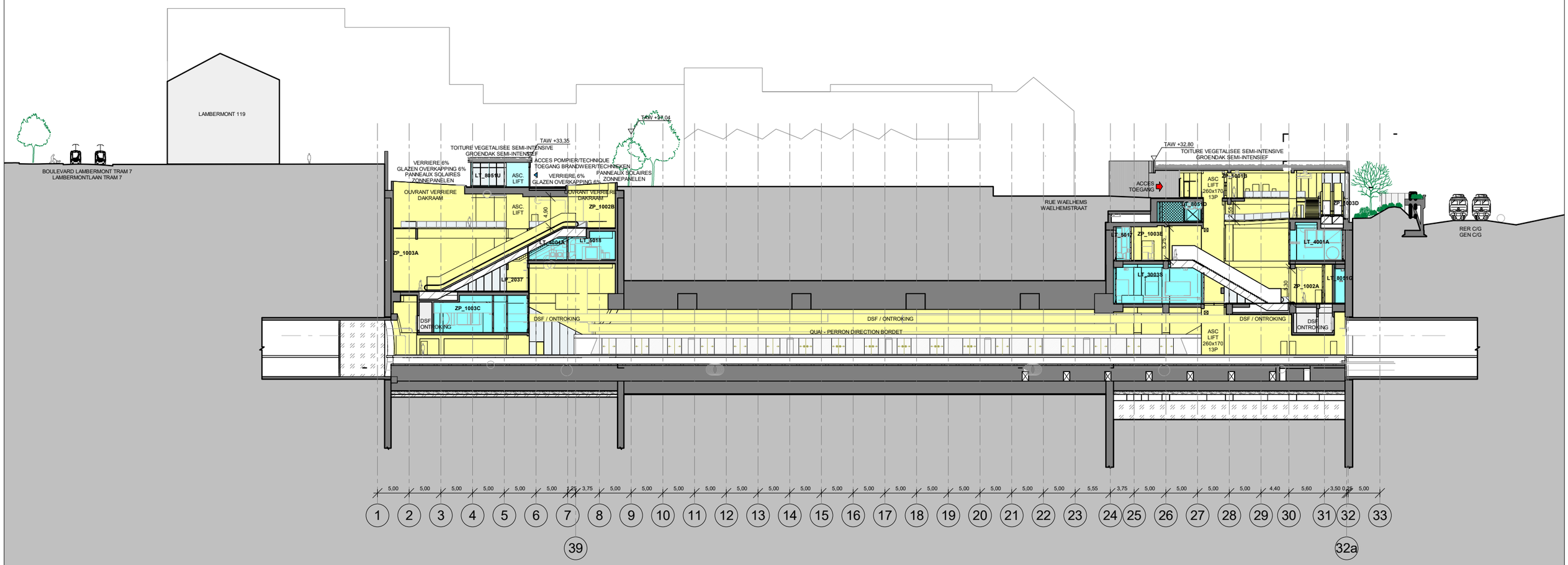

LEGENDE

- ZONE PUBLIQUE / PUBLIEKE RUIMTE
- ZONE D'ATTENTE PMR / WACHTZONE PBM
- ZONES D' EQUIPEMENTS / UITRUSTINGSZONE
- LOCAUX TECHNIQUES / TECHNISCHE LOKALEN
- COULOIRS TECHNIQUES / TECHNISCHE GANGEN
- SANITAIRES NON-PUBLIC / NIET PUBLIEKE TOILETTEN
- STRUCTURES EN BÉTON / STRUCTUREN IN BETON
- MAÇONNERIE / METSELWERK
- MAÇONNERIE ISOLANTES / ISOLEREND METSELWERK
- TA ASCENSEUR / LIFT
- INDICATION NIVEAU SELON COORD. LAMBERT / NIVEAU AANDUIDING VOLGENS LAMBERTCOORDINATEN
- EMPRISE AU SOL DE LA STATION / VOETAFDRUK VAN HET STATION
- BASSINS DE RETENTION / BUFFERBEKKEN
- GRILLE DE DÉSENFUMAGE / ONTRÖKINGSROOSTER
- GVE GRILLE DE VENTILATION EXTRACTION / VENTILATIEROOSTER EXTRACTIE
- GVI GRILLE DE VENTILATION IMPULSION / VENTILATIEROOSTER IMPULSIE
- DALLES PODOTACTILE / PODOTACTIELE TEGELS
- DALLE DE GUIDAGE / DIRECTION / BEGELEIDING / RICHTING GEVENDE TEGEL
- DALLE CHANGEMENT DE DIRECTION / RICHTING WIJZIGING
- DALLE D'EVEIL A LA VIGILENCE / OPROEP VOOR WAAKZAAMHEID
- ACCÈS / TOEGANG
- SORTIE DE SECOURS / NOODUITGANG
- ACCÈS PUBLIC / OPENBARE TOEGANG
- ACCÈS PERSONNEL / TOEGANG PERSONEEL
- D DESCENDRE / DALEND
- M MONTER / STIJGEND
- PMR / PBM
- TE ESCALATORS / ROLTRAPPEN
- TRAPPE D'ACCÈS SORTIE DE SECOURS / TOEGANGSLUIK NOODUITGANG
- RF ECRAN DE CANTONNEMENT / ROOKSCHERM
- CI CLOISON IGNIFUGE / BRANDWERENDE SCHEIDINGSWAND
- LD LANTERNEAU DÉSENFUMAGE / ONTROKINGSLUIK
- ENROULEUR TUYAU D'INCENDIE / BRANDHASPEL
- CV COUVERTURE / DAKBEDEKKING
- BA BARDAGE / BEPLATING
- BS BRISE SOLEIL / ZONNEWERING
- FV FAÇADE VITRÉE / GLAZEN GEVEL
- FP FAUX-PLANCHER / VERHOOGDE VLOER
- RCD COUVERCLE DRAINAGE / DRAINAGE DEKSEL
- TRAPPE D'ACCÈS SOUS QUAI / TOEGANGSLUIK ONDER PERRON
- L x H EI 60 — LARGEUR X HAUTEUR MAÇONNERIE / BREEDTE X HOOGTE METSELWERK; RÉSISTANCE AU FEU / BRANDWEERSTAND
- PB PORTE BATTANTE / DRAAIDEUR
- PG PORTE GAINE / SCHACHTDEUR
- ATM
- NICHE TABLEAU DE COMMANDE ASC. / NIS BEDIENINGSPANEEL LIFT
- NICHE TABLEAU DE COMMANDE ESC. / NIS BEDIENINGSPANEEL ROLTARP
- ELECTRICITÉ / ELECTRICITEIT

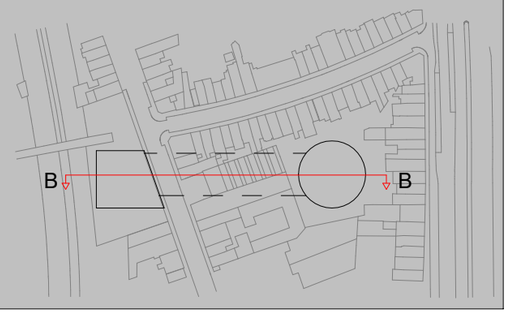

FOD MOBILITEIT EN VERVOER
SPF MOBILITÉ ET TRANSPORTS
www.mobilit.fgov.be

Maître d'ouvrage - Bouwheer
Samenwerkingsakkoord tussen de Federale Staat
en het Brussels Hoofdstedelijk Gewest van 15/09/1993
Accord de Coopération du 15/09/1993,
entre l'Etat Fédéral et la Région de Bruxelles-Capitale
Rue du Progrès 56 1210 Bruxelles
Vooruitgangstraat 56 1210 Brussel
T : 02/277.31.11

beliris
POUR BRUXELLES
VOOR BRUSSEL
www.beliris.be

Dossier : 1.26.1
Etude de l'extension du réseau de transports en commun de haute performance vers le nord de Bruxelles
Studie voor de uitbreiding van het hoogwaardig openbaar vervoersnet naar het noorden van Brussel
DEMANDE DE PERMIS D'URBANISME
TUNNEL-STATIONS-DEPOT
AANVRAAG VAN EEN STEDENBOUWKUNDIGE VERGUNNING TUNNEL-STATIONS-DEPOT

Dressé par - Opgemaakt door
BMN
Société Momentanée
Bureau Métro Nord
Rue d'Arenberg 13 bte1
1000 Bruxelles
T: +32 2 380 35 40
F: +32 2 380 36 08
Tijdelijke Handelsvennootschap
Bureau Metro Noord
Arenbergstraat 13 bus1
1000 Brussel
T: +32 2 380 35 40
F: +32 2 380 36 08

Chargé de projet stations
Projectleider stations
ir.Lic.Arch.M.C.Van Campenhout

Directeur de projet
Projectdirecteur
ir. E. Malcorps

STATION VERBOEKHOVEN / VERBOEKHOVEN STATION

TYPE - PLAN

COUPE LONGITUDINALE B-B
LANGSSNEDE B-B

DISCIPLINE	PHASE / FASE
ARC	Tranche 5 - PU
N° PLAN: VER.ARC.032.A3 — REV: E	N° PROJET / PROJECTNR.: 266 860
	DATE / DATUM: 28-01-2022

VER.ARC.032.A3 - E

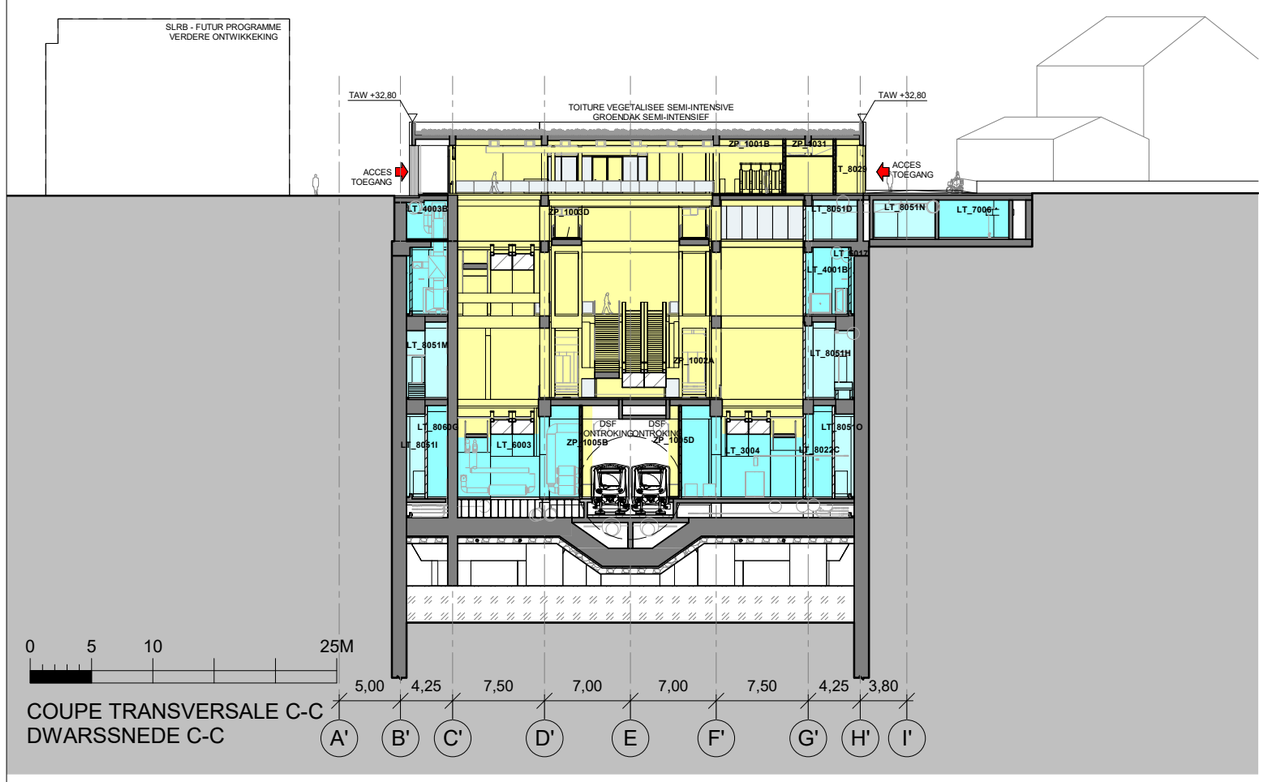

COUPE TRANSVERSALE C-C
DWARSSNEDE C-C

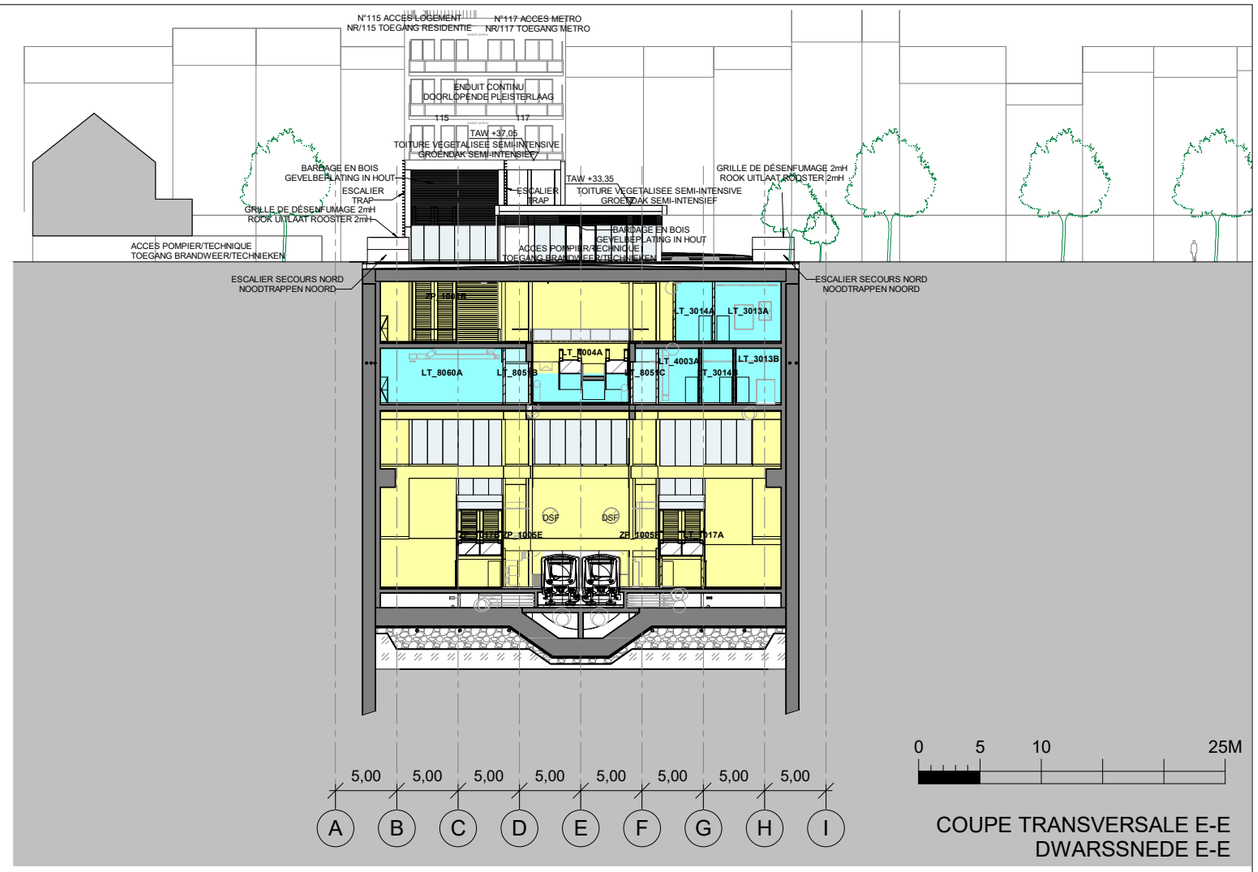

COUPE TRANSVERSALE E-E
DWARSSNEDE E-E

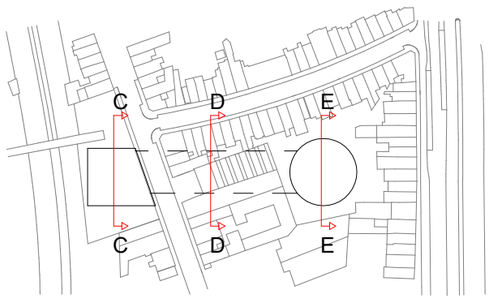

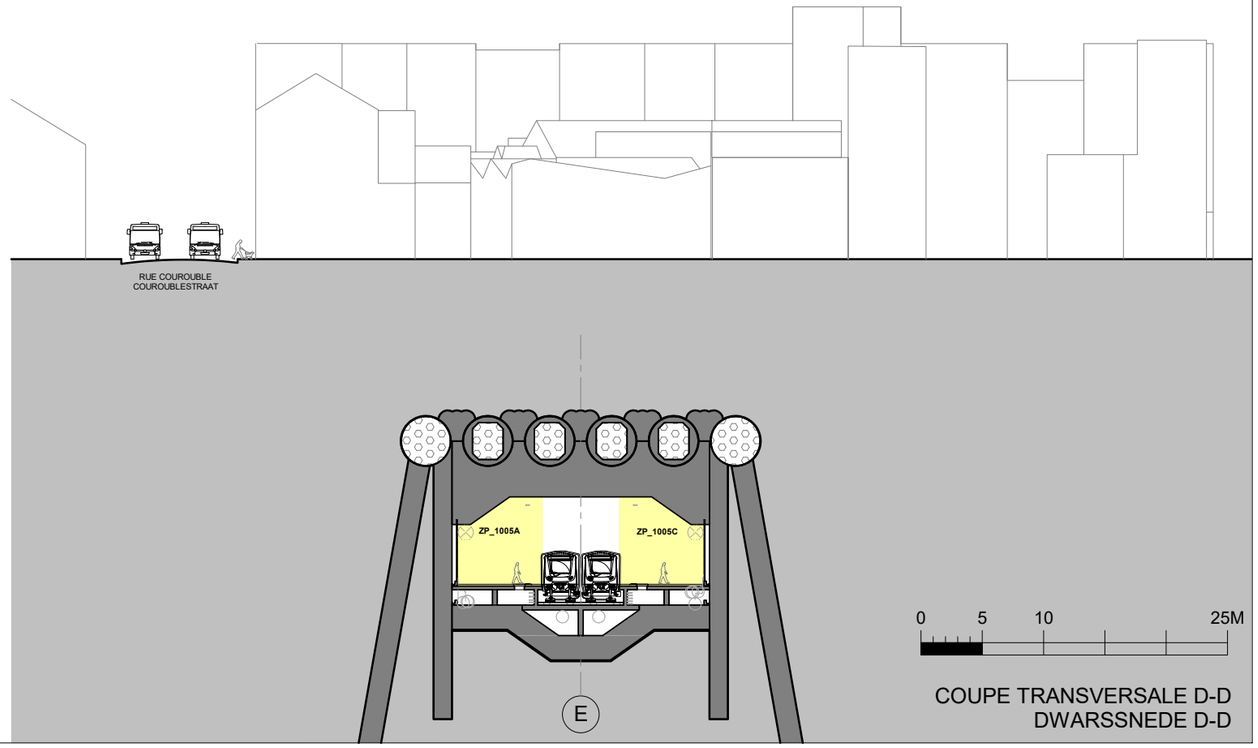

COUPE TRANSVERSALE D-D
DWARSSNEDE D-D

LEGENDE

- ZONE PUBLIQUE / PUBLIEKE RUIMTE
- ZONE D'ATTENTE PMR / WACHTZONE PBM
- ZONES D' EQUIPEMENTS / UITRUSTINGSZONE
- LOCAUX TECHNIQUES / TECHNISCHE LOKALEN
- COULOIRS TECHNIQUES / TECHNISCHE GANGEN
- SANITAIRES NON-PUBLIC / NIET PUBLIEKE TOILETTEN
- STRUCTURES EN BÉTON / STRUCTUREN IN BETON
- MAÇONNERIE / METSELWERK
- MAÇONNERIE ISOLANTES / ISOLEREND METSELWERK
- TA ASCENSEUR / LIFT
- +0.00 INDICATION NIVEAU SELON COORD. LAMBERT / NIVEAU AANDUIDING VOLGENS LAMBERTCOORDINATEN
- EMPRISE AU SOL DE LA STATION / VOETAFDRUK VAN HET STATION
- BASSINS DE RETENTION / BUFFERBEKKEN
- GRILLE DE DÉSENFUMAGE / ONTROKINGSROOSTER
- GVE GRILLE DE VENTILATION EXTRACTION / VENTILATIEROOSTER EXTRACTIE
- GVI GRILLE DE VENTILATION IMPULSION / VENTILATIEROOSTER IMPULSIE
- DALLES PODOTACTILE / PODOTACTIELE TEGELS
- DALLE DE GUIDAGE / DIRECTION / BEGELEIDING / RICHTING GEVENDE TEGEL
- DALLE CHANGEMENT DE DIRECTION / RICHTING WIJZIGING
- DALLE D'EVEIL A LA VIGILENCE / OPROEP VOOR WAAKZAAMHEID
- ACCÈS / TOEGANG
- SORTIE DE SECOURS / NOODUITGANG
- ACCÈS PUBLIC / OPENBARE TOEGANG
- ACCÈS PERSONNEL / TOEGANG PERSONEEL
- D DESCENDRE / DALEND
- M MONTER / STUGEND
- PMR / PBM
- TE ESCALATORS / ROLTRAPPEN
- TRAPPE D'ACCÈS SORTIE DE SECOURS / TOEGANGSLUIK NOODUITGANG
- RF ECRAN DE CANTONNEMENT / ROOKSCHERM
- CI CLOISON IGNIFUGE / BRANDWERENDE SCHEIDINGSWAND
- LD LANTERNEAU DÉSENFUMAGE / ONTROKINGSLUIK
- ENROULEUR TUYAU D'INCENDIE / BRANDHASPEL
- CV COUVERTURE / DAKBEDEKKING
- BA BARDAGE / BEPLATING
- BS BRISE SOLEIL / ZONNEWERING
- FV FAÇADE VITRÉE / GLAZEN GEVEL
- FP FAUX-PLANCHER / VERHOOGDE VLOER
- RCD COUVERCLE DRAINAGE / DRAINAGE DEKSEL
- TRAPPE D'ACCÈS SOUS QUAI / TOEGANGSLUIK ONDER PERRON
- L x HE / EI 60 LARGEUR X HAUTEUR MACONNERIE / BREEDTE X HOOGTE METSELWERK; RÉSISTANCE AU FEU / BRANDWEERSTAND
- PB PORTE BATTANTE / DRAAIDEUR
- PG PORTE GAINE / SCHACHTDEUR
- ATM
- NICHE TABLEAU DE COMMANDE ASC. / NIS BEDIENINGSPANEEL LIFT
- NICHE TABLEAU DE COMMANDE ESC. / NIS BEDIENINGSPANEEL ROLTARP
- ELECTRICITÉ / ELECTRICITEIT

FOD MOBILITEIT EN VERVOER
SPF MOBILITÉ ET TRANSPORTS
www.mobilit.fgov.be

Maître d'ouvrage - Bouwheer

Samenwerkingsakkoord tussen de Federale Staat
en het Brussels Hoofdstedelijk Gewest van 15/09/1993
Accord de Coopération du 15/09/1993,
entre l'Etat Fédéral et la Région de Bruxelles-Capitale

Rue du Progrès 56 1210 Bruxelles
Vooruitgangstraat 56 1210 Brussel
T : 02/277.31.11

beliris
POUR BRUXELLES
VOOR BRUSSEL
www.beliris.be

Dossier : 1.26.1
Etude de l'extension du réseau de transports en commun de haute performance vers le nord de Bruxelles
Studie voor de uitbreiding van het hoogwaardig openbaar vervoersnet naar het noorden van Brussel
DEMANDE DE PERMIS D'URBANISME
TUNNEL-STATIONS-DEPOT
AANVRAAG VAN EEN STEDENBOUWKUNDIGE VERGUNNING TUNNEL-STATIONS-DEPOT

Dressé par - Opgemaakt door
BMN
Société Momentanée
Bureau Métro Nord
Rue d'Arenberg 13 bte1
1000 Bruxelles
T: +32 2 380 35 40
F: +32 2 380 36 08

Tijdelijke Handelsvennootschap
Bureau Metro Noord
Arenbergstraat 13 bus1
1000 Brussel
T: +32 2 380 35 40
F: +32 2 380 36 08

Chargé de projet stations
Projectleider stations
ir.Lic.Arch.M.C.Van Campenhout

Directeur de projet
Projectdirecteur
ir. E. Malcorps

STATION VERBOEKHOVEN / VERBOEKHOVEN STATION

TYPE - PLAN

Coupe transversale C-C, D-D et E-E
Dwarssnede C-C, D-D en E-E

DISCIPLINE: **ARC**

N° PLAN: VER.ARC.033.A3
REV: E

PHASE / FASE: **Tranche 5 - PU**
N° PROJET / PROJECTNR.: **266 860**
DATE / DATUM: 28-01-2022

VER.ARC.033.A3 - E

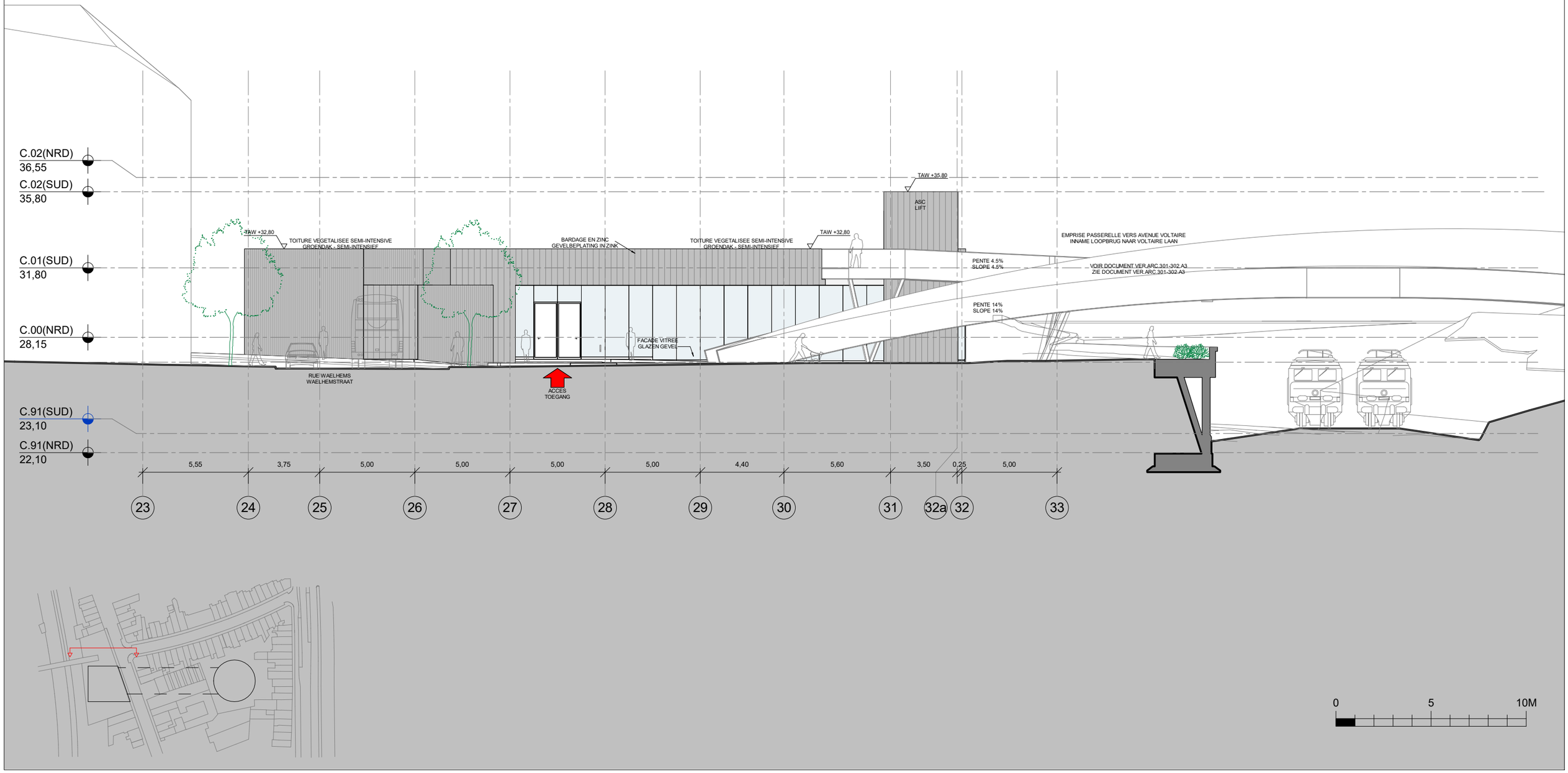

Maître d'ouvrage - Bouwheer

Samenwerkingsakkoord tussen de Federale Staat
en het Brussels Hoofdstedelijk Gewest van 15/09/1993
Accord de Coopération du 15/09/1993,
entre l'Etat Fédéral et la Région de Bruxelles-Capitale

Rue du Progrès 56 1210 Bruxelles
Vooruitgangstraat 56 1210 Brussel
T : 02/277.31.11

FOD MOBILITEIT EN VERVOER
SPF MOBILITÉ ET TRANSPORTS
www.mobilit.fgov.be

beliris
POUR BRUXELLES
VOOR BRUSSEL
www.beliris.be

Dossier : 1.26.1
Etude de l'extension du réseau de transports en commun de haute performance vers le nord de Bruxelles
Studie voor de uitbreiding van het hoogwaardig openbaar vervoersnet naar het noorden van Brussel

DEMANDE DE PERMIS D'URBANISME
TUNNEL-STATIONS-DEPOT
AANVRAAG VAN EEN STEDENBOUWKUNDIGE VERGUNNING TUNNEL-STATIONS-DEPOT

Dressé par - Opgemaakt door

BMN

Société Momentanée
Bureau Métro Nord
Rue d'Arenberg 13 bte1
1000 Bruxelles
T: +32 2 380 35 40
F: +32 2 380 36 08

Tijdelijke Handelsvennootschap
Bureau Metro Noord
Arenbergstraat 13 bus1
1000 Brussel
T: +32 2 380 35 40
F: +32 2 380 36 08

Chargé de projet stations
Projectleider stations
ir.Lic.Arch.M.C.Van Campenhout

Directeur de projet
Projectdirecteur
ir. E. Malcorps

STATION VERBOEKHOVEN / VERBOEKHOVEN STATION

TYPE - PLAN

Accès SUD - Elevation Ouest - Ech. 1/200
TOEGANG ZUID - GEVELZICHT West - Sch. 1/200

DISCIPLINE
ARC

N° PLAN
VER.ARC.061.A3

REV
E

PHASE / FASE
Tranche 5 - PU

N° PROJET / PROJECTNR.
266 860

DATE / DATUM
28-01-2022

VER.ARC.061.A3 - E

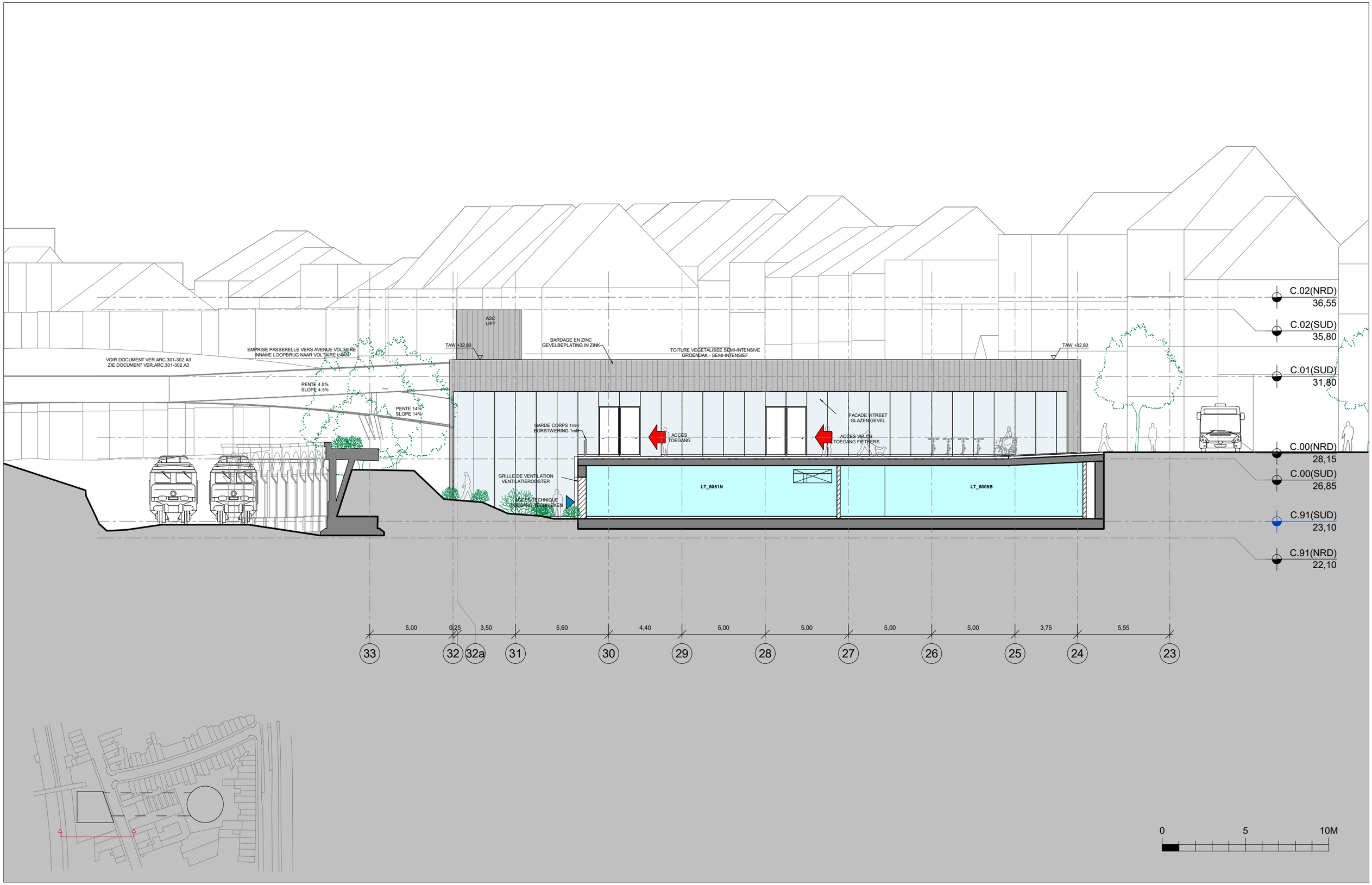

Maître d'ouvrage - Bouwheer

Samenwerkingsakkoord tussen de Federale Staat
en het Brussels Hoofdstedelijk Gewest van 15/09/1993
Accord de Coopération du 15/09/1993,
entre l'Etat Fédéral et la Région de Bruxelles-Capitale

FOD MOBILITEIT EN VERVOER
SPF MOBILITÉ ET TRANSPORTS
www.mobilit.fgov.be

Rue du Progrès 56 1210 Bruxelles
Vooruitgangstraat 56 1210 Brussel
T : 02/277.31.11

bèliris
POUR BRUXELLES
VOOR BRUSSEL
www.beliris.be

Dossier : 1.26.1
Etude de l'extension du réseau de transports en commun de haute performance vers le nord de Bruxelles
Studie voor de uitbreiding van het hoogwaardig openbaar vervoersnet naar het noorden van Brussel
DEMANDE DE PERMIS D'URBANISME
TUNNEL-STATIONS-DEPOT
AANVRAAG VAN EEN STEDENBOUWKUNDIGE VERGUNNING TUNNEL-STATIONS-DEPOT

Dressé par - Opgemaakt door
BMN

Société Momentanée
Bureau Métro Nord
Rue d'Arenberg 13 bte1
1000 Bruxelles
T: +32 2 380 35 40
F: +32 2 380 36 08

Tijdelijke Handelsvennootschap
Bureau Metro Noord
Arenbergstraat 13 bus1
1000 Brussel
T: +32 2 380 35 40
F: +32 2 380 36 08

Chargé de projet stations
Projectleider stations
ir.Lic.Arch.M.C.Van Campenhout

Directeur de projet
Projectdirecteur
ir. E. Malcorps

STATION VERBOEKHOVEN / VERBOEKHOVEN STATION

TYPE - PLAN

Accès SUD - Elevation Est - Ech. 1/200
TOEGANG ZUID - GEVELZICHT Oost - Sch. 1/200

DISCIPLINE
ARC

N° PLAN
VER.ARC.062.A3

REV
E

PHASE / FASE
Tranche 5 - PU

N° PROJET / PROJECTNR.
266 860

DATE / DATUM
28-01-2022

VER.ARC.062.A3 - E

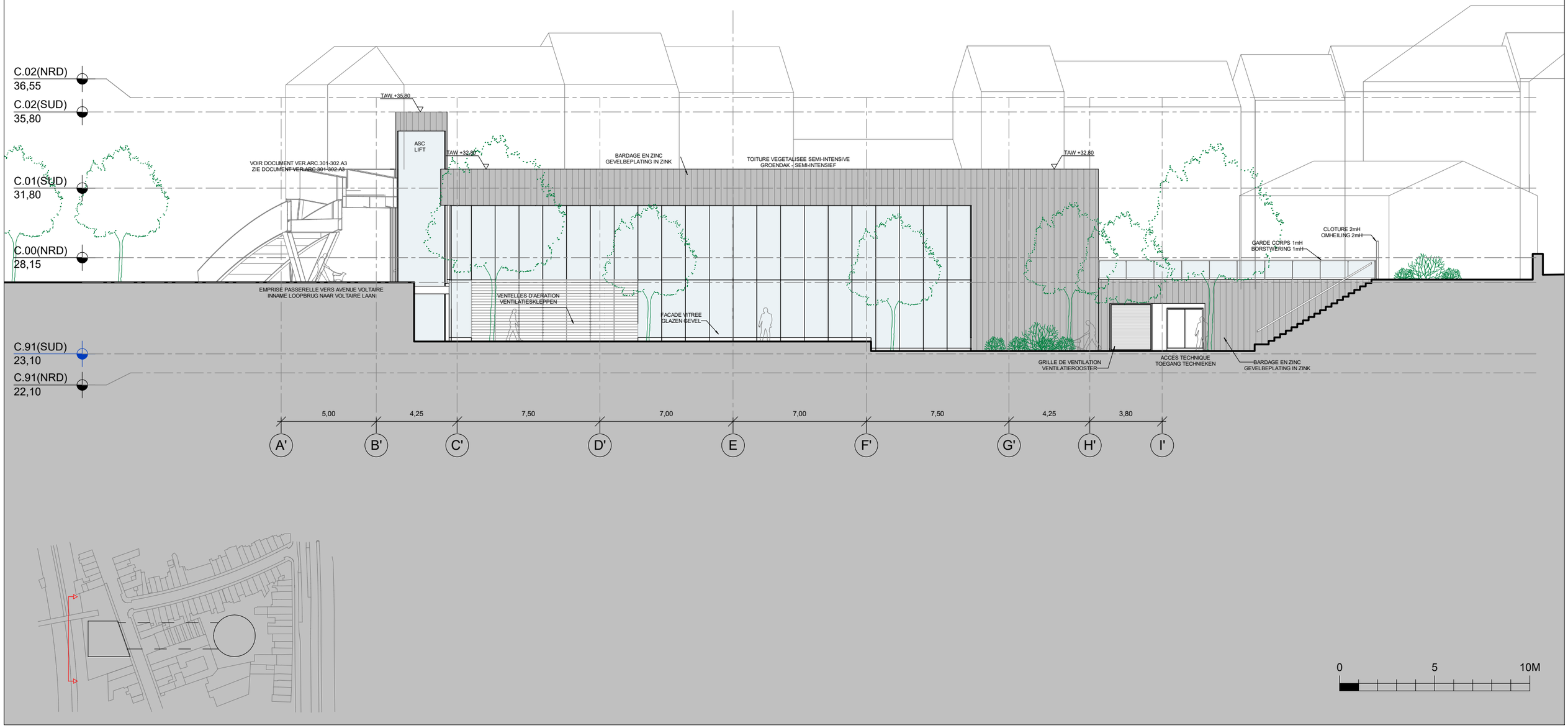

Maître d'ouvrage - Bouwheer

Samenwerkingsakkoord tussen de Federale Staat
en het Brussels Hoofdstedelijk Gewest van 15/09/1993
Accord de Coopération du 15/09/1993,
entre l'Etat Fédéral et la Région de Bruxelles-Capitale

Rue du Progrès 56 1210 Bruxelles
Vooruitgangstraat 56 1210 Brussel
T : 02/277.31.11

FOD MOBILITEIT EN VERVOER
SPF MOBILITÉ ET TRANSPORTS
www.mobilit.fgov.be

beliris
POUR BRUXELLES
VOOR BRUSSEL
www.beliris.be

Dossier : 1.26.1
Etude de l'extension du réseau de transports en commun de haute performance vers le nord de Bruxelles
Studie voor de uitbreiding van het hoogwaardig openbaar vervoersnet naar het noorden van Brussel
DEMANDE DE PERMIS D'URBANISME
TUNNEL-STATIONS-DEPOT
AANVRAAG VAN EEN STEDENBOUWKUNDIGE VERGUNNING TUNNEL-STATIONS-DEPOT

Dressé par - Opgemaakt door
BMN

Société Momentanée
Bureau Métro Nord
Rue d'Arenberg 13 bte1
1000 Bruxelles
T: +32 2 380 35 40
F: +32 2 380 36 08

Tijdelijke Handelsvennootschap
Bureau Metro Noord
Arenbergstraat 13 bus1
1000 Brussel
T: +32 2 380 35 40
F: +32 2 380 36 08

Chargé de projet stations
Projectleider stations
ir.Lic.Arch.M.C.Van Campenhout

Directeur de projet
Projectdirecteur
ir. E. Malcorps

STATION VERBOEKHOVEN / VERBOEKHOVEN STATION

TYPE - PLAN

Accès SUD - Elevation SUD - Ech. 1/200
Gevelzicht zuidelijke doos - TOEGANG ZUID - GEVELZICHT zuid - Sch. 1/200

DISCIPLINE
ARC

N° PLAN
VER.ARC.063.A3

REV
E

PHASE / FASE
Tranche 5 - PU

N° PROJET / PROJECTNR.
266 860

DATE / DATUM
28-01-2022

VER.ARC.063.A3 - E

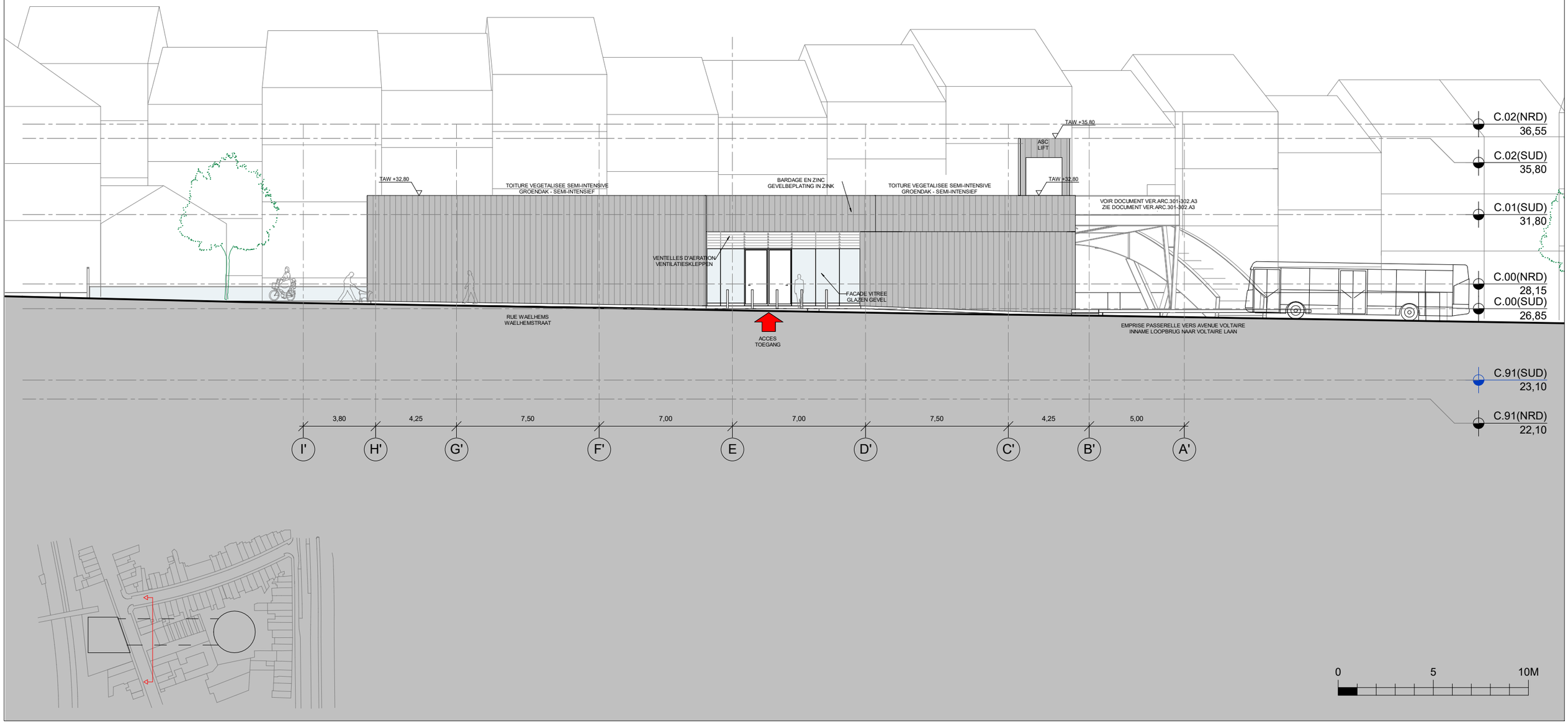

Maître d'ouvrage - Bouwheer

Samenwerkingsakkoord tussen de Federale Staat
en het Brussels Hoofdstedelijk Gewest van 15/09/1993
Accord de Coopération du 15/09/1993,
entre l'Etat Fédéral et la Région de Bruxelles-Capitale

Rue du Progrès 56 1210 Bruxelles
Vooruitgangstraat 56 1210 Brussel
T : 02/277.31.11

FOD MOBILITEIT EN VERVOER
SPF MOBILITÉ ET TRANSPORTS
www.mobilit.fgov.be

beliris
POUR BRUXELLES
VOOR BRUSSEL
www.beliris.be

Dossier : 1.26.1
Etude de l'extension du réseau de transports en commun de haute performance vers le nord de Bruxelles
Studie voor de uitbreiding van het hoogwaardig openbaar vervoersnet naar het noorden van Brussel
DEMANDE DE PERMIS D'URBANISME
TUNNEL-STATIONS-DEPOT
AANVRAAG VAN EEN STEDENBOUWKUNDIGE VERGUNNING TUNNEL-STATIONS-DEPOT

Dressé par - Opgemaakt door
BMN

Société Mornentanée
Bureau Métro Nord
Rue d'Arenberg 13 bte1
1000 Bruxelles
T: +32 2 380 35 40
F: +32 2 380 36 08

Tijdelijke Handelsvennootschap
Bureau Metro Noord
Arenbergstraat 13 bus1
1000 Brussel
T: +32 2 380 35 40
F: +32 2 380 36 08

Chargé de projet stations
Projectleider stations
Ir.Lic.Arch.M.C.Van Campenhout

Directeur de projet
Projectdirecteur
ir. E. Malcorps

STATION VERBOEKHOVEN / VERBOEKHOVEN STATION

TYPE - PLAN

Accès SUD - Elevation NORD - Ech. 1/200
TOEGANG ZUID - GEVELZICHT Noord - Sch. 1/200

DISCIPLINE
ARC

N° PLAN
VER.ARC.064.A3

REV
E

PHASE / FASE
Tranche 5 - PU

N° PROJET / PROJECTNR.
266 860

DATE / DATUM
28-01-2022

VER.ARC.064.A3 - E

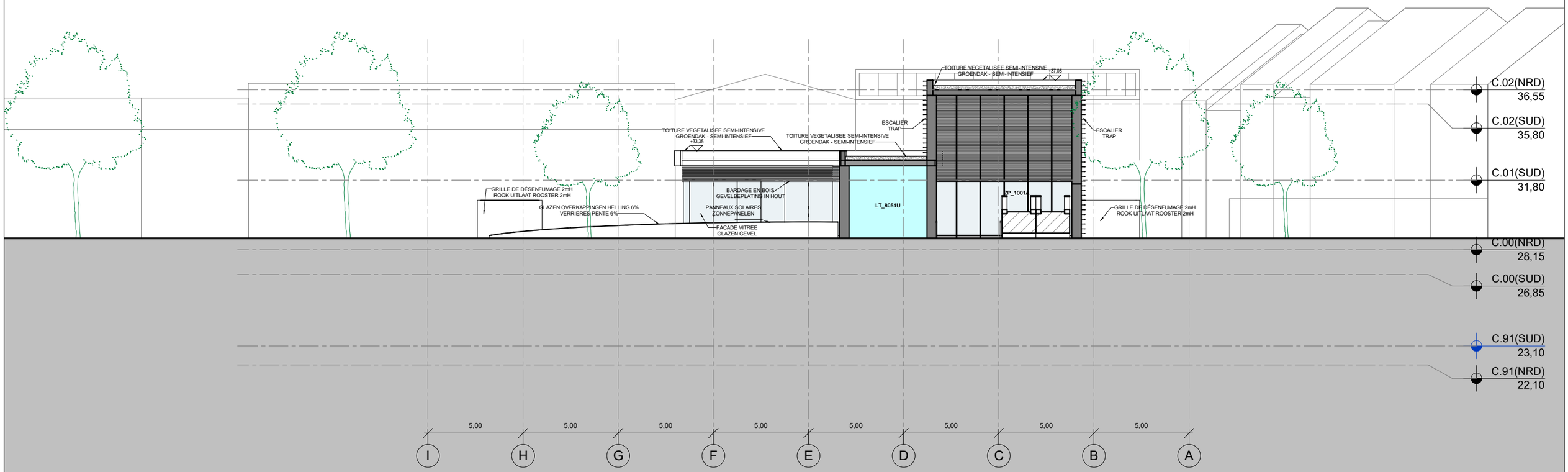

Maître d'ouvrage - Bouwheer

Samenwerkingsakkoord tussen de Federale Staat
en het Brussels Hoofdstedelijk Gewest van 15/09/1993
Accord de Coopération du 15/09/1993,
entre l'Etat Fédéral et la Région de Bruxelles-Capitale

Rue du Progrès 56 1210 Bruxelles
Vooruitgangstraat 56 1210 Brussel

FOD MOBILITEIT EN VERVOER
SPF MOBILITÉ ET TRANSPORTS
www.mobilit.fgov.be

beliris
POUR BRUXELLES
VOOR BRUSSEL
www.beliris.be

1 - VER.ARC.065.A3 - Elévation Accès Nord Nord PU E
Ech : 1 : 200

Dossier : 1.26.1
Etude de l'extension du réseau de transports en commun de haute performance vers le nord de Bruxelles
Studie voor de uitbreiding van het hoogwaardig openbaar vervoersnet naar het noorden van Brussel
DEMANDE DE PERMIS D'URBANISME
TUNNEL-STATIONS-DEPOT
AANVRAAG VAN EEN STEDENBOUWKUNDIGE VERGUNNING TUNNEL-STATIONS-DEPOT

Dressé par - Opgemaakt door

BMN

Société Momentanée
Bureau Métro Nord
Rue d'Arenberg 13 bte1
1000 Bruxelles
T: +32 2 380 35 40
F: +32 2 380 36 08

Tijdelijke Handelsvennootschap
Bureau Metro Noord
Arenbergstraat 13 bus1
1000 Brussel
T: +32 2 380 35 40
F: +32 2 380 36 08

Chargé de projet stations
Projectleider stations
ir.Lic.Arch.M.C.Van Campenhout

Directeur de projet
Projectdirecteur
ir. E. Malcorps

STATION VERBOEKHOVEN / VERBOEKHOVEN STATION

TYPE - PLAN
Accès NORD - Elevation NORD - Ech. 1/200
TOEGANG Noord- GEVELZICHT Noord - Sch. 1/200

DISCIPLINE
ARC

N° PLAN
VER.ARC.065.A3

REV
E

PHASE / FASE
Tranche 5 - PU

N° PROJET / PROJECTNR.
266 860

DATE / DATUM
28-01-2022

VER.ARC.065.A3 - E

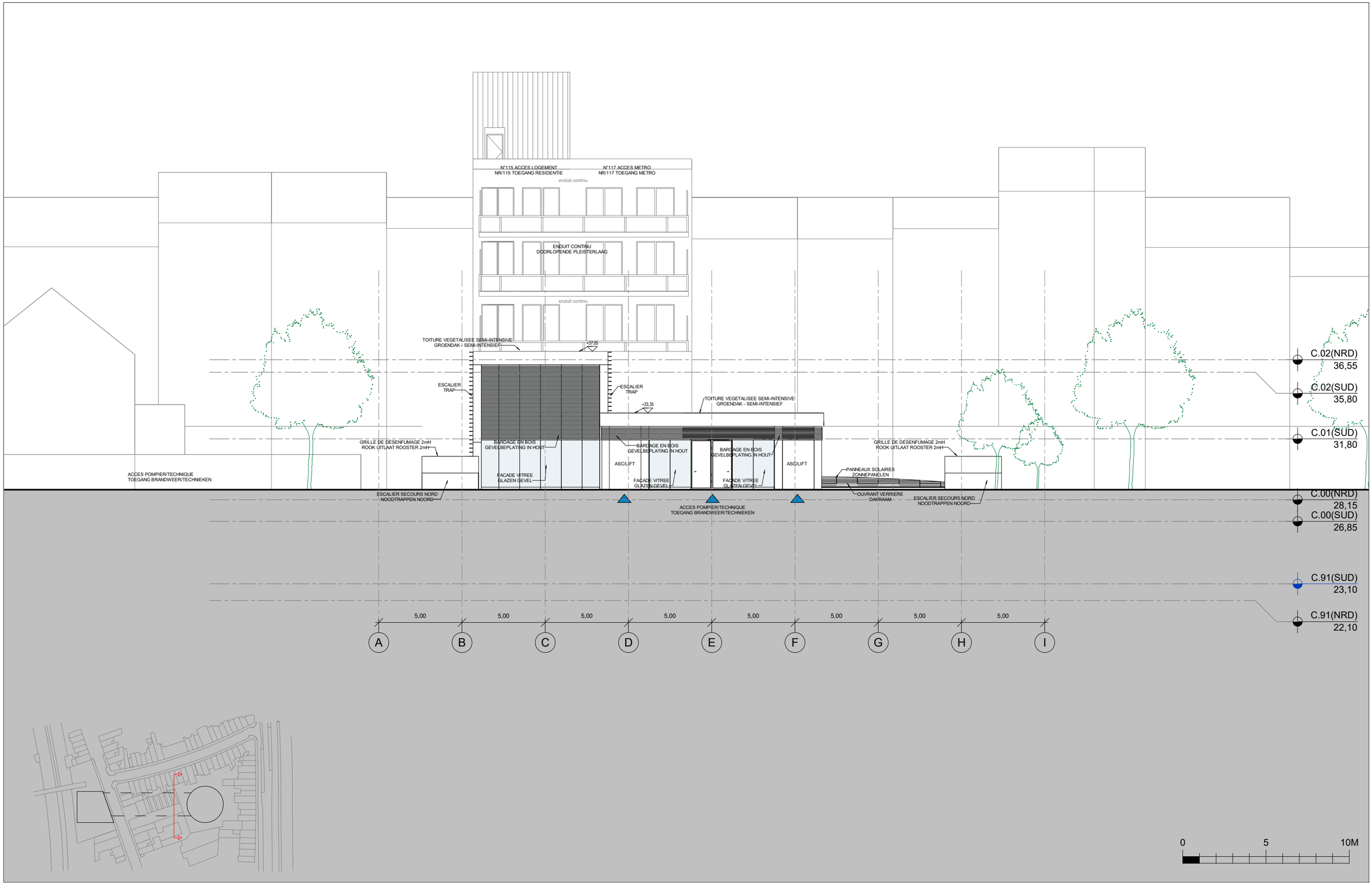

Maître d'ouvrage - Bouwheer

Samenwerkingsakkoord tussen de Federale Staat
en het Brussels Hoofdstedelijk Gewest van 15/09/1993
Accord de Coopération du 15/09/1993,
entre l'Etat Fédéral et la Région de Bruxelles-Capitale

Rue du Progrès 56 1210 Bruxelles
Vooruitgangstraat 56 1210 Brussel
T : 02/277.31.11

FOD MOBILITEIT EN VERVOER
SPF MOBILITÉ ET TRANSPORTS
www.mobilit.fgov.be

bèliris
POUR BRUXELLES
VOOR BRUSSEL
www.beliris.be

Dossier : 1.26.1
Etude de l'extension du réseau de transports en commun de haute performance vers le nord de Bruxelles
Studie voor de uitbreiding van het hoogwaardig openbaar vervoersnet naar het noorden van Brussel
DEMANDE DE PERMIS D'URBANISME
TUNNEL-STATIONS-DEPOT
AANVRAAG VAN EEN STEDENBOUWKUNDIGE VERGUNNING TUNNEL-STATIONS-DEPOT

Dressé par - Opgemaakt door
BMN

Société Momentanée
Bureau Métro Nord
Rue d'Arenberg 13 bte1
1000 Bruxelles
T: +32 2 380 35 40
F: +32 2 380 36 08

Tijdelijke Handelsvennootschap
Bureau Metro Noord
Arenbergstraat 13 bus1
1000 Brussel
T: +32 2 380 35 40
F: +32 2 380 36 08

Chargé de projet stations
Projectleider stations
ir.Lic.Arch.M.C.Van Campenhout

Directeur de projet
Projectdirecteur
ir. E. Malcorps

STATION VERBOEKHOVEN / VERBOEKHOVEN STATION

TYPE - PLAN
Accès NORD - Elevation SUD - Ech. 1/200
TOEGANG Noord- GEVELZICHT Zuid - Sch. 1/200

DISCIPLINE
ARC

N° PLAN
VER.ARC.066.A3

REV
E

PHASE / FASE
Tranche 5 - PU

N° PROJET / PROJECTNR.
266 860

DATE / DATUM
28-01-2022

VER.ARC.066.A3 - E

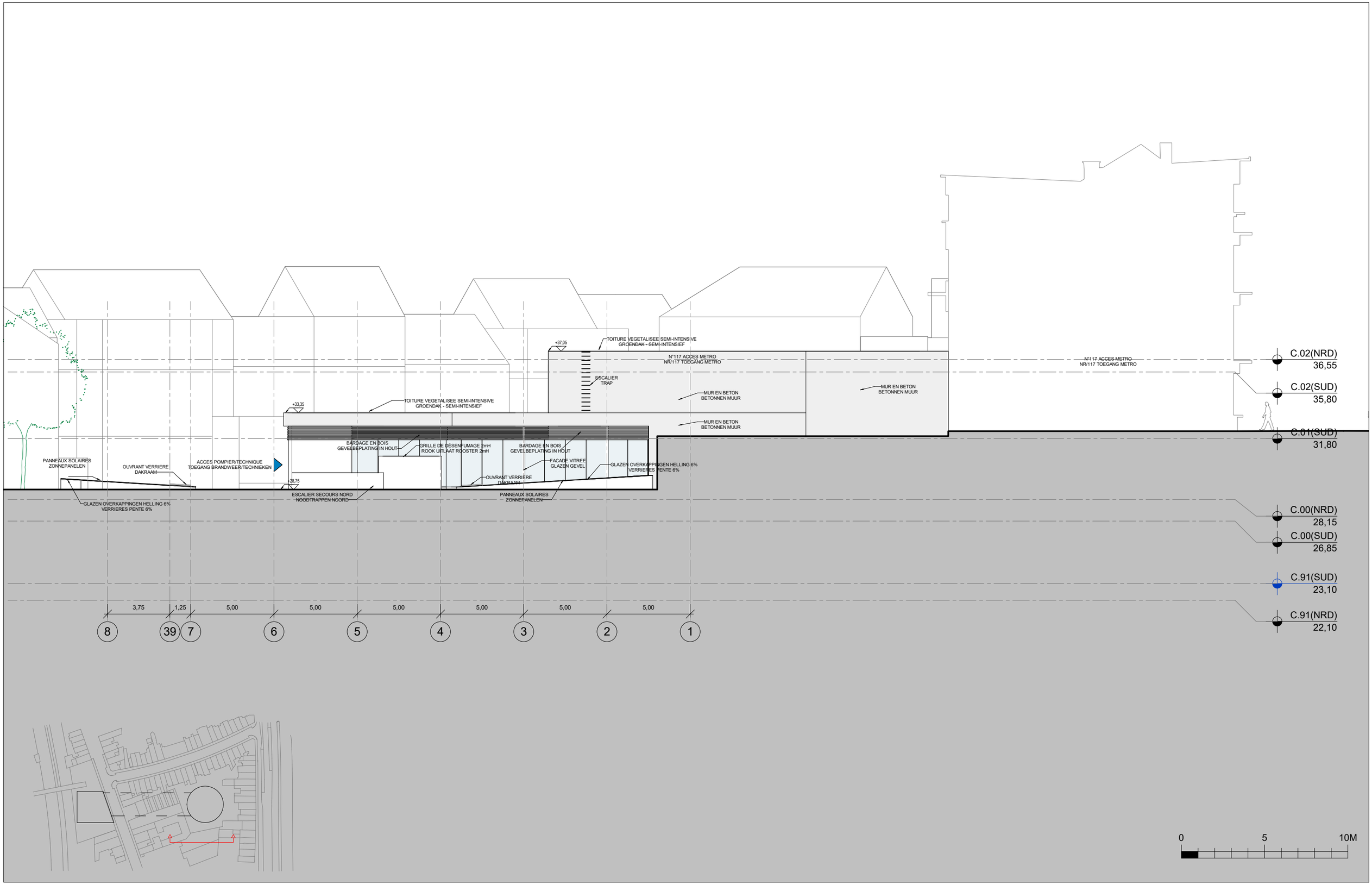

Maître d'ouvrage - Bouwheer

Samenwerkingsakkoord tussen de Federale Staat
en het Brussels Hoofdstedelijk Gewest van 15/09/1993
Accord de Coopération du 15/09/1993,
entre l'Etat Fédéral et la Région de Bruxelles-Capitale

Rue du Progrès 56 1210 Bruxelles
Vooruitgangstraat 56 1210 Brussel
T : 02/277.31.11

FOD MOBILITEIT EN VERVOER
SPF MOBILITÉ ET TRANSPORTS
www.mobilit.fgov.be

beliris
POUR BRUXELLES
VOOR BRUSSEL
www.beliris.be

Dossier : 1.26.1
Etude de l'extension du réseau de transports en commun de haute performance vers le nord de Bruxelles
Studie voor de uitbreiding van het hoogwaardig openbaar vervoersnet naar het noorden van Brussel
DEMANDE DE PERMIS D'URBANISME
TUNNEL-STATIONS-DEPOT
AANVRAAG VAN EEN STEDENBOUWKUNDIGE VERGUNNING TUNNEL-STATIONS-DEPOT

Dressé par - Opgemaakt door

BMN

Société Momentanée
Bureau Métro Nord
Rue d'Arenberg 13 bte1
1000 Bruxelles
T: +32 2 380 35 40
F: +32 2 380 36 08

Tijdelijke Handelsvennootschap
Bureau Metro Noord
Arenbergstraat 13 bus1
1000 Brussel
T: +32 2 380 35 40
F: +32 2 380 36 08

Chargé de projet stations
Projectleider stations
ir.Lic.Arch.M.C.Van Campenhout

Directeur de projet
Projectdirecteur
ir. E. Malcorps

STATION VERBOEKHOVEN / VERBOEKHOVEN STATION

TYPE - PLAN
Accès NORD - Elevation EST - Ech. 1/200
TOEGANG Noord- GEVELZICHT Oost - Sch. 1/200

DISCIPLINE
ARC

N° PLAN: VER.ARC.067.A3
REV: E

PHASE / FASE
Tranche 5 - PU

N° PROJET / PROJECTNR.
266 860

DATE / DATUM
28-01-2022

VER.ARC.067.A3 - E

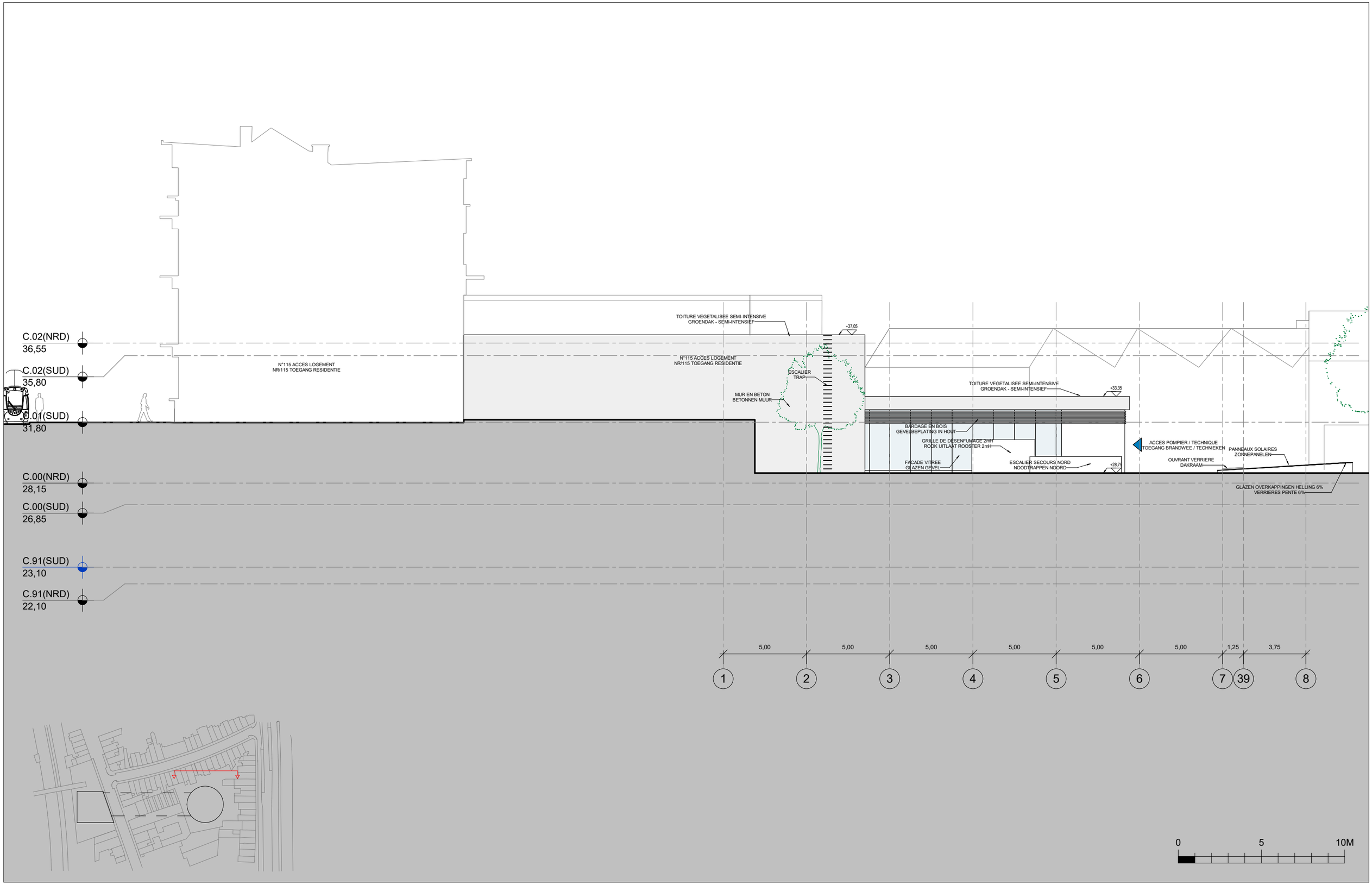

FOD MOBILITEIT EN VERVOER
SPF MOBILITÉ ET TRANSPORTS
www.mobilit.fgov.be

Maître d'ouvrage - Bouwheer
Samenwerkingsakkoord tussen de Federale Staat
en het Brussels Hoofdstedelijk Gewest van 15/09/1993
Accord de Coopération du 15/09/1993,
entre l'Etat Fédéral et la Région de Bruxelles-Capitale
Rue du Progrès 56 1210 Bruxelles
Vooruitgangstraat 56 1210 Brussel
T : 02/277.31.11

beliris
POUR BRUXELLES
VOOR BRUSSEL
www.beliris.be

Dossier : 1.26.1
Etude de l'extension du réseau de transports en commun de haute performance vers le nord de Bruxelles
Studie voor de uitbreiding van het hoogwaardig openbaar vervoersnet naar het noorden van Brussel
DEMANDE DE PERMIS D'URBANISME
TUNNEL-STATIONS-DEPOT
AANVRAAG VAN EEN STEDENBOUWKUNDIGE VERGUNNING TUNNEL-STATIONS-DEPOT

Dressé par - Opgemaakt door
BMN
Société Momentanée
Bureau Métro Nord
Rue d'Arenberg 13 bte1
1000 Bruxelles
T: +32 2 380 35 40
F: +32 2 380 36 08
Tijdelijke Handelsvennootschap
Bureau Metro Noord
Arenbergstraat 13 bus1
1000 Brussel
T: +32 2 380 35 40
F: +32 2 380 36 08

Chargé de projet stations
Projectleider stations
Ir.Lic.Arch.M.C.Van Campenhout

Directeur de projet
Projectdirecteur
ir. E. Malcorps

STATION VERBOEKHOVEN / VERBOEKHOVEN STATION

TYPE - PLAN

Accès NORD - Elevation OUEST - Ech. 1/200
TOEGANG Noord- GEVELZICHT West - Sch. 1/200

DISCIPLINE	PHASE / FASE
ARC	**Tranche 5 - PU**
N° PROJET / PROJECTNR.	**266 860**
N° PLAN: VER.ARC.068.A3	REV: E
DATE / DATUM	28-01-2022

VER.ARC.068.A3 - E

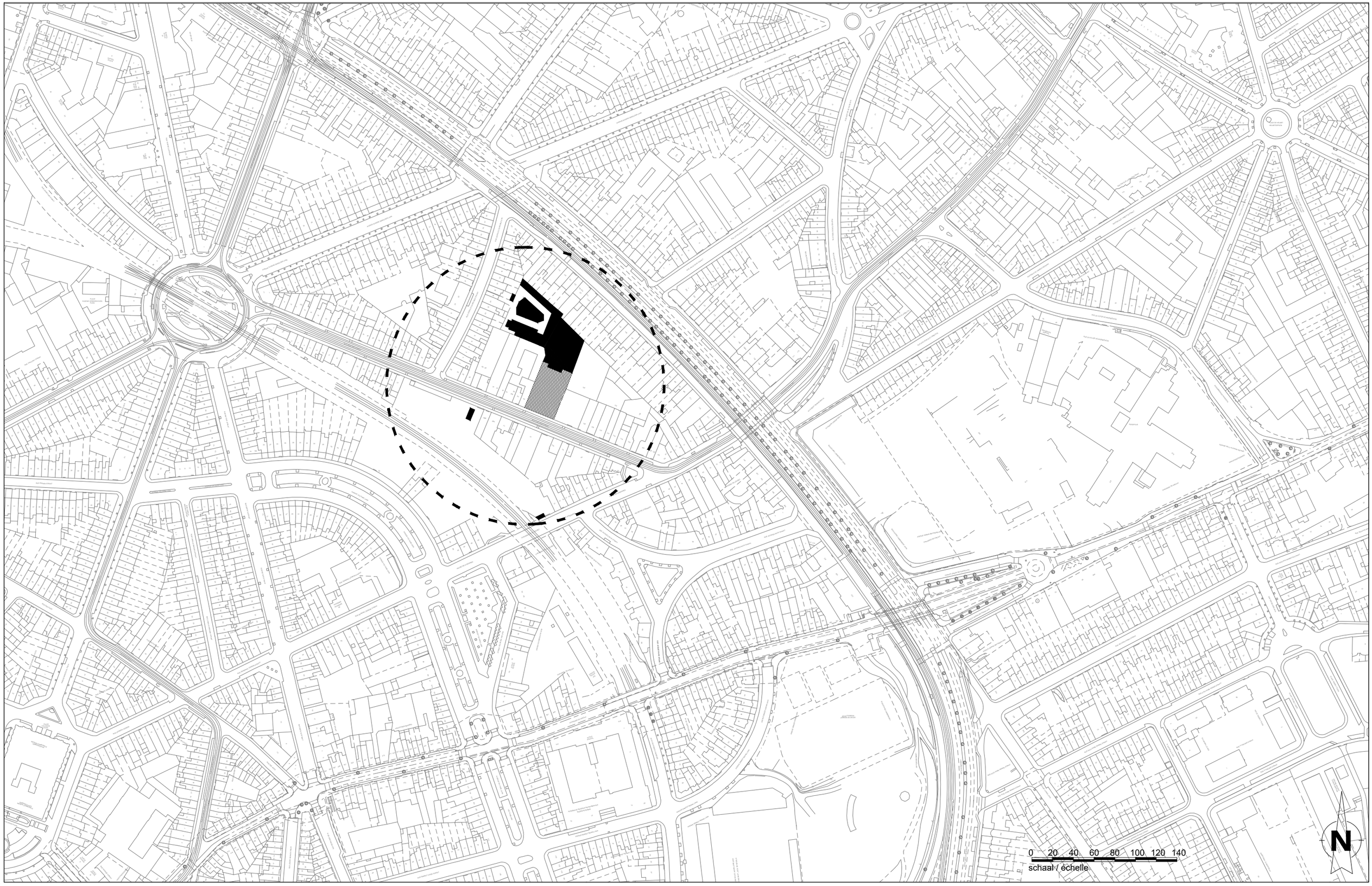

FOD MOBILITEIT EN VERVOER
SPF MOBILITÉ ET TRANSPORTS
www.mobilit.fgov.be

Maître d'ouvrage - Bouwheer
Samenwerkingsakkoord tussen de Federale Staat
en het Brussels Hoofdstedelijk Gewest van 15/09/1993
Accord de Coopération du 15/09/1993,
entre l'Etat Fédéral et la Région de Bruxelles-Capitale
Rue du Progrès 56 1210 Bruxelles
Vooruitgangstraat 56 1210 Brussel
T : 02/739.06.00 - F : 02/739.06.46

beliris
POUR BRUXELLES
VOOR BRUSSEL
www.beliris.be

Dossier : 1.26.1
Etude de l'extension du réseau de transports en commun de haute performance vers le nord de Bruxelles
Studie voor de uitbreiding van het hoogwaardig openbaar vervoersnet naar het noorden van Brussel
DEMANDE DE PERMIS D'URBANISME
TUNNEL - STATIONS - DEPOT
AANVRAAG VAN EEN STEDENBOUWKUNDIGE VERGUNNING
TUNNEL - STATIONS - DEPOT

Dressé par - Opgemaakt door
BMN
Société Momentanée
Bureau Métro Nord
Rue d'Arenberg 13 bte1
1000 Bruxelles
T: +32 2 380 35 40
F: +32 2 380 36 08

Tijdelijke Handelsvennootschap
Bureau Metro Noord
Arenbergstraat 13 bus1
1000 Brussel
T: +32 2 380 35 40
F: +32 2 380 36 08

Chargé de projet stations
Projectleider stations
ir.Lic.Arch.M.C.Van Campenhout

Directeur de projet
Projectdirecteur
ir. E. Malcorps

STATION VERBOEKHOVEN / VERBOEKHOVEN STATION

TYPE - PLAN
Plans de démolition - bâtiment existant - plan de localisation - Ech.1/3000
Afbraakplannen - bestaand gebouw - liggingsplan - Sch. 1/3000

DISCIPLINE
ARC

N° PLAN
VER.ARC.151.A3

REV.
E

PHASE / FASE
Tranche 5 - PU

N° PROJET / PROJECTNR.
266 860

DATE / DATUM
28-01-2022

VER.ARC.151.A3 - E

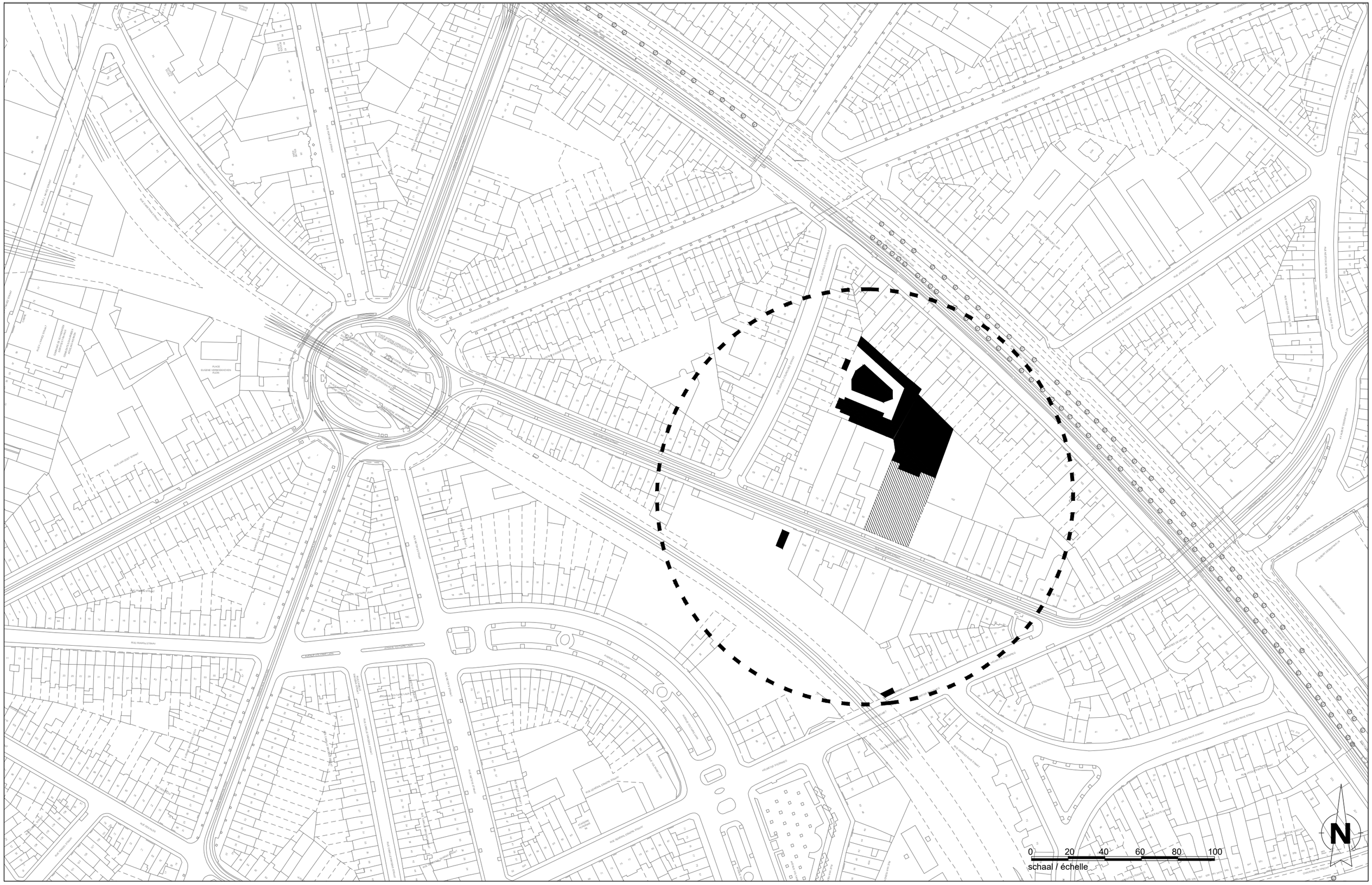

Maître d'ouvrage - Bouwheer
Samenwerkingsakkoord tussen de Federale Staat
en het Brussels Hoofdstedelijk Gewest van 15/09/1993
Accord de Coopération du 15/09/1993,
entre l'Etat Fédéral et la Région de Bruxelles-Capitale
Rue du Progrès 56 1210 Bruxelles
Vooruitgangstraat 56 1210 Brussel
T : 02/739.06.00 - F : 02/739.06.46

FOD MOBILITEIT EN VERVOER
SPF MOBILITÉ ET TRANSPORTS
www.mobilit.fgov.be

béliris
POUR BRUXELLES
VOOR BRUSSEL
www.beliris.be

Dossier : 1.26.1
Etude de l'extension du réseau de transports en commun de haute performance vers le nord de Bruxelles
Studie voor de uitbreiding van het hoogwaardig openbaar vervoersnet naar het noorden van Brussel
DEMANDE DE PERMIS D'URBANISME
TUNNEL - STATIONS - DEPOT
AANVRAAG VAN EEN STEDENBOUWKUNDIGE VERGUNNING
TUNNEL - STATIONS - DEPOT

Dressé par - Opgemaakt door
BMN
Société Momentanée
Bureau Métro Nord
Rue d'Arenberg 13 bte1
1000 Bruxelles
T: +32 2 380 35 40
F: +32 2 380 36 08
Tijdelijke Handelsvennootschap
Bureau Metro Noord
Arenbergstraat 13 bus1
1000 Brussel
T: +32 2 380 35 40
F: +32 2 380 36 08

Chargé de projet stations
Projectleider stations
ir.Lic.Arch.M.C.Van Campenhout

Directeur de projet
Projectdirecteur
ir. E. Malcorps

STATION VERBOEKHOVEN / VERBOEKHOVEN STATION

TYPE - PLAN
Plans de démolition - bâtiment existant - plan de localisation - Ech.1/2000
Afbraakplannen - bestaand gebouw - liggingsplan - Sch. 1/2000

DISCIPLINE
ARC

N° PLAN
VER.ARC.152.A3

REV.
E

PHASE / FASE
Tranche 5 - PU

N° PROJET / PROJECTNR.
266 860

DATE / DATUM
28-01-2022

VER.ARC.152.A3 - E





Maître d'ouvrage - Bouwheer

Samenwerkingsakkoord tussen de Federale Staat
en het Brussels Hoofdstedelijk Gewest van 15/09/1993
Accord de Coopération du 15/09/1993,
entre l'Etat Fédéral et la Région de Bruxelles-Capitale

Rue du Progrès 56 1210 Bruxelles
Vooruitgangstraat 56 1210 Brussel
T : 02/739.06.00 - F : 02/739.06.46

FOD MOBILITEIT EN VERVOER
SPF MOBILITÉ ET TRANSPORTS
www.mobilit.fgov.be

beliris
POUR BRUXELLES
VOOR BRUSSEL
www.beliris.be

Dossier : 1.26.1

Etude de l'extension du réseau de transports en commun de haute performance vers le nord de Bruxelles
Studie voor de uitbreiding van het hoogwaardig openbaar vervoersnet naar het noorden van Brussel

DEMANDE DE PERMIS D'URBANISME
TUNNEL - STATIONS - DEPOT
AANVRAAG VAN EEN STEDENBOUWKUNDIGE VERGUNNING
TUNNEL - STATIONS - DEPOT

Dressé par - Opgemaakt door

BMN

Société Momentanée
Bureau Métro Nord
Rue d'Arenberg 13 bte1
1000 Bruxelles
T: +32 2 380 35 40
F: +32 2 380 36 08

Tijdelijke Handelsvennootschap
Bureau Metro Noord
Arenbergstraat 13 bus1
1000 Brussel
T: +32 2 380 35 40
F: +32 2 380 36 08

Chargé de projet stations
Projectleider stations
ir.Lic.Arch.M.C.Van Campenhout

Directeur de projet
Projectdirecteur
ir. E. Malcorps

STATION VERBOEKHOVEN / VERBOEKHOVEN STATION

TYPE - PLAN

Plans de démolition - bâtiment existant - Vue aerienne - Ech.1/800
afbraakplannen - bestaand gebouw - Luchtbeeld van - Sch. 1/800

DISCIPLINE: **ARC**

N° PLAN: VER.ARC.153.A3

REV.: E

PHASE / FASE: **Tranche 5 - PU**

N° PROJET / PROJECTNR.: **266 860**

DATE / DATUM: 28-01-2022

VER.ARC.153.A3 - E

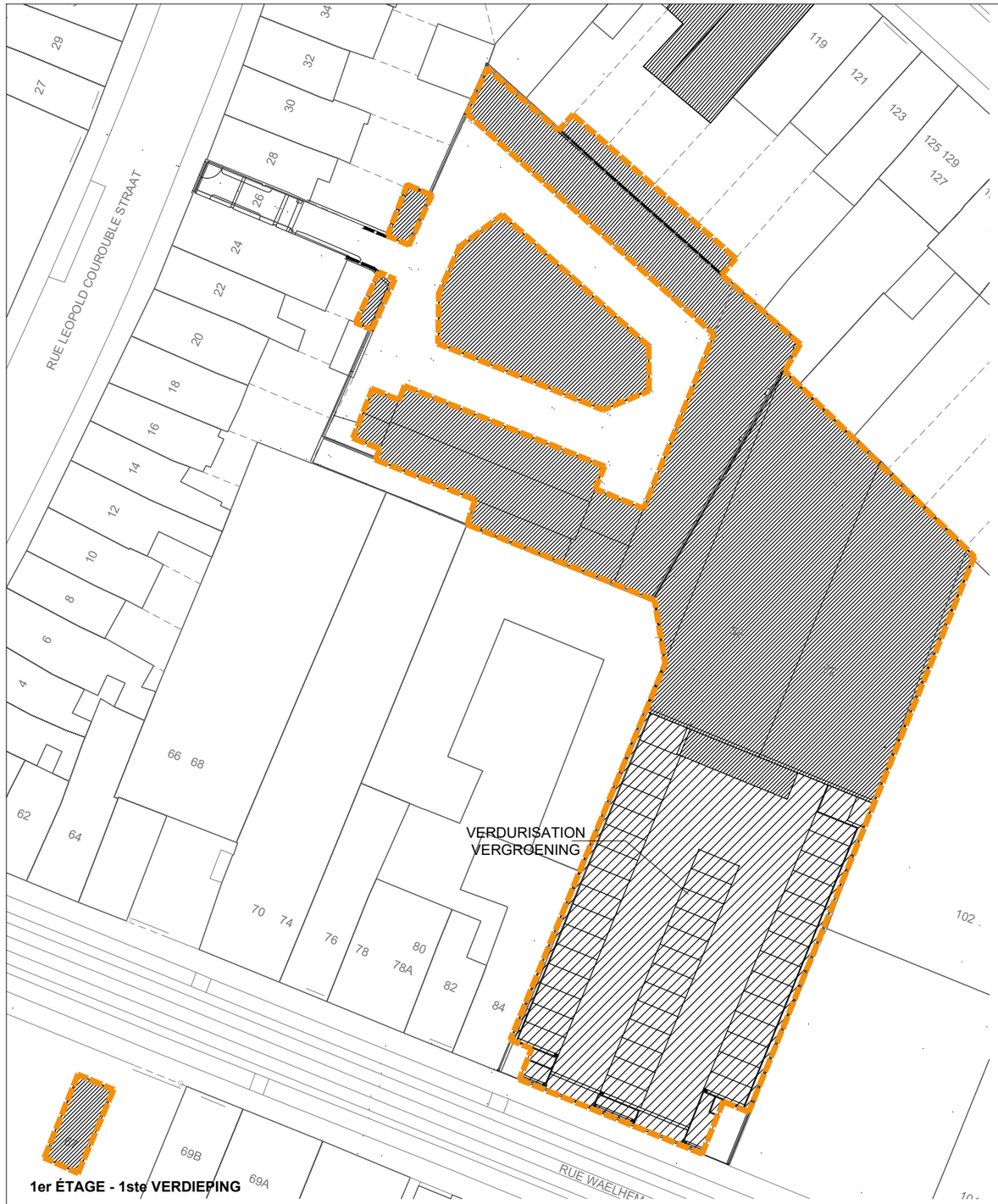

1er ÉTAGE - 1ste VERDIEPING

REZ-DE-CHAUSSÉE - GELIJKVLOERS

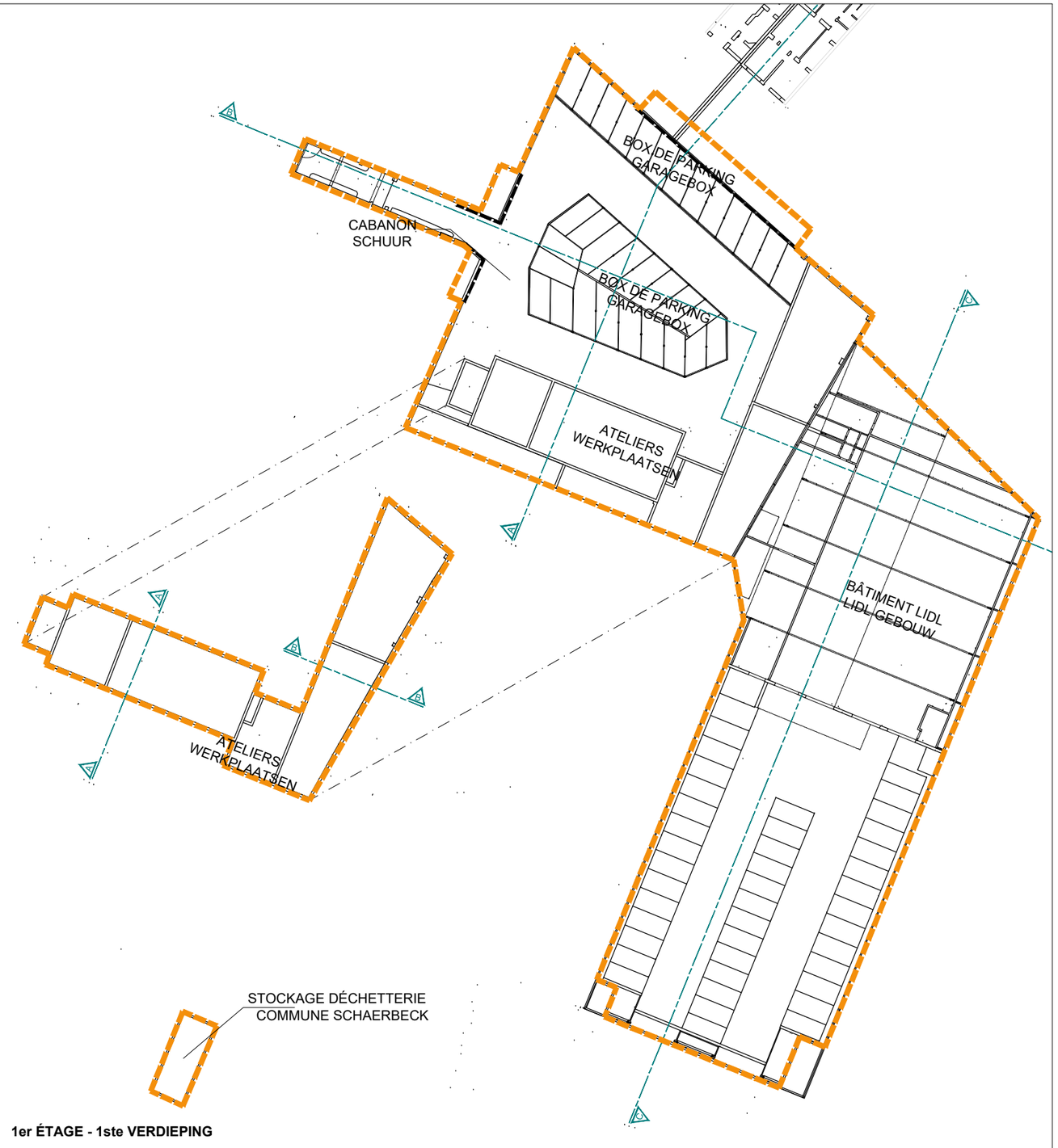

1er ÉTAGE - 1ste VERDIEPING

REZ-DE-CHAUSSÉE - GELIJKVLOERS

FOD MOBILITEIT EN VERVOER
SPF MOBILITÉ ET TRANSPORTS
www.mobilit.fgov.be

Maître d'ouvrage - Bouwheer
Samenwerkingsakkoord tussen de Federale Staat
en het Brussels Hoofdstedelijk Gewest van 15/09/1993
Accord de Coopération du 15/09/1993,
entre l'Etat Fédéral et la Région de Bruxelles-Capitale
Rue du Progrès 56 1210 Bruxelles
Vooruitgangstraat 56 1210 Brussel
T : 02/739.06.00 - F : 02/739.06.46

bèliris
POUR BRUXELLES
VOOR BRUSSEL
www.beliris.be

Dossier : 1.26.1
Etude de l'extension du réseau de transports en commun de haute performance vers le nord de Bruxelles
Studie voor de uitbreiding van het hoogwaardig openbaar vervoersnet naar het noorden van Brussel
DEMANDE DE PERMIS D'URBANISME
TUNNEL - STATIONS - DEPOT
AANVRAAG VAN EEN STEDENBOUWKUNDIGE VERGUNNING
TUNNEL - STATIONS - DEPOT

Dressé par - Opgemaakt door
BMN
Société Momentanée
Bureau Métro Nord
Rue d'Arenberg 13 bte1
1000 Bruxelles
T: +32 2 380 35 40
F: +32 2 380 36 08
Tijdelijke Handelsvennootschap
Bureau Metro Noord
Arenbergstraat 13 bus1
1000 Brussel
T: +32 2 380 35 40
F: +32 2 380 36 08

Chargé de projet stations
Projectleider stations
ir.Lic.Arch.M.C.Van Campenhout

Directeur de projet
Projectdirecteur
ir. E. Malcorps

STATION VERBOEKHOVEN / VERBOEKHOVEN STATION

TYPE - PLAN
Plans de démolition - bâtiment existant - RDC - Ech.1/600
Afbraakplannen - bestaand gebouw - begane grond - Sch. 1/600

DISCIPLINE
ARC

N° PLAN
VER.ARC.154.A3

REV.
E

PHASE / FASE
Tranche 5 - PU

N° PROJET / PROJECTNR.
266 860

DATE / DATUM
28-01-2022

VER.ARC.154.A3 - E

A-A

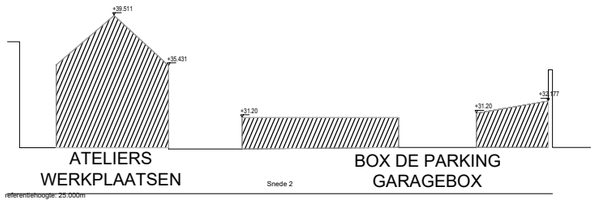

B-B

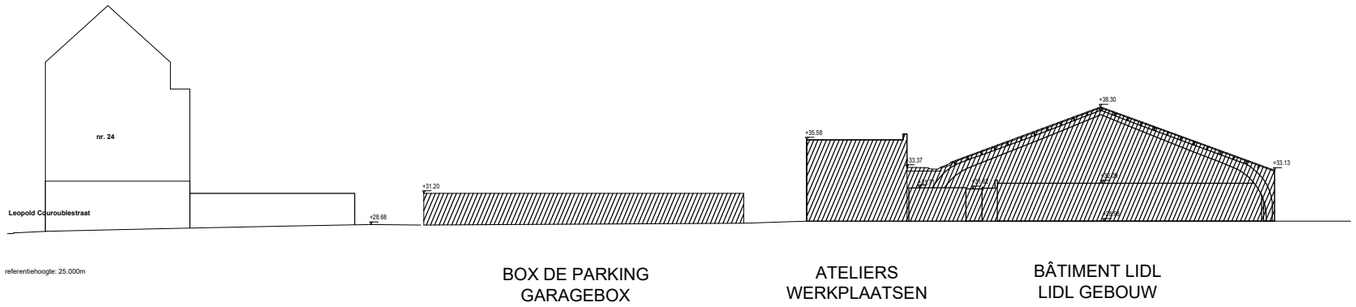

C-C

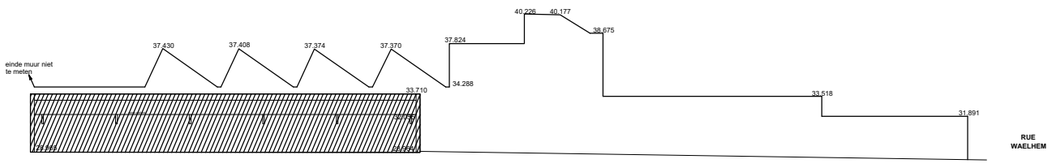

0 5 10 15 20
schaal / échelle

FOD MOBILITEIT EN VERVOER
SPF MOBILITÉ ET TRANSPORTS
www.mobilit.fgov.be

Maître d'ouvrage - Bouwheer
Samenwerkingsakkoord tussen de Federale Staat
en het Brussels Hoofdstedelijk Gewest van 15/09/1993
Accord de Coopération du 15/09/1993,
entre l'Etat Fédéral et la Région de Bruxelles-Capitale
Rue du Progrès 56 1210 Bruxelles
Vooruitgangstraat 56 1210 Brussel
T : 02/739.06.00 - F : 02/739.06.46

beliris
POUR BRUXELLES
VOOR BRUSSEL
www.beliris.be

Dossier : 1.26.1
Etude de l'extension du réseau de transports en commun de haute performance vers le nord de Bruxelles
Studie voor de uitbreiding van het hoogwaardig openbaar vervoersnet naar het noorden van Brussel
DEMANDE DE PERMIS D'URBANISME
TUNNEL - STATIONS - DEPOT
AANVRAAG VAN EEN STEDENBOUWKUNDIGE VERGUNNING
TUNNEL - STATIONS - DEPOT

Dressé par - Opgemaakt door
BMN
Société Momentanée
Bureau Métro Nord
Rue d'Arenberg 13 bte1
1000 Bruxelles
T: +32 2 380 35 40
F: +32 2 380 36 08
Tijdelijke Handelsvennootschap
Bureau Metro Noord
Arenbergstraat 13 bus1
1000 Brussel
T: +32 2 380 35 40
F: +32 2 380 36 08

Chargé de projet stations
Projectleider stations
ir.Lic.Arch.M.C.Van Campenhout

Directeur de projet
Projectdirecteur
ir. E. Malcorps

STATION VERBOEKHOVEN / VERBOEKHOVEN STATION

TYPE - PLAN
Plans de démolition - bâtiment existant - coupes - Ech.1/500
Afbraakplannen - bestaand gebouw - snede - Sch. 1/500

DISCIPLINE
ARC

N° PLAN
VER.ARC.155.A3
REV.
E

PHASE / FASE
Tranche 5 - PU
N° PROJET / PROJECTNR.
266 860
DATE / DATUM
28-01-2022

VER.ARC.155.A3 - E

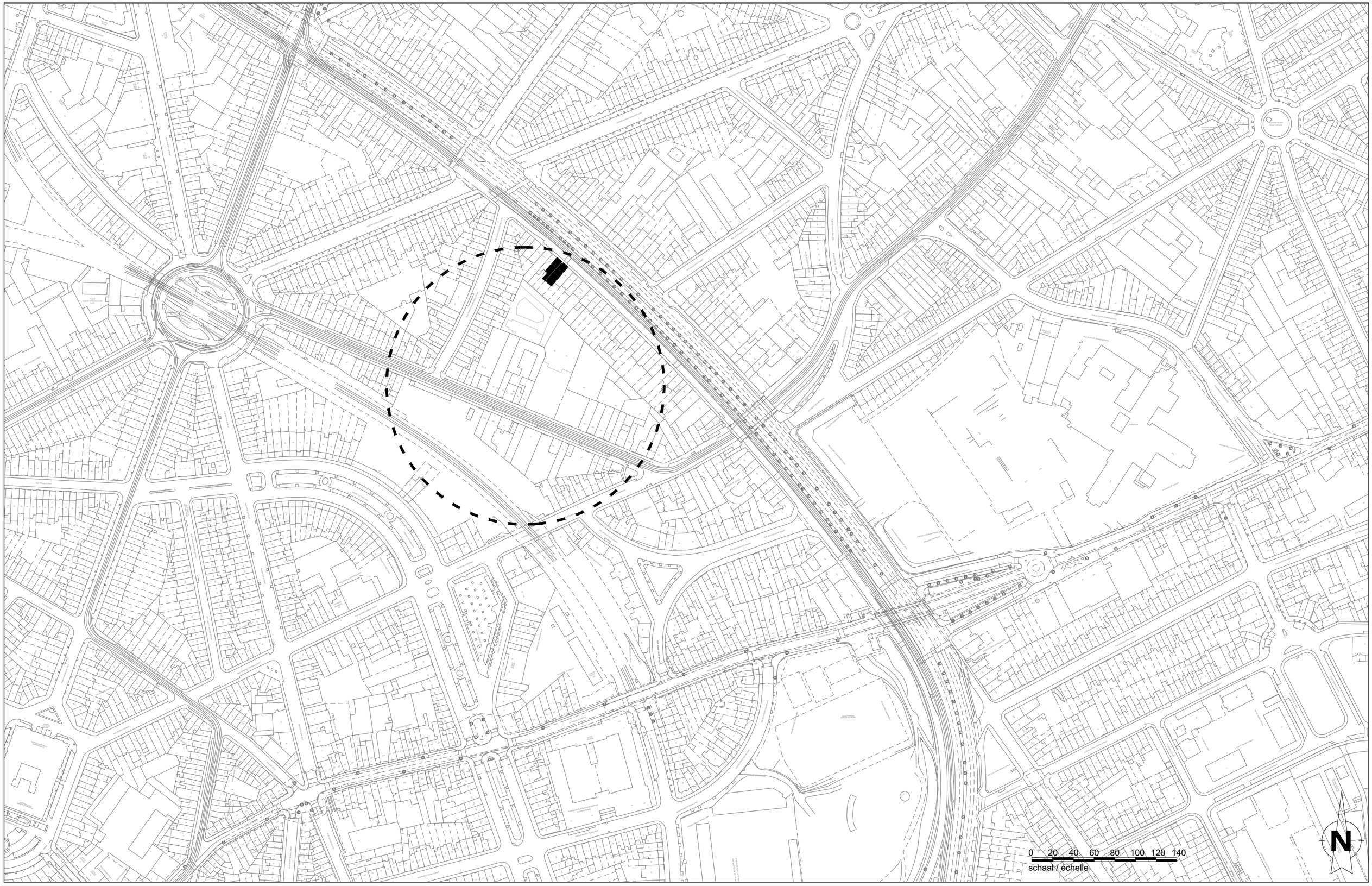

FOD MOBILITEIT EN VERVOER
SPF MOBILITÉ ET TRANSPORTS
www.mobilit.fgov.be

Maître d'ouvrage - Bouwheer
Samenwerkingsakkoord tussen de Federale Staat
en het Brussels Hoofdstedelijk Gewest van 15/09/1993
Accord de Coopération du 15/09/1993,
entre l'Etat Fédéral et la Région de Bruxelles-Capitale
Rue du Progrès 56 1210 Bruxelles
Vooruitgangstraat 56 1210 Brussel
T : 02/739.06.00 - F : 02/739.06.46

beliris
POUR BRUXELLES
VOOR BRUSSEL
www.beliris.be

Dossier : 1.26.1
Etude de l'extension du réseau de transports en commun de haute performance vers le nord de Bruxelles
Studie voor de uitbreiding van het hoogwaardig openbaar vervoersnet naar het noorden van Brussel
DEMANDE DE PERMIS D'URBANISME
TUNNEL - STATIONS - DEPOT
AANVRAAG VAN EEN STEDENBOUWKUNDIGE VERGUNNING
TUNNEL - STATIONS - DEPOT

Dressé par - Opgemaakt door
BMN
Société Momentanée
Bureau Métro Nord
Rue d'Arenberg 13 bte1
1000 Bruxelles
T: +32 2 380 35 40
F: +32 2 380 36 08

Tijdelijke Handelsvennootschap
Bureau Metro Noord
Arenbergstraat 13 bus1
1000 Brussel
T: +32 2 380 35 40
F: +32 2 380 36 08

Chargé de projet stations
Projectleider stations
ir.Lic.Arch.M.C.Van Campenhout

Directeur de projet
Projectdirecteur
ir. E. Malcorps

STATION VERBOEKHOVEN / VERBOEKHOVEN STATION

TYPE - PLAN
Plans de démolition - boulevard lambermont 115-117 - plan de localisation - Ech.1/3000
Afbraakplannen - lambertmontlaan 115-117 - liggingsplan - Sch. 1/3000

DISCIPLINE
ARC

N° PLAN
VER.ARC.156.A3

REV.
E

PHASE / FASE
Tranche 5 - PU

N° PROJET / PROJECTNR.
266 860

DATE / DATUM
28-01-2022

VER.ARC.156.A3 - E

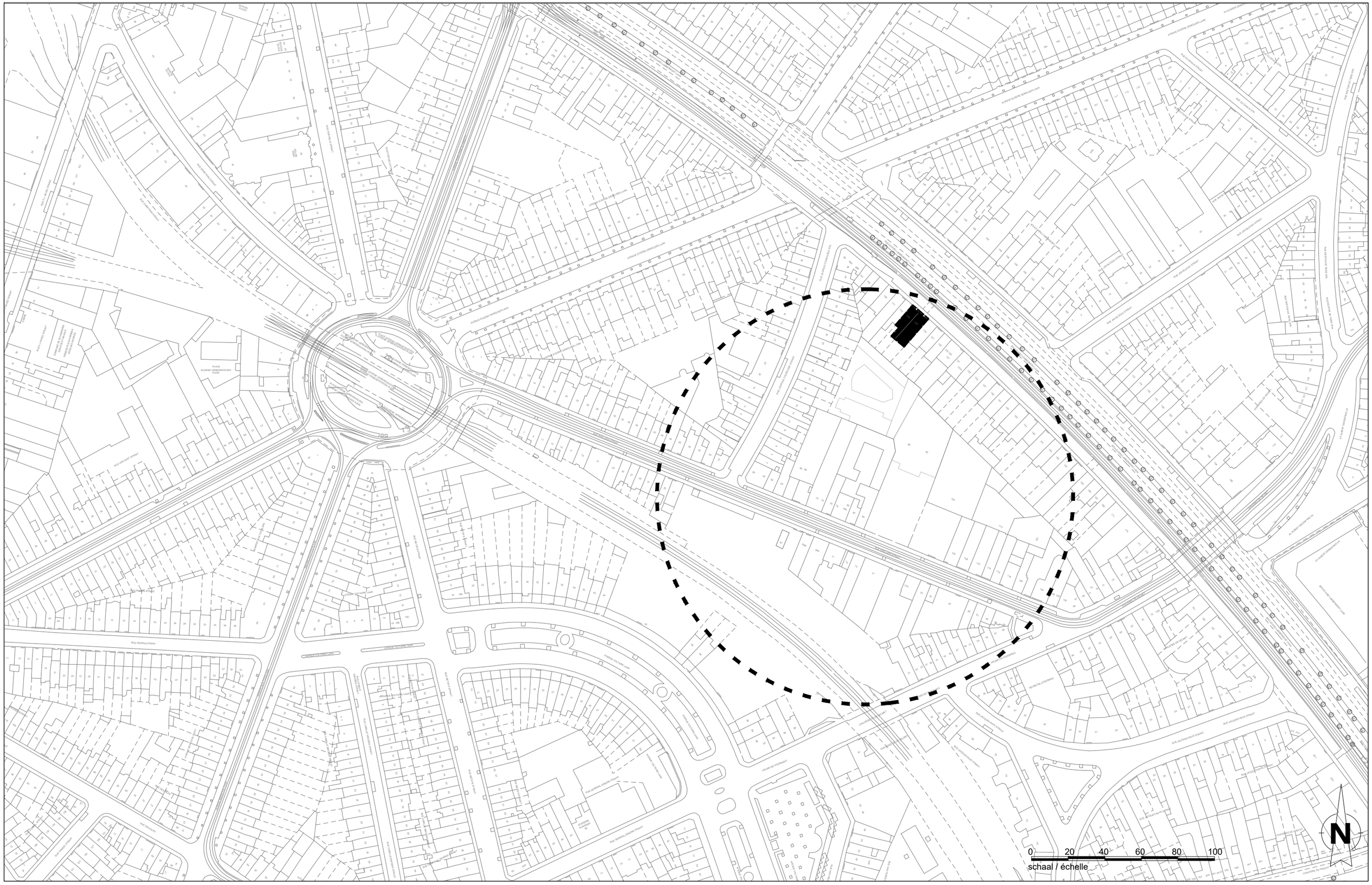

Maître d'ouvrage - Bouwheer

Samenwerkingsakkoord tussen de Federale Staat
en het Brussels Hoofdstedelijk Gewest van 15/09/1993
Accord de Coopération du 15/09/1993,
entre l'Etat Fédéral et la Région de Bruxelles-Capitale

FOD MOBILITEIT EN VERVOER
SPF MOBILITÉ ET TRANSPORTS

Rue du Progrès 56 1210 Bruxelles
Vooruitgangstraat 56 1210 Brussel
T : 02/739.06.00 - F : 02/739.06.46

www.mobilit.fgov.be

bèliris
POUR BRUXELLES
VOOR BRUSSEL

www.beliris.be

Dossier : 1.26.1

Etude de l'extension du réseau de transports en commun de haute performance vers le nord de Bruxelles
Studie voor de uitbreiding van het hoogwaardig openbaar vervoersnet naar het noorden van Brussel

DEMANDE DE PERMIS D'URBANISME
TUNNEL - STATIONS - DEPOT
AANVRAAG VAN EEN STEDENBOUWKUNDIGE VERGUNNING
TUNNEL - STATIONS - DEPOT

Dressé par - Opgemaakt door

BMN

Société Momentanée
Bureau Métro Nord
Rue d'Arenberg 13 bte1
1000 Bruxelles
T: +32 2 380 35 40
F: +32 2 380 36 08

Tijdelijke Handelsvennootschap
Bureau Metro Noord
Arenbergstraat 13 bus1
1000 Brussel
T: +32 2 380 35 40
F: +32 2 380 36 08

Chargé de projet stations
Projectleider stations
ir.Lic.Arch.M.C.Van Campenhout

Directeur de projet
Projectdirecteur
ir. E. Malcorps

STATION VERBOEKHOVEN / VERBOEKHOVEN STATION

TYPE - PLAN

Plans de démolition - boulevard lambermont 115-117 - plan de localisation - Ech.1/2000
Afbraakplannen - lambertmontlaan 115-117 - liggingsplan - Sch. 1/2000

DISCIPLINE: **ARC**

N° PLAN: VER.ARC.157.A3

REV: E

PHASE / FASE: **Tranche 5 - PU**

N° PROJET / PROJECTNR.: **266 860**

DATE / DATUM: 28-01-2022

VER.ARC.157.A3 - E

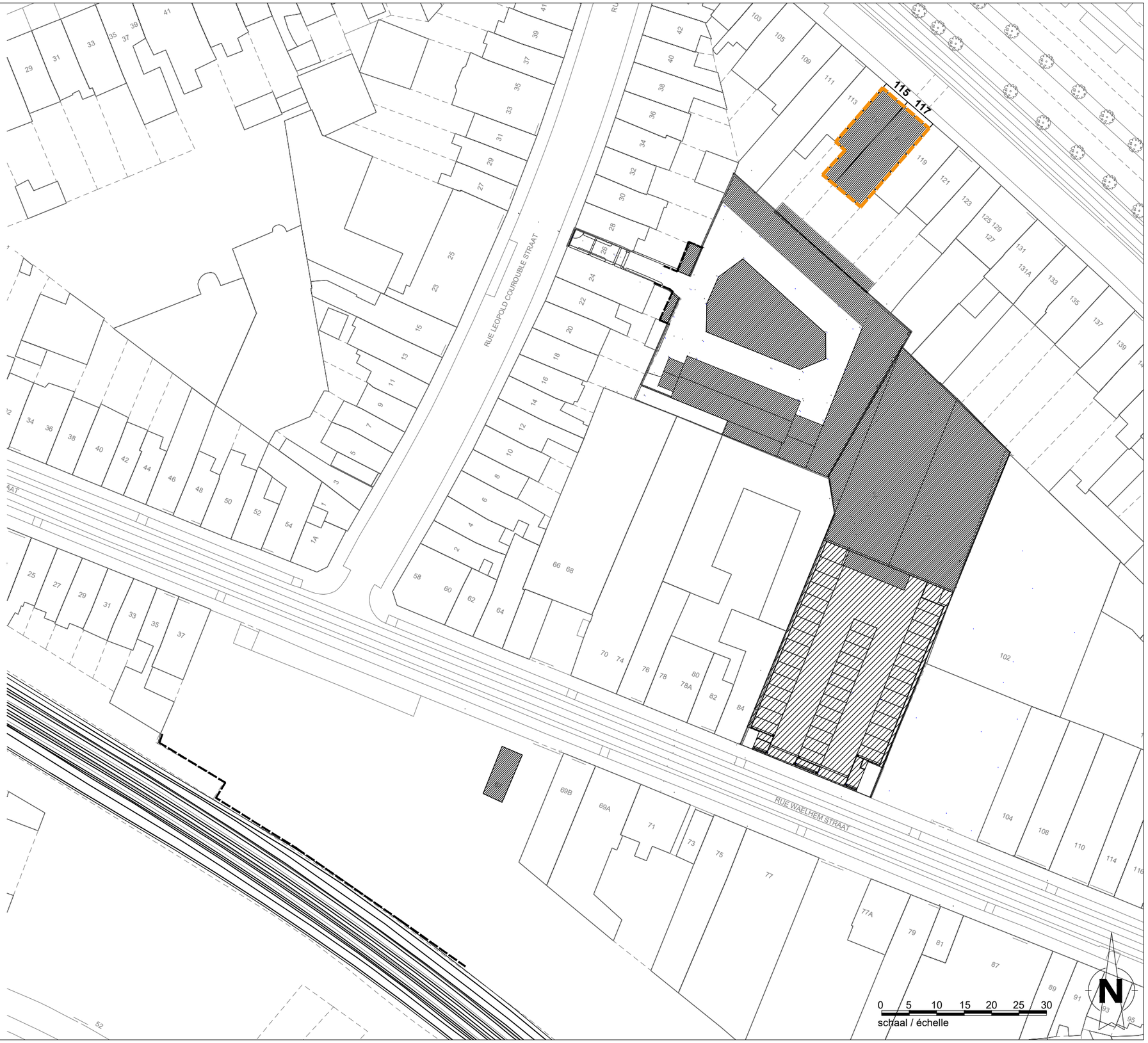

Maître d'ouvrage - Bouwheer
Samenwerkingsakkoord tussen de Federale Staat
en het Brussels Hoofdstedelijk Gewest van 15/09/1993
Accord de Coopération du 15/09/1993,
entre l'Etat Fédéral et la Région de Bruxelles-Capitale
Rue du Progrès 56 1210 Bruxelles
Vooruitgangstraat 56 1210 Brussel
T : 02/739.06.00 - F : 02/739.06.46

FOD MOBILITEIT EN VERVOER
SPF MOBILITÉ ET TRANSPORTS
www.mobilit.fgov.be

beliris
POUR BRUXELLES
VOOR BRUSSEL
www.beliris.be

Dossier : 1.26.1
Etude de l'extension du réseau de transports en commun de haute performance vers le nord de Bruxelles
Studie voor de uitbreiding van het hoogwaardig openbaar vervoersnet naar het noorden van Brussel
DEMANDE DE PERMIS D'URBANISME
TUNNEL - STATIONS - DEPOT
AANVRAAG VAN EEN STEDENBOUWKUNDIGE VERGUNNING
TUNNEL - STATIONS - DEPOT

Dressé par - Opgemaakt door
BMN
Société Momentanée
Bureau Métro Nord
Rue d'Arenberg 13 bte1
1000 Bruxelles
T: +32 2 380 35 40
F: +32 2 380 36 08

Tijdelijke Handelsvennootschap
Bureau Metro Noord
Arenbergstraat 13 bus1
1000 Brussel
T: +32 2 380 35 40
F: +32 2 380 36 08

Chargé de projet stations
Projectleider stations
ir.Lic.Arch.M.C.Van Campenhout

Directeur de projet
Projectdirecteur
ir. E. Malcorps

STATION VERBOEKHOVEN / VERBOEKHOVEN STATION

TYPE - PLAN
Plans de démolition - boulevard lambermont 115-117 - Vue aerienne - Ech.1/800
afbraakplannen - lambertmontlaan 115-117 - Luchtbeeld van - Sch. 1/800

DISCIPLINE
ARC

N° PLAN
VER.ARC.158.A3

REV.
E

PHASE / FASE
Tranche 5 - PU

N° PROJET / PROJECTNR.
266 860

DATE / DATUM
28-01-2022

VER.ARC.158.A3 - E

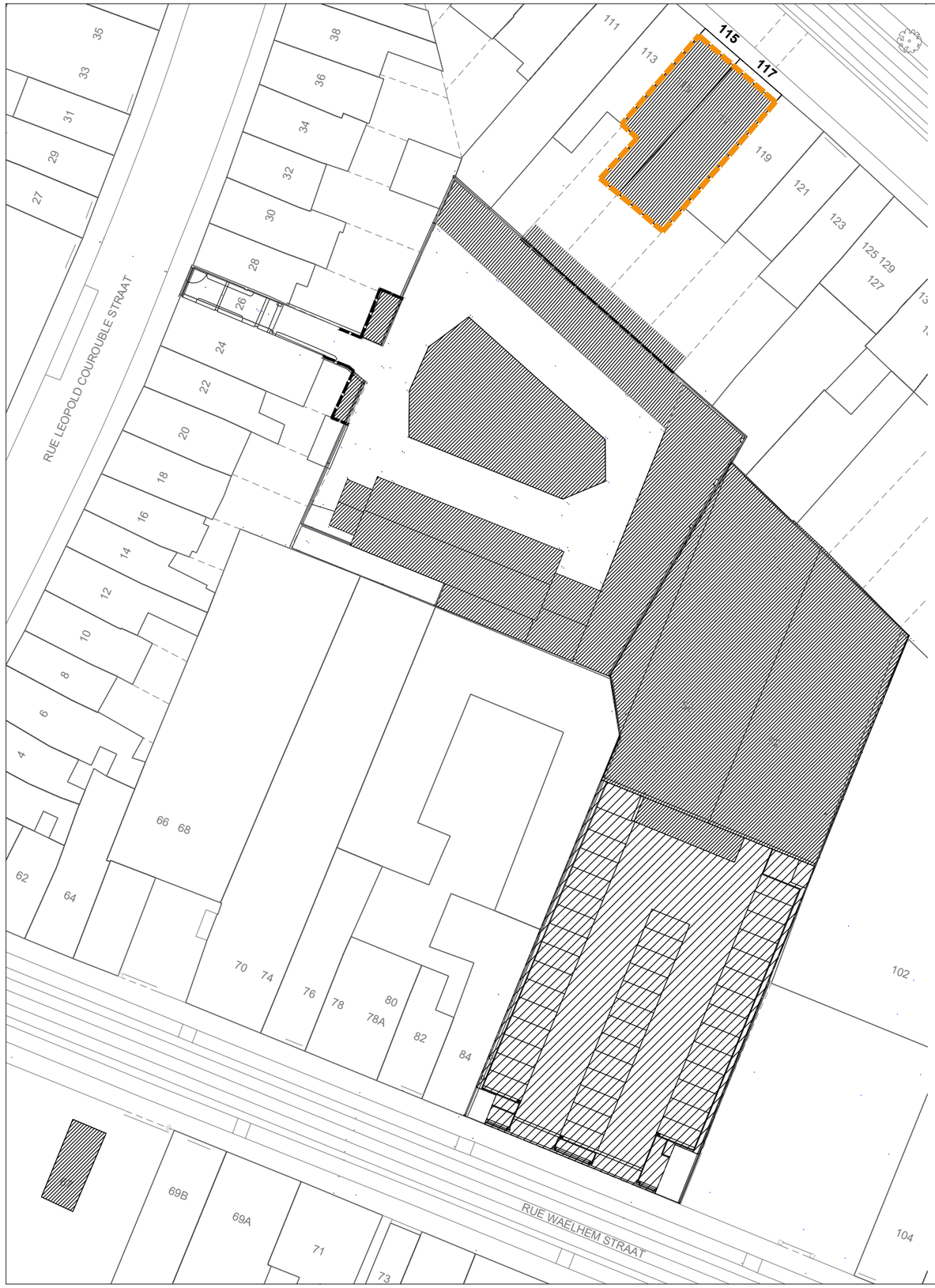

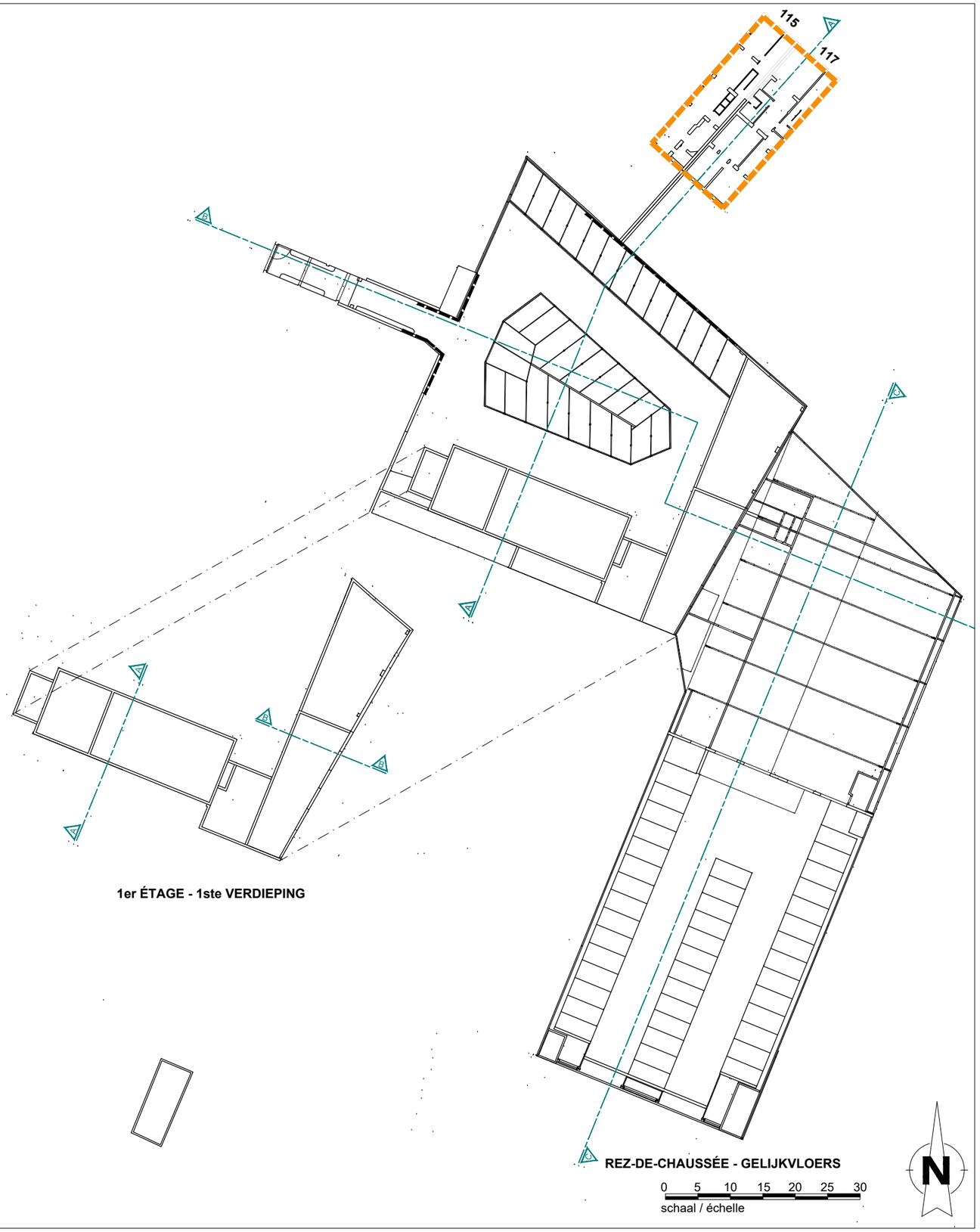

Maître d'ouvrage - Bouwheer
Samenwerkingsakkoord tussen de Federale Staat
en het Brussels Hoofdstedelijk Gewest van 15/09/1993
Accord de Coopération du 15/09/1993,
entre l'Etat Fédéral et la Région de Bruxelles-Capitale
Rue du Progrès 56 1210 Bruxelles
Vooruitgangstraat 56 1210 Brussel
T : 02/739.06.00 - F : 02/739.06.46

FOD MOBILITEIT EN VERVOER
SPF MOBILITÉ ET TRANSPORTS
www.mobilit.fgov.be

beliris
POUR BRUXELLES
VOOR BRUSSEL
www.beliris.be

Dossier : 1.26.1
Etude de l'extension du réseau de transports en commun de haute performance vers le nord de Bruxelles
Studie voor de uitbreiding van het hoogwaardig openbaar vervoersnet naar het noorden van Brussel
DEMANDE DE PERMIS D'URBANISME
TUNNEL - STATIONS - DEPOT
AANVRAAG VAN EEN STEDENBOUWKUNDIGE VERGUNNING
TUNNEL - STATIONS - DEPOT

Dressé par - Opgemaakt door
BMN
Société Momentanée
Bureau Métro Nord
Rue d'Arenberg 13 bte1
1000 Bruxelles
T: +32 2 380 35 40
F: +32 2 380 36 08
Tijdelijke Handelsvennootschap
Bureau Metro Noord
Arenbergstraat 13 bus1
1000 Brussel
T: +32 2 380 35 40
F: +32 2 380 36 08

Chargé de projet stations
Projectleider stations
ir.Lic.Arch.M.C.Van Campenhout

Directeur de projet
Projectdirecteur
ir. E. Malcorps

STATION VERBOEKHOVEN / VERBOEKHOVEN STATION

TYPE - PLAN
Plans de démolition - boulevard lambermont 115-117 - RDC - Ech.1/600
Afbraakplannen - lambertmontlaan 115-117 - begane grond - Sch. 1/600

DISCIPLINE
ARC

N° PLAN
VER.ARC.159.A3

REV.
E

PHASE / FASE
Tranche 5 - PU

N° PROJET / PROJECTNR.
266 860

DATE / DATUM
28-01-2022

VER.ARC.159.A3 - E

A-A

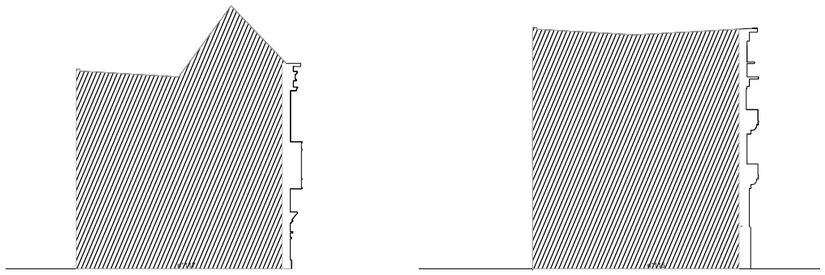

0 5 10 15 20
schaal / échelle

FOD MOBILITEIT EN VERVOER
SPF MOBILITÉ ET TRANSPORTS
www.mobilit.fgov.be

Maître d'ouvrage - Bouwheer
Samenwerkingsakkoord tussen de Federale Staat
en het Brussels Hoofdstedelijk Gewest van 15/09/1993
Accord de Coopération du 15/09/1993,
entre l'Etat Fédéral et la Région de Bruxelles-Capitale
Rue du Progrès 56 1210 Bruxelles
Vooruitgangstraat 56 1210 Brussel
T : 02/739.06.00 - F : 02/739.06.46

beliris
POUR BRUXELLES
VOOR BRUSSEL
www.beliris.be

Dossier : 1.26.1
Etude de l'extension du réseau de transports en commun de haute performance vers le nord de Bruxelles
Studie voor de uitbreiding van het hoogwaardig openbaar vervoersnet naar het noorden van Brussel
DEMANDE DE PERMIS D'URBANISME
TUNNEL - STATIONS - DEPOT
AANVRAAG VAN EEN STEDENBOUWKUNDIGE VERGUNNING
TUNNEL - STATIONS - DEPOT

Dressé par - Opgemaakt door
BMN
Société Momentanée
Bureau Métro Nord
Rue d'Arenberg 13 bte1
1000 Bruxelles
T: +32 2 380 35 40
F: +32 2 380 36 08
Tijdelijke Handelsvennootschap
Bureau Metro Noord
Arenbergstraat 13 bus1
1000 Brussel
T: +32 2 380 35 40
F: +32 2 380 36 08

Chargé de projet stations
Projectleider stations
ir.Lic.Arch.M.C.Van Campenhout

Directeur de projet
Projectdirecteur
ir. E. Malcorps

STATION VERBOEKHOVEN / VERBOEKHOVEN STATION

TYPE - PLAN
Plans de démolition - boulevard lambermont 115-117 - coupes - Ech.1/500
Afbraakplannen - lambertmontlaan 115-117 - snede - Sch. 1/500

DISCIPLINE
ARC

N° PLAN
VER.ARC.160.A3

REV.
E

PHASE / FASE
Tranche 5 - PU

N° PROJET / PROJECTNR.
266 860

DATE / DATUM
28-01-2022

VER.ARC.160.A3 - E

« Note : Ensemble de relevés géomètres nécessaires boulevard Lambermont 115-117».

"Opmerking : Geheel van geometrische opmetingen nodig voor de Lambermontlaan 115-117".

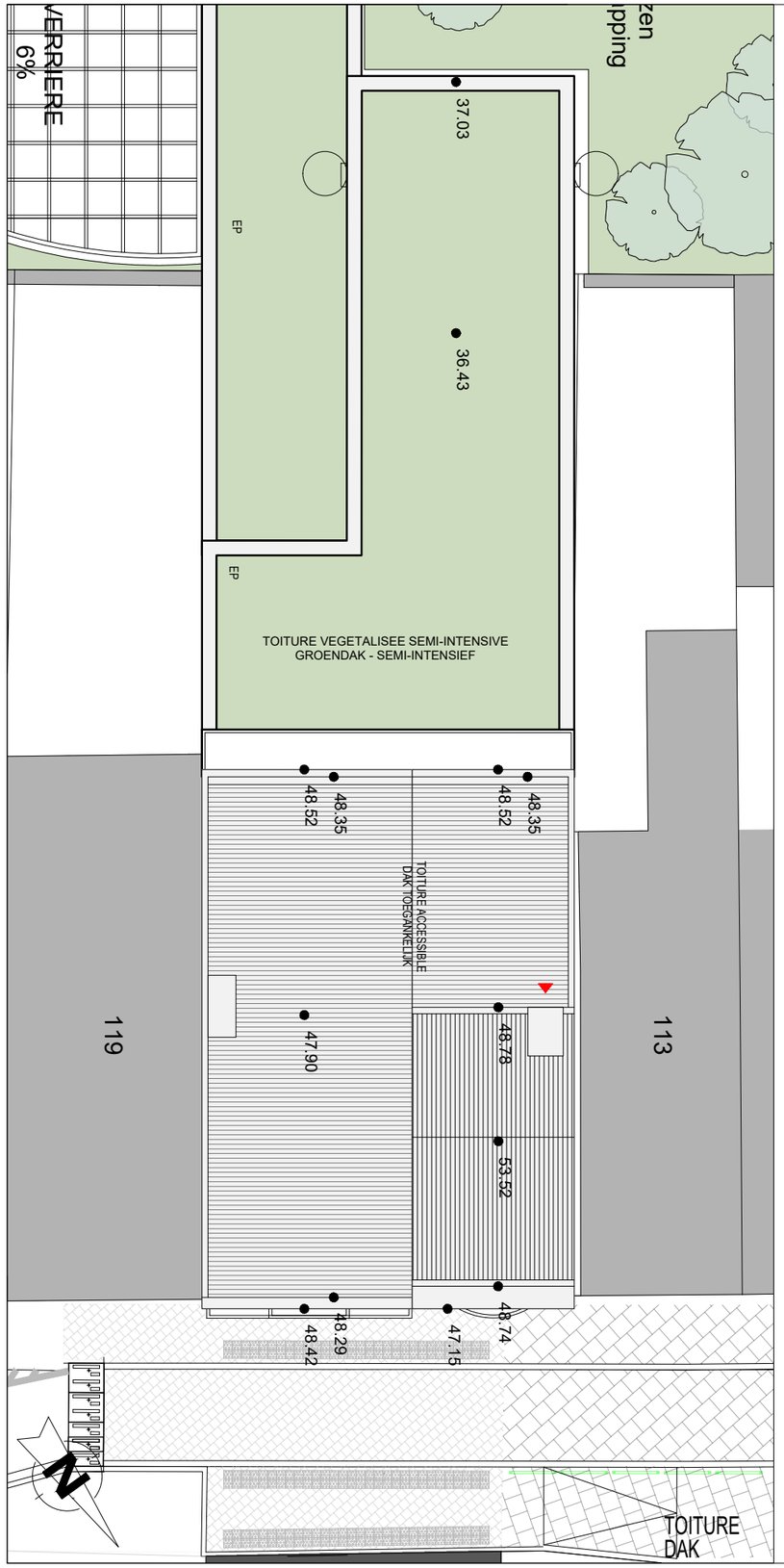

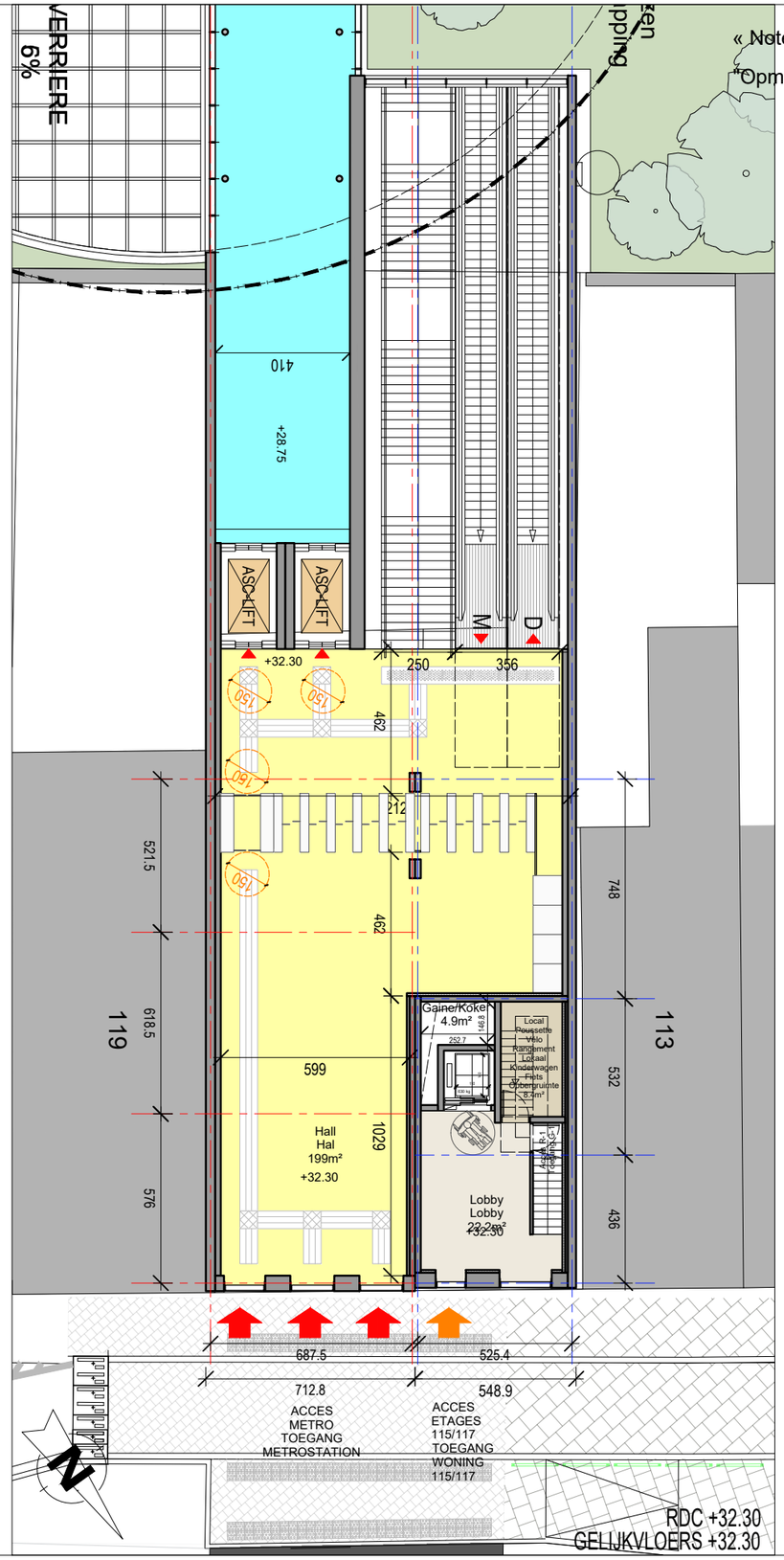

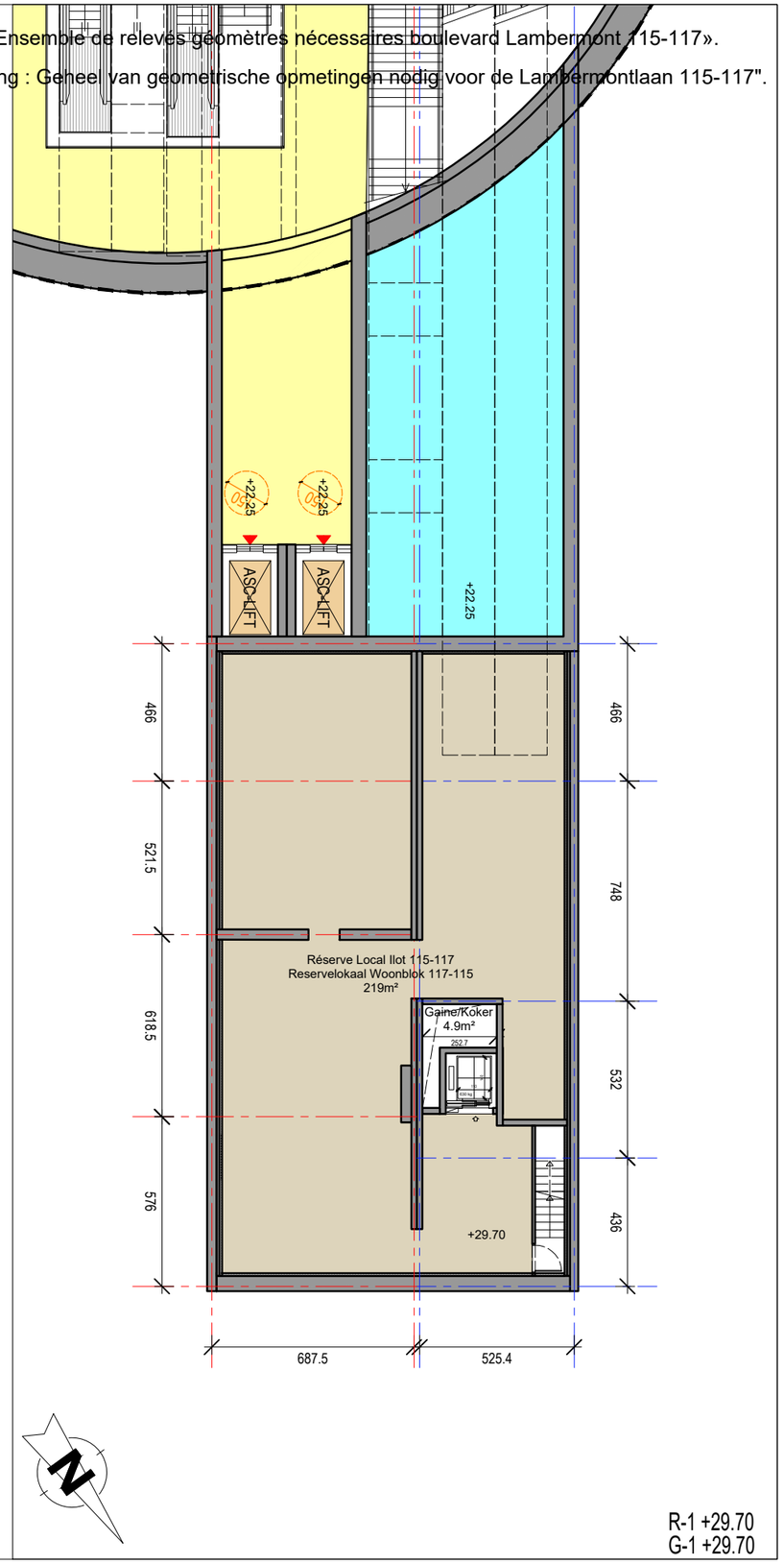

FOD MOBILITEIT EN VERVOER
SPF MOBILITÉ ET TRANSPORTS
www.mobilit.fgov.be

Maître d'ouvrage - Bouwheer
Samenwerkingsakkoord tussen de Federale Staat
en het Brussels Hoofdstedelijk Gewest van 15/09/1993
Accord de Coopération du 15/09/1993,
entre l'Etat Fédéral et la Région de Bruxelles-Capitale
Rue du Progrès 56 1210 Bruxelles
Vooruitgangstraat 56 1210 Brussel
T : 02/739.06.00 - F : 02/739.06.46

beliris
POUR BRUXELLES
VOOR BRUSSEL
www.beliris.be

Dossier : 1.26.1
Etude de l'extension du réseau de transports en commun de haute performance vers le nord de Bruxelles
Studie voor de uitbreiding van het hoogwaardig openbaar vervoersnet naar het noorden van Brussel
DEMANDE DE PERMIS D'URBANISME
TUNNEL - STATIONS - DEPOT
AANVRAAG VAN EEN STEDENBOUWKUNDIGE VERGUNNING
TUNNEL - STATIONS - DEPOT

Dressé par - Opgemaakt door
BMN
Société Momentanée
Bureau Métro Nord
Rue d'Arenberg 13 bte1
1000 Bruxelles
T: +32 2 380 35 40
F: +32 2 380 36 08
Tijdelijke Handelsvennootschap
Bureau Metro Noord
Arenbergstraat 13 bus1
1000 Brussel
T: +32 2 380 35 40
F: +32 2 380 36 08
Chargé de projet stations
Projectleider stations
ir.Lic.Arch.M.C.Van Campenhout
Directeur de projet
Projectdirecteur
ir. E. Malcorps

STATION VERBOEKHOVEN / VERBOEKHOVEN STATION

TYPE - PLAN
Plan d'architecture - Boulevard Lambermont 115-117 - Ech.1/200
Architectuurplan - Lambertmontlaan 115-117 - Sch. 1/200

DISCIPLINE: **ARC**
N° PLAN: VER.ARC.200.A3
REV.: E

PHASE / FASE: **Tranche 5 - PU**
N° PROJET / PROJECTNR.: **266 860**
DATE / DATUM: 28-01-2022

VER.ARC.200.A3 - E

« Note : Ensemble de relevés géomètres nécessaires boulevard Lambermont 115-117».

"Opmerking : Geheel van geometrische opmetingen nodig voor de Lambermontlaan 115-117".

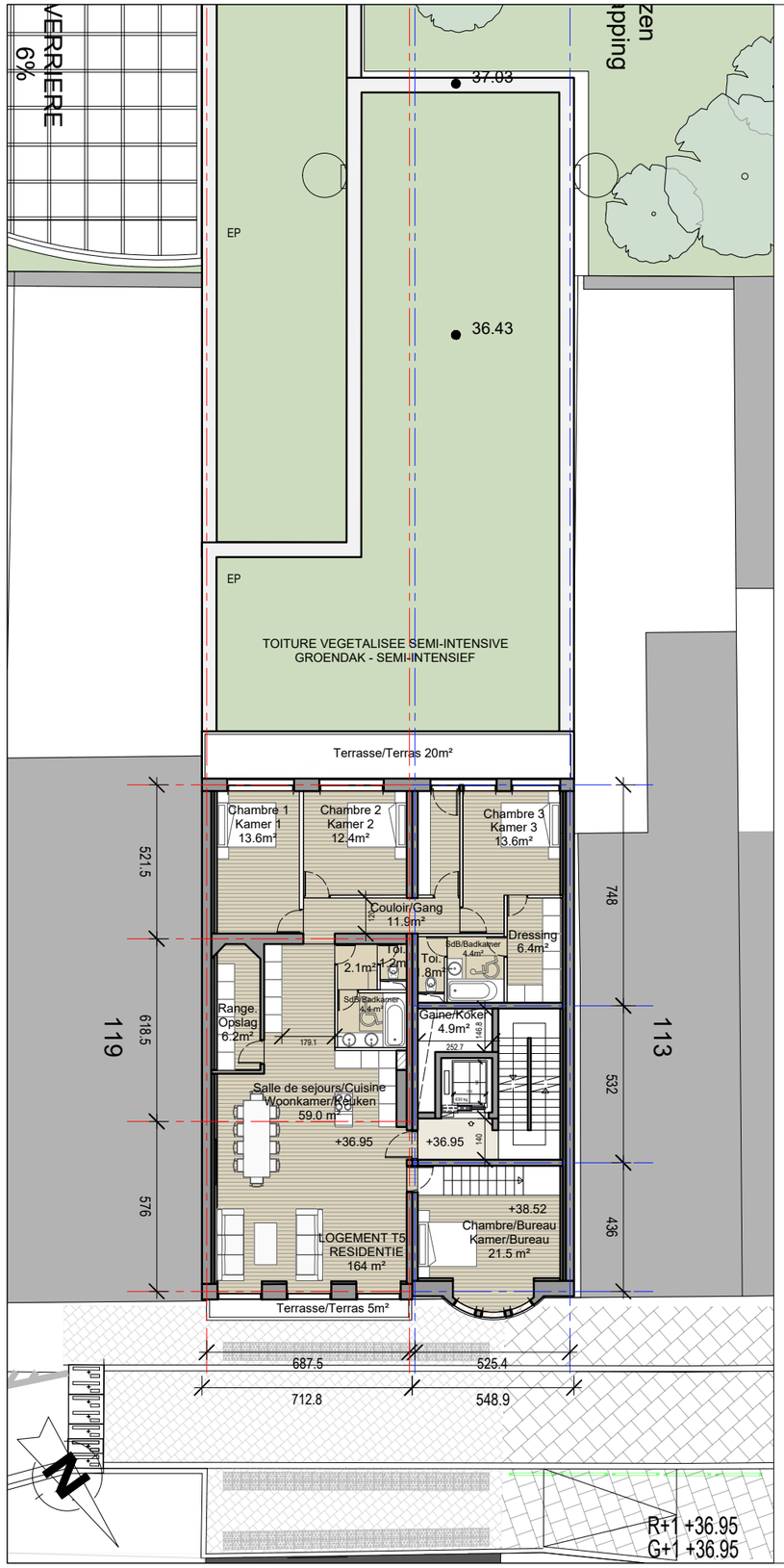

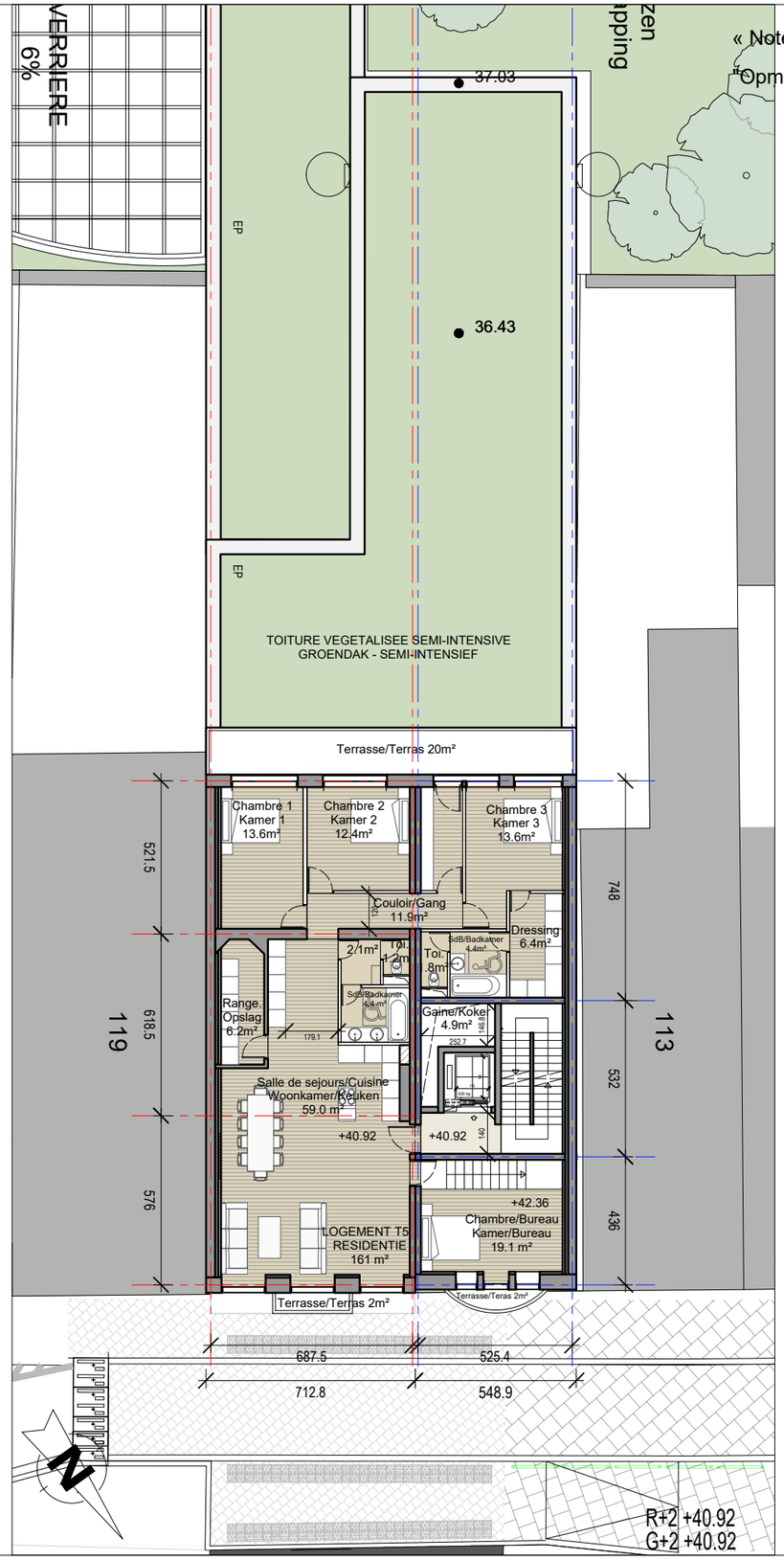

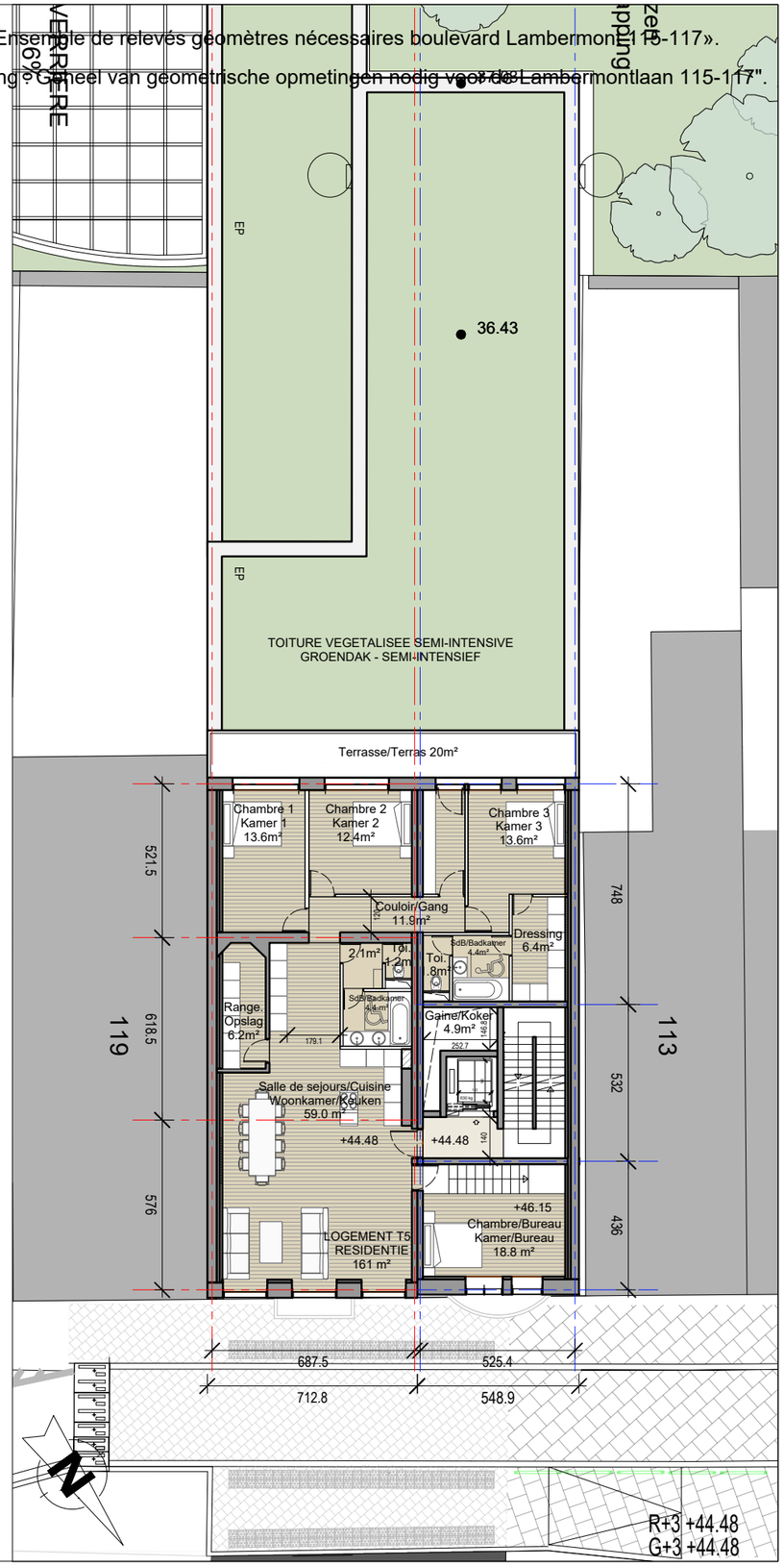

FOD MOBILITEIT EN VERVOER
SPF MOBILITÉ ET TRANSPORTS
www.mobilit.fgov.be

Maître d'ouvrage - Bouwheer
Samenwerkingsakkoord tussen de Federale Staat en het Brussels Hoofdstedelijk Gewest van 15/09/1993
Accord de Coopération du 15/09/1993, entre l'Etat Fédéral et la Région de Bruxelles-Capitale
Rue du Progrès 56 1210 Bruxelles
Vooruitgangstraat 56 1210 Brussel
T : 02/739.06.00 - F : 02/739.06.46

beliris
POUR BRUXELLES
VOOR BRUSSEL
www.beliris.be

Dossier : 1.26.1
Etude de l'extension du réseau de transports en commun de haute performance vers le nord de Bruxelles
Studie voor de uitbreiding van het hoogwaardig openbaar vervoersnet naar het noorden van Brussel
DEMANDE DE PERMIS D'URBANISME
TUNNEL - STATIONS - DEPOT
AANVRAAG VAN EEN STEDENBOUWKUNDIGE VERGUNNING
TUNNEL - STATIONS - DEPOT

Dressé par - Opgemaakt door
BMN
Société Momentanée
Bureau Métro Nord
Rue d'Arenberg 13 bte1
1000 Bruxelles
T: +32 2 380 35 40
F: +32 2 380 36 08
Tijdelijke Handelsvennootschap
Bureau Metro Noord
Arenbergstraat 13 bus1
1000 Brussel
T: +32 2 380 35 40
F: +32 2 380 36 08

Chargé de projet stations
Projectleider stations
ir.Lic.Arch.M.C.Van Campenhout

Directeur de projet
Projectdirecteur
ir. E. Malcorps

STATION VERBOEKHOVEN / VERBOEKHOVEN STATION

TYPE - PLAN
Plan d'architecture - Boulevard Lambermont 115-117 - Ech.1/200
Architectuurplan - Lambertmontlaan 115-117 - Sch. 1/200

DISCIPLINE
ARC

N° PLAN
VER.ARC.201.A3

REV.
E

PHASE / FASE
Tranche 5 - PU

N° PROJET / PROJECTNR.
266 860

DATE / DATUM
28-01-2022

VER.ARC.201.A3 - E

« Note : Ensemble de relevés géomètres nécessaires boulevard Lambermont 115-117».

"Opmerking : Geheel van geometrische opmetingen nodig voor de Lambermontlaan 115-117".

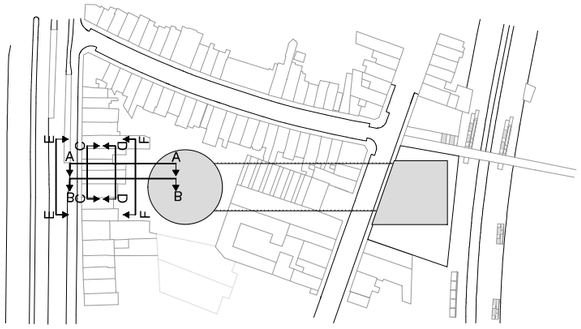

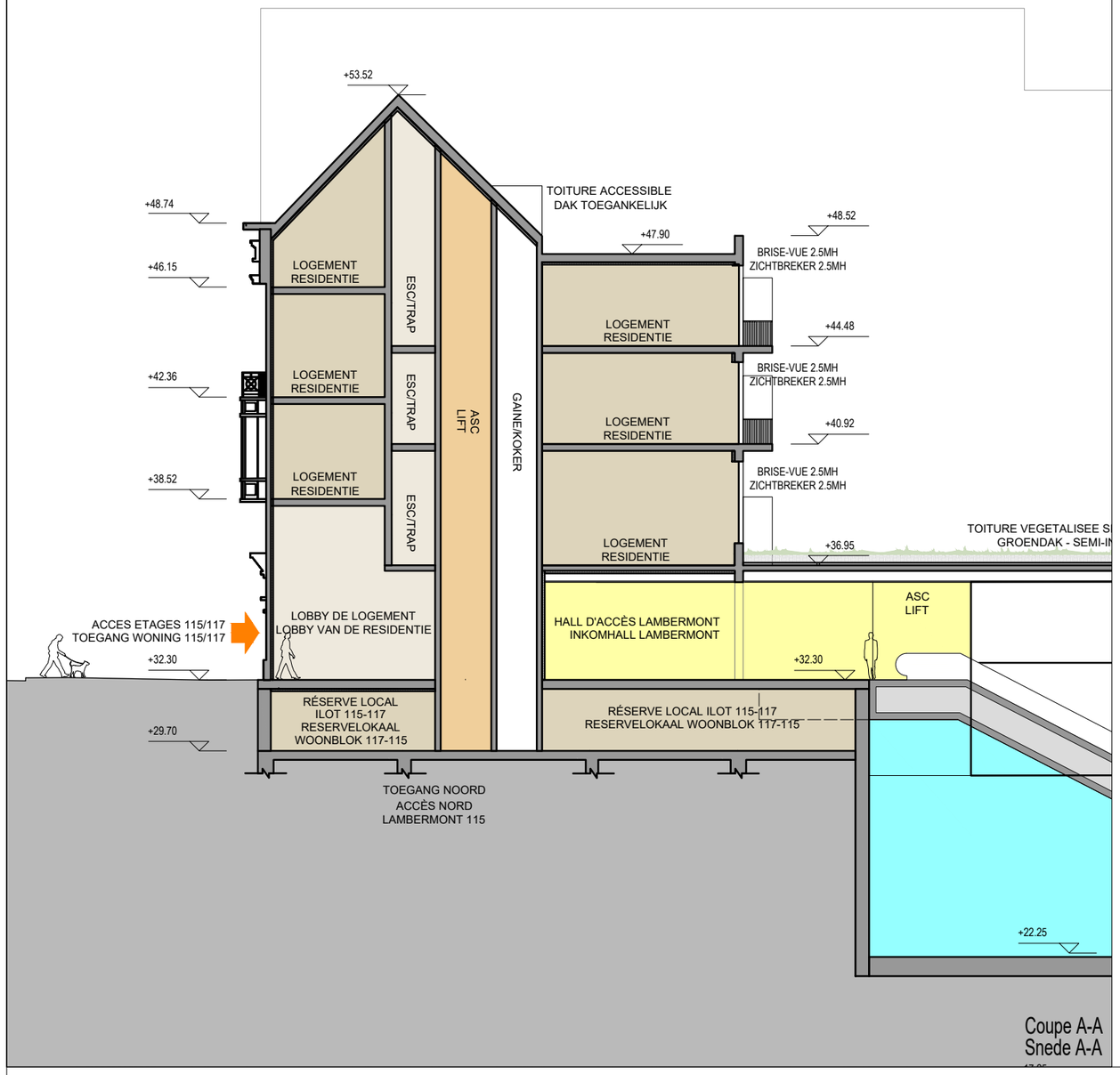

Coupe A-A
Snede A-A

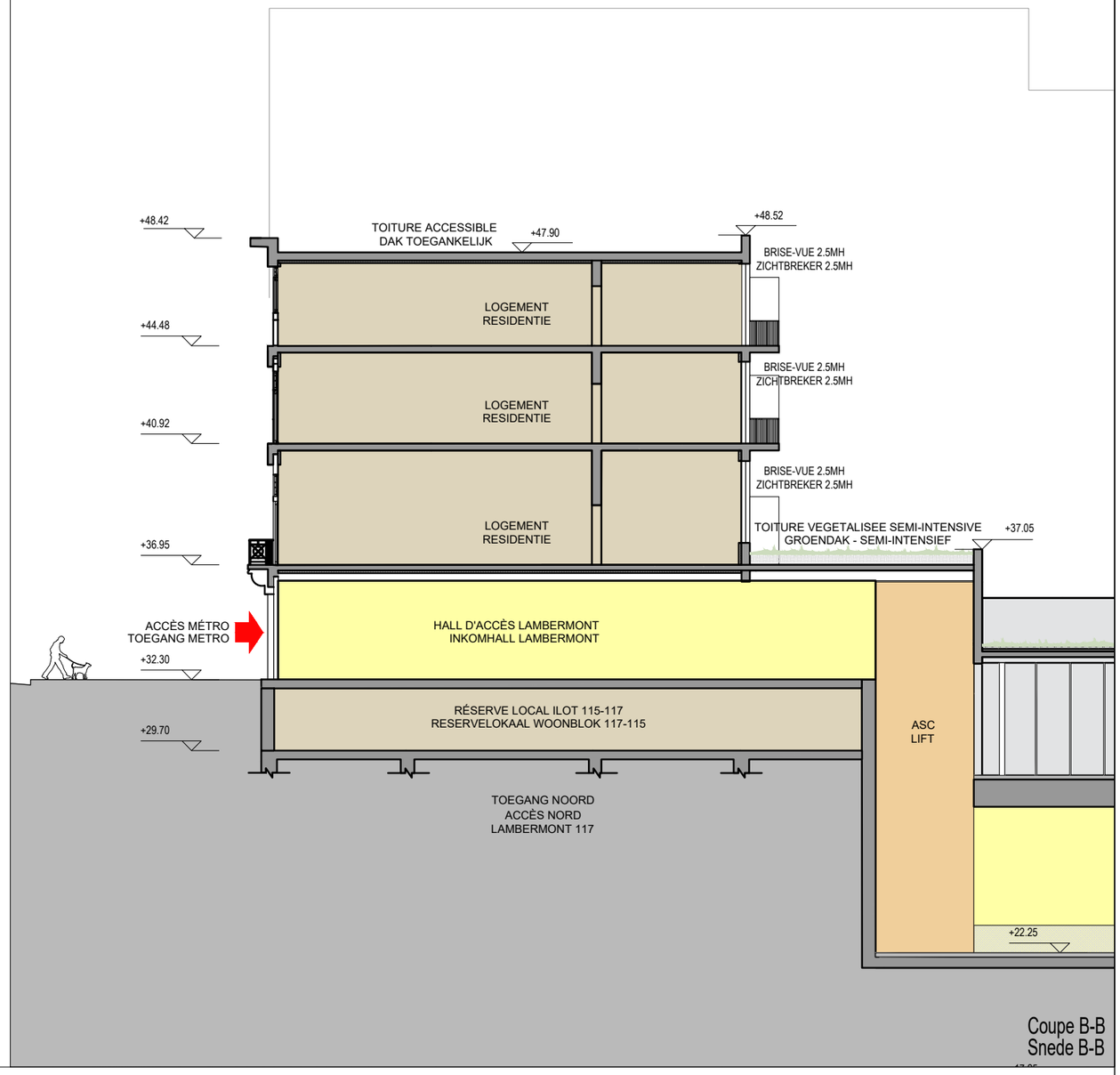

Coupe B-B
Snede B-B

FOD MOBILITEIT EN VERVOER
SPF MOBILITÉ ET TRANSPORTS
www.mobilit.fgov.be

Maître d'ouvrage - Bouwheer
Samenwerkingsakkoord tussen de Federale Staat
en het Brussels Hoofdstedelijk Gewest van 15/09/1993
Accord de Coopération du 15/09/1993,
entre l'Etat Fédéral et la Région de Bruxelles-Capitale
Rue du Progrès 56 1210 Bruxelles
Vooruitgangstraat 56 1210 Brussel
T : 02/739.06.00 - F : 02/739.06.46

beliris
POUR BRUXELLES
VOOR BRUSSEL
www.beliris.be

Dossier : 1.26.1
Etude de l'extension du réseau de transports en commun de haute performance vers le nord de Bruxelles
Studie voor de uitbreiding van het hoogwaardig openbaar vervoersnet naar het noorden van Brussel
DEMANDE DE PERMIS D'URBANISME
TUNNEL - STATIONS - DEPOT
AANVRAAG VAN EEN STEDENBOUWKUNDIGE VERGUNNING
TUNNEL - STATIONS - DEPOT

Dressé par - Opgemaakt door
BMN
Société Momentanée
Bureau Métro Nord
Rue d'Arenberg 13 bte1
1000 Bruxelles
T: +32 2 380 35 40
F: +32 2 380 36 08
Tijdelijke Handelsvennootschap
Bureau Metro Noord
Arenbergstraat 13 bus1
1000 Brussel
T: +32 2 380 35 40
F: +32 2 380 36 08

Chargé de projet stations
Projectleider stations
ir.Lic.Arch.M.C.Van Campenhout

Directeur de projet
Projectdirecteur
ir. E. Malcorps

STATION VERBOEKHOVEN / VERBOEKHOVEN STATION

TYPE - PLAN
Coupes - Boulevard Lambermont 115-117 - Ech.1/200
Snedes - Lambertmontlaan 115-117 - Sch. 1/200

DISCIPLINE
ARC

N° PLAN
VER.ARC.210.A3

REV.
E

PHASE / FASE
Tranche 5 - PU

N° PROJET / PROJECTNR.
266 860

DATE / DATUM
28-01-2022

VER.ARC.210.A3 - E

« Note : Ensemble de relevés géomètres nécessaires boulevard Lambermont 115-117».

"Opmerking : Geheel van geometrische opmetingen nodig voor de Lambermontlaan 115-117".

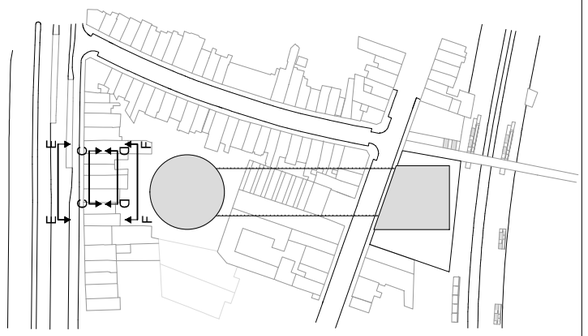

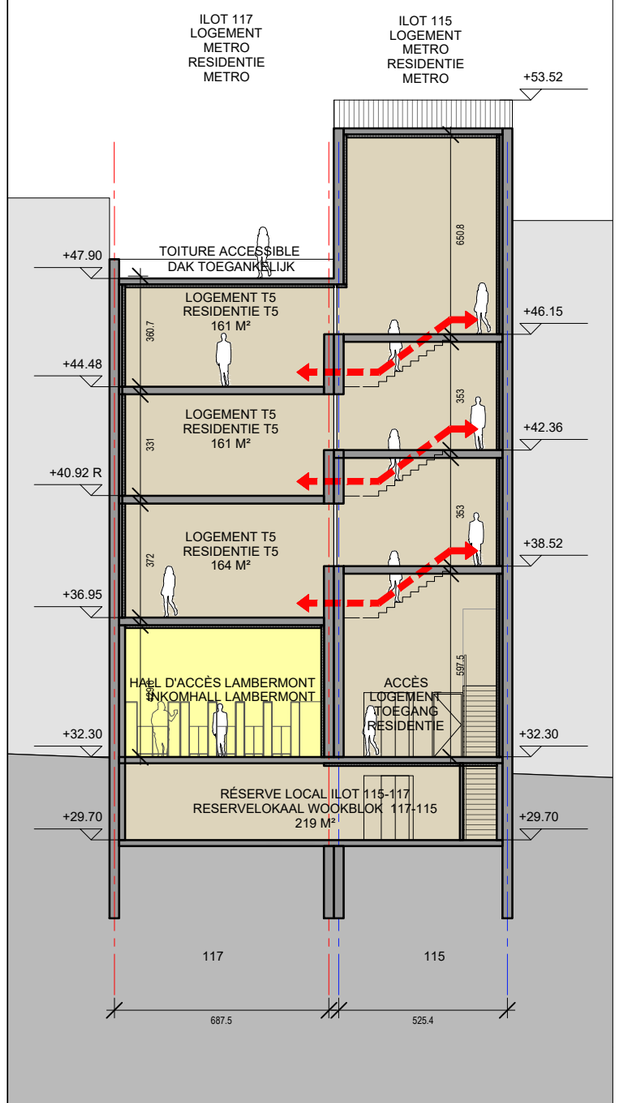

Coupe C-C
Snede C-C

Elevation E-E
Gevels E-E

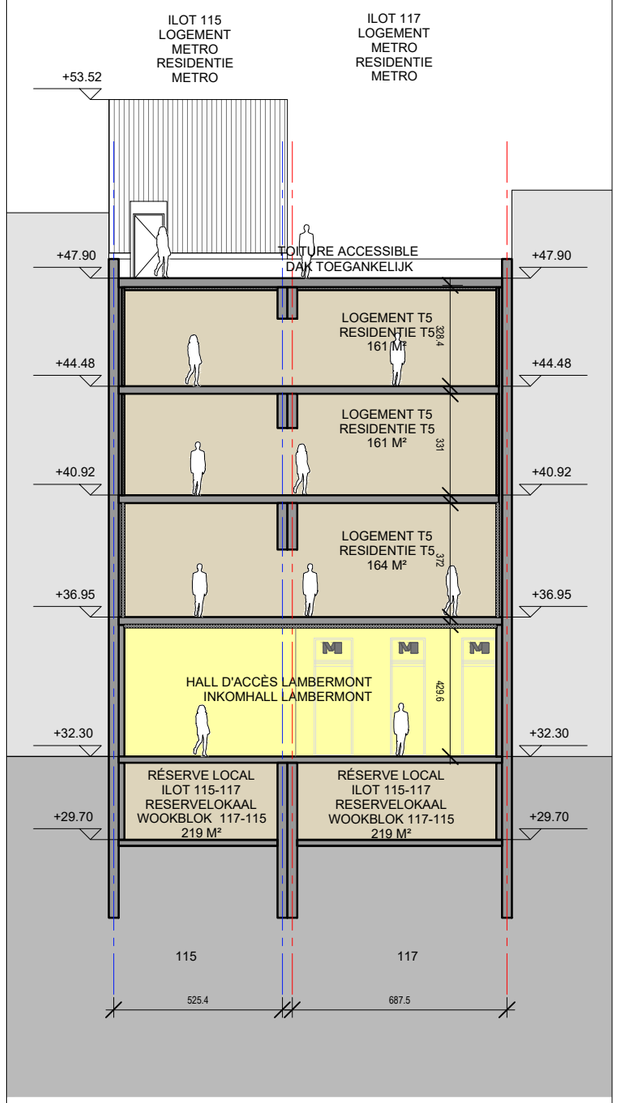

Coupe D-D
Snede D-D

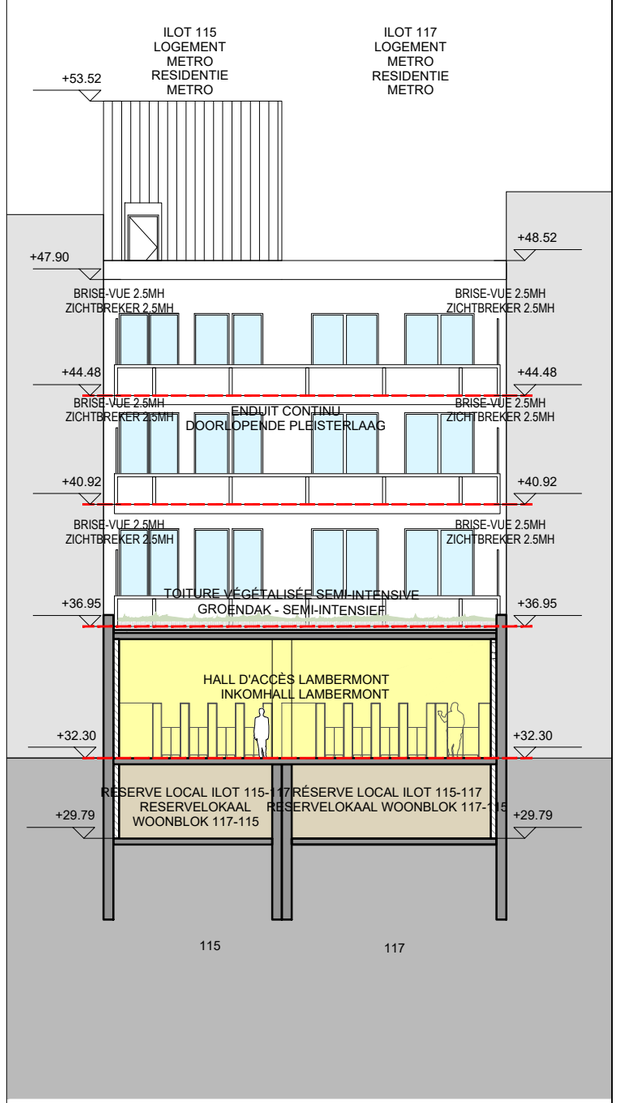

Elevation F-F
Gevels F-F

FOD MOBILITEIT EN VERVOER
SPF MOBILITÉ ET TRANSPORTS
www.mobilit.fgov.be

Maître d'ouvrage - Bouwheer
Samenwerkingsakkoord tussen de Federale Staat
en het Brussels Hoofdstedelijk Gewest van 15/09/1993
Accord de Coopération du 15/09/1993,
entre l'Etat Fédéral et la Région de Bruxelles-Capitale
Rue du Progrès 56 1210 Bruxelles
Vooruitgangstraat 56 1210 Brussel
T : 02/739.06.00 - F : 02/739.06.46

beliris
POUR BRUXELLES
VOOR BRUSSEL
www.beliris.be

Dossier : 1.26.1
Etude de l'extension du réseau de transports en commun de haute performance vers le nord de Bruxelles
Studie voor de uitbreiding van het hoogwaardig openbaar vervoersnet naar het noorden van Brussel
DEMANDE DE PERMIS D'URBANISME
TUNNEL - STATIONS - DEPOT
AANVRAAG VAN EEN STEDENBOUWKUNDIGE VERGUNNING
TUNNEL - STATIONS - DEPOT

Dressé par - Opgemaakt door
BMN
Société Momentanée
Bureau Métro Nord
Rue d'Arenberg 13 bte1
1000 Bruxelles
T: +32 2 380 35 40
F: +32 2 380 36 08
Tijdelijke Handelsvennootschap
Bureau Metro Noord
Arenbergstraat 13 bus1
1000 Brussel
T: +32 2 380 35 40
F: +32 2 380 36 08

Chargé de projet stations
Projectleider stations
ir.Lic.Arch.M.C.Van Campenhout

Directeur de projet
Projectdirecteur
ir. E. Malcorps

STATION VERBOEKHOVEN / VERBOEKHOVEN STATION

TYPE - PLAN
Elevations et coupes - Boulevard Lambermont 115-117 - Ech.1/200
Gevelzicht, snedes - Lambertmontlaan 115-117 - Sch. 1/200

DISCIPLINE
ARC

N° PLAN
VER.ARC.211.A3

REV.
E

PHASE / FASE
Tranche 5 - PU

N° PROJET / PROJECTNR.
266 860

DATE / DATUM
28-01-2022

VER.ARC.211.A3 - E

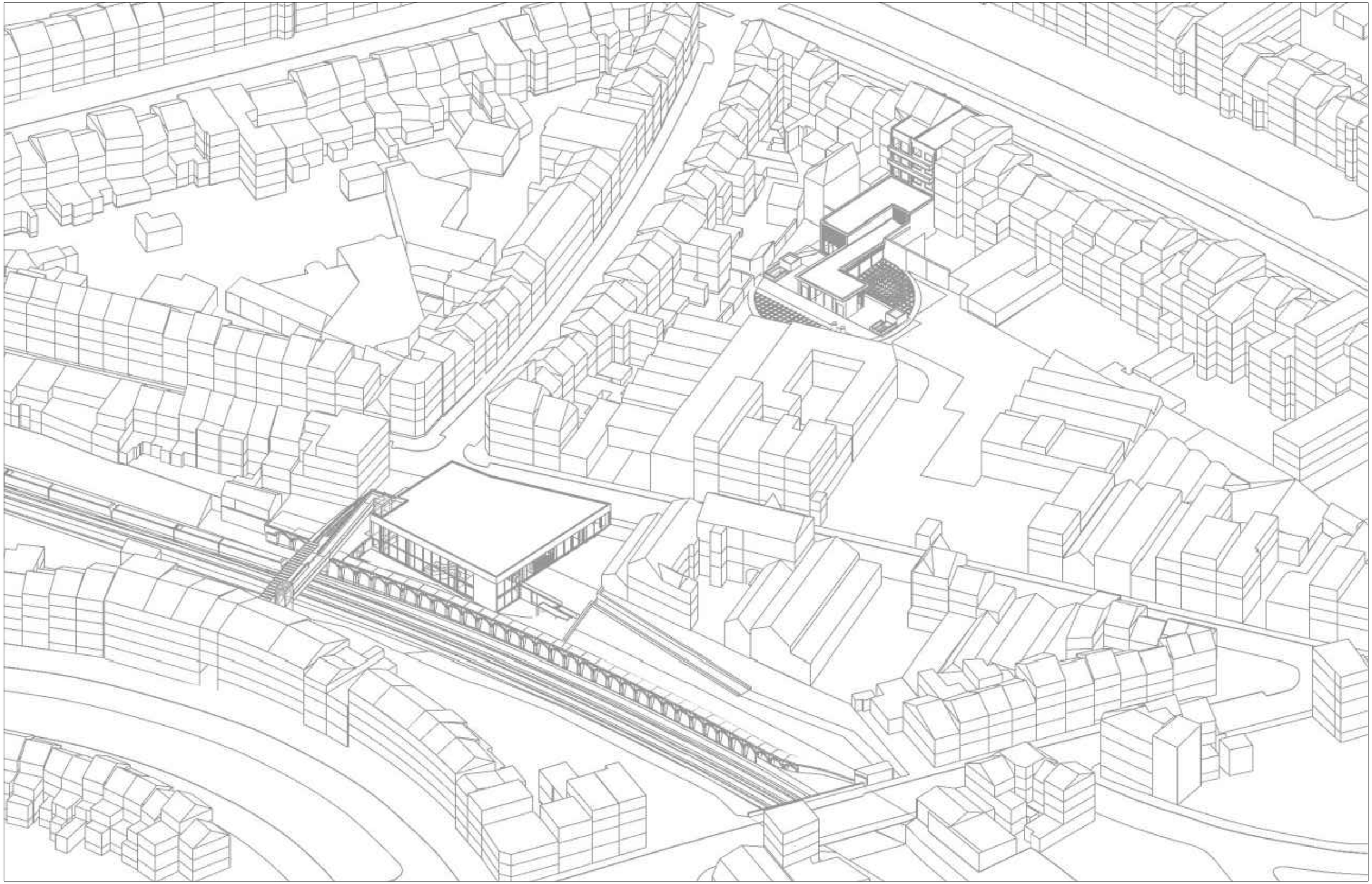

Maître d'ouvrage - Bouwheer
Samenwerkingsakkoord tussen de Federale Staat
en het Brussels Hoofdstedelijk Gewest van 15/09/1993
Accord de Coopération du 15/09/1993,
entre l'Etat Fédéral et la Région de Bruxelles-Capitale
Rue du Progrès 56 1210 Bruxelles
Vooruitgangstraat 56 1210 Brussel
T : 02/739.06.00 - F : 02/739.06.46

FOD MOBILITEIT EN VERVOER
SPF MOBILITÉ ET TRANSPORTS
www.mobilit.fgov.be

bèliris
POUR BRUXELLES
VOOR BRUSSEL
www.beliris.be

Dossier : 1.26.1
Etude de l'extension du réseau de transports en commun de haute performance vers le nord de Bruxelles
Studie voor de uitbreiding van het hoogwaardig openbaar vervoersnet naar het noorden van Brussel
DEMANDE DE PERMIS D'URBANISME
TUNNEL - STATIONS - DEPOT
AANVRAAG VAN EEN STEDENBOUWKUNDIGE VERGUNNING
TUNNEL - STATIONS - DEPOT

Dressé par - Opgemaakt door
BMN
Société Momentanée
Bureau Métro Nord
Rue d'Arenberg 13 bte1
1000 Bruxelles
T: +32 2 380 35 40
F: +32 2 380 36 08

Tijdelijke Handelsvennootschap
Bureau Metro Noord
Arenbergstraat 13 bus1
1000 Brussel
T: +32 2 380 35 40
F: +32 2 380 36 08

Chargé de projet stations
Projectleider stations
ir.Lic.Arch.M.C.Van Campenhout

Directeur de projet
Projectdirecteur
ir. E. Malcorps

STATION VERBOEKHOVEN / VERBOEKHOVEN STATION

TYPE - PLAN
Axonométrie Globale - Sud Est
Globale axonometrie - Zuid Oost

DISCIPLINE
ARC

N° PLAN
VER.ARC.251.A3

REV.
E

PHASE / FASE
Tranche 5 - PU

N° PROJET / PROJECTNR.
266 860

DATE / DATUM
28-01-2022

VER.ARC.251.A3 - E

Maître d'ouvrage - Bouwheer
Samenwerkingsakkoord tussen de Federale Staat
en het Brussels Hoofdstedelijk Gewest van 15/09/1993
Accord de Coopération du 15/09/1993,
entre l'Etat Fédéral et la Région de Bruxelles-Capitale
Rue du Progrès 56 1210 Bruxelles
Vooruitgangstraat 56 1210 Brussel
T : 02/739.06.00 - F : 02/739.06.46

FOD MOBILITEIT EN VERVOER
SPF MOBILITÉ ET TRANSPORTS
www.mobilit.fgov.be

beliris
POUR BRUXELLES
VOOR BRUSSEL
www.beliris.be

Dossier : 1.26.1
Etude de l'extension du réseau de transports en commun de haute performance vers le nord de Bruxelles
Studie voor de uitbreiding van het hoogwaardig openbaar vervoersnet naar het noorden van Brussel
DEMANDE DE PERMIS D'URBANISME
TUNNEL - STATIONS - DEPOT
AANVRAAG VAN EEN STEDENBOUWKUNDIGE VERGUNNING
TUNNEL - STATIONS - DEPOT

Dressé par - Opgemaakt door
BMN
Société Momentanée
Bureau Métro Nord
Rue d'Arenberg 13 bte1
1000 Bruxelles
T: +32 2 380 35 40
F: +32 2 380 36 08

Tijdelijke Handelsvennootschap
Bureau Metro Noord
Arenbergstraat 13 bus1
1000 Brussel
T: +32 2 380 35 40
F: +32 2 380 36 08

Chargé de projet stations
Projectleider stations
ir.Lic.Arch.M.C.Van Campenhout

Directeur de projet
Projectdirecteur
ir. E. Malcorps

STATION VERBOEKHOVEN / VERBOEKHOVEN STATION

TYPE - PLAN
Perspective - Vue du hall d'échange
Synthesebeeld - Zicht vanuit de inkomhal

DISCIPLINE
ARC

N° PLAN
VER.ARC.252.A3

REV.
E

PHASE / FASE
Tranche 5 - PU

N° PROJET / PROJECTNR.
266 860

DATE / DATUM
28-01-2022

VER.ARC.252.A3 - E

FOD MOBILITEIT EN VERVOER
SPF MOBILITÉ ET TRANSPORTS
www.mobilit.fgov.be

Maître d'ouvrage - Bouwheer
Samenwerkingsakkoord tussen de Federale Staat
en het Brussels Hoofdstedelijk Gewest van 15/09/1993
Accord de Coopération du 15/09/1993,
entre l'Etat Fédéral et la Région de Bruxelles-Capitale
Rue du Progrès 56 1210 Bruxelles
Vooruitgangstraat 56 1210 Brussel
T : 02/739.06.00 - F : 02/739.06.46

beliris
POUR BRUXELLES
VOOR BRUSSEL
www.beliris.be

Dossier : 1.26.1

Etude de l'extension du réseau de transports en commun de haute performance vers le nord de Bruxelles
Studie voor de uitbreiding van het hoogwaardig openbaar vervoersnet naar het noorden van Brussel

DEMANDE DE PERMIS D'URBANISME
TUNNEL - STATIONS - DEPOT
AANVRAAG VAN EEN STEDENBOUWKUNDIGE VERGUNNING
TUNNEL - STATIONS - DEPOT

Dressé par - Opgemaakt door
BMN

Société Momentanée
Bureau Métro Nord
Rue d'Arenberg 13 bte1
1000 Bruxelles
T: +32 2 380 35 40
F: +32 2 380 36 08

Tijdelijke Handelsvennootschap
Bureau Metro Noord
Arenbergstraat 13 bus1
1000 Brussel
T. +32 2 380 35 40
F: +32 2 380 36 08

Chargé de projet stations
Projectleider stations
ir.Lic.Arch.M.C.Van Campenhout

Directeur de projet
Projectdirecteur
ir. E. Malcorps

STATION VERBOEKHOVEN / VERBOEKHOVEN STATION

TYPE - PLAN

Perspective - Vue de la chaussée d'helmet
Synthesebeeld - Zicht van de helmet sttaat

DISCIPLINE
ARC

N° PLAN
VER.ARC.253.A3

REV.
E

PHASE / FASE
Tranche 5 - PU

N° PROJET / PROJECTNR.
266 860

DATE / DATUM
28-01-2022

VER.ARC.253.A3 - E

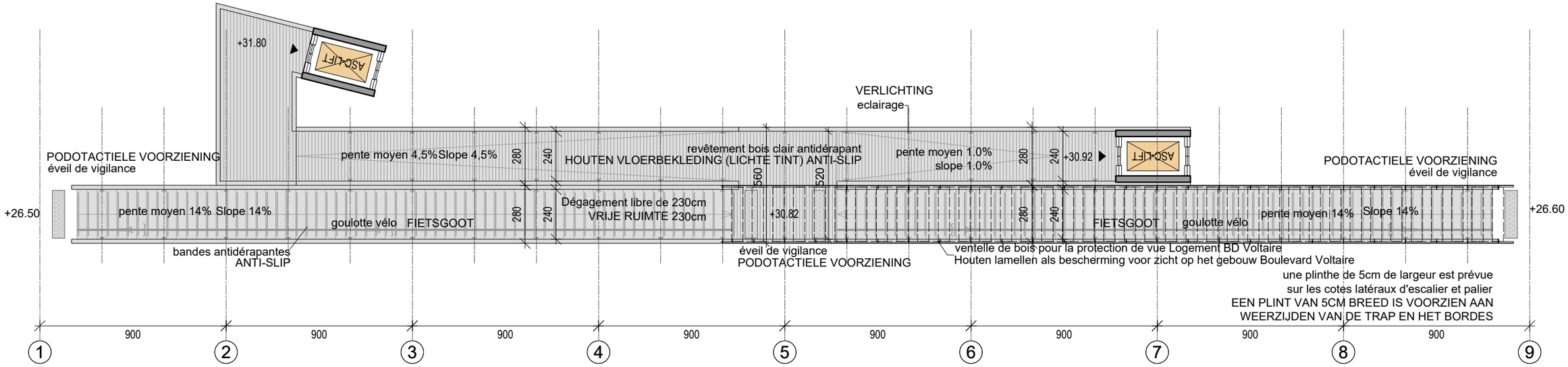

Respecte la réglementation REVALOR - CONFORM DE RICHTLIJNEN REVALOR

Plan passerelle - PLAN Loopbrug 1/200

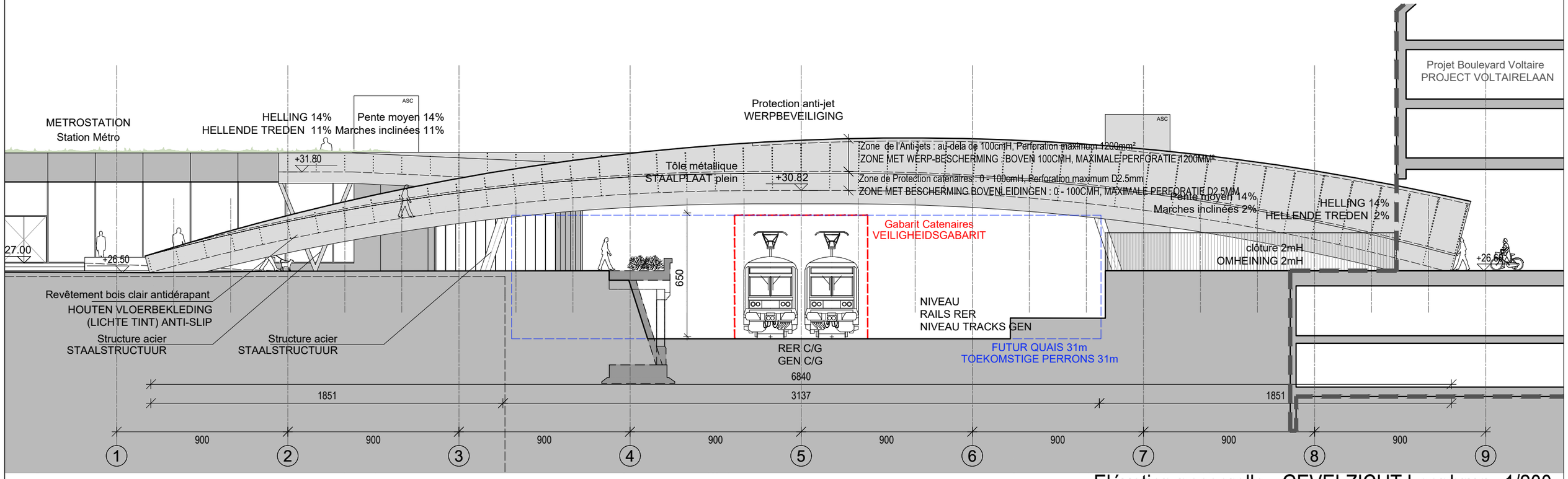

Elévation passerelle - GEVELZICHT Loopbrug 1/200

FOD MOBILITEIT EN VERVOER
SPF MOBILITÉ ET TRANSPORTS
www.mobilit.fgov.be

Maître d'ouvrage - Bouwheer
Samenwerkingsakkoord tussen de Federale Staat
en het Brussels Hoofdstedelijk Gewest van 15/09/1993
Accord de Coopération du 15/09/1993,
entre l'Etat Fédéral et la Région de Bruxelles-Capitale
Rue du Progrès 56 1210 Bruxelles
Vooruitgangstraat 56 1210 Brussel
T : 02/739.06.00 - F : 02/739.06.46

beliris
POUR BRUXELLES
VOOR BRUSSEL
www.beliris.be

Dossier : 1.26.1
Etude de l'extension du réseau de transports en commun de haute performance vers le nord de Bruxelles
Studie voor de uitbreiding van het hoogwaardig openbaar vervoersnet naar het noorden van Brussel
DEMANDE DE PERMIS D'URBANISME
TUNNEL - STATIONS - DEPOT
AANVRAAG VAN EEN STEDENBOUWKUNDIGE VERGUNNING
TUNNEL - STATIONS - DEPOT

Dressé par - Opgemaakt door
BMN
Société Momentanée
Bureau Métro Nord
Rue d'Arenberg 13 bte1
1000 Bruxelles
T: +32 2 380 35 40
F: +32 2 380 36 08
Tijdelijke Handelsvennootschap
Bureau Metro Noord
Arenbergstraat 13 bus1
1000 Brussel
T: +32 2 380 35 40
F: +32 2 380 36 08

Chargé de projet stations
Projectleider stations
ir.Lic.Arch.M.C.Van Campenhout

Directeur de projet
Projectdirecteur
ir. E. Malcorps

STATION VERBOEKHOVEN / VERBOEKHOVEN STATION

TYPE - PLAN
Plan et elevation - Passerelle - Ech.1/200
Plannen, Gevelzicht - Loopbrug - Sch. 1/200

DISCIPLINE
ARC

N° PLAN
VER.ARC.301.A3

REV.
E

PHASE / FASE
Tranche 5 - PU

N° PROJET / PROJECTNR.
266 860

DATE / DATUM
28-01-2022

VER.ARC.301.A3 - E

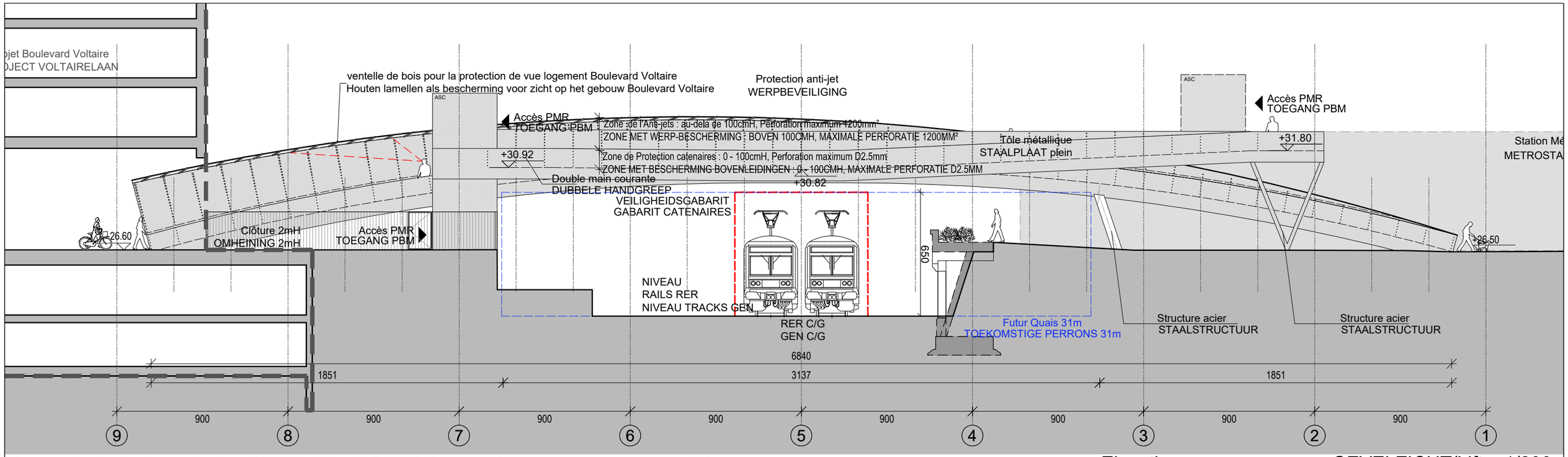

Respecte la réglementation REVALOR - CONFORM DE RICHTLIJNEN REVALOR

Elevation sur ascenceurs - GEVELZICHT/Lift 1/200

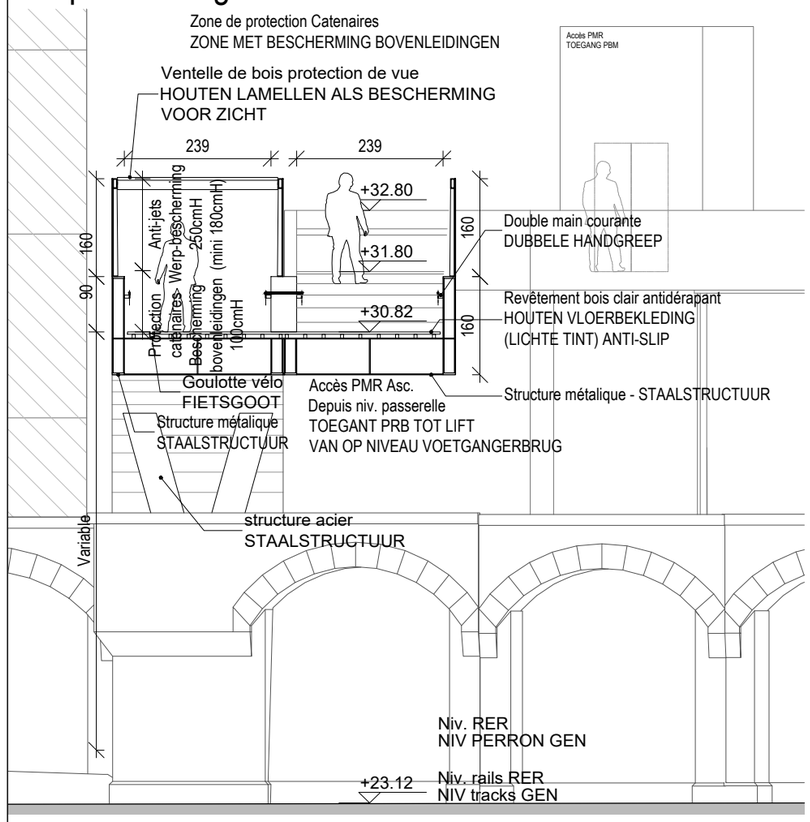

DWARSSNEDE Loopbrug - Coupe transversale passerelle 1/100

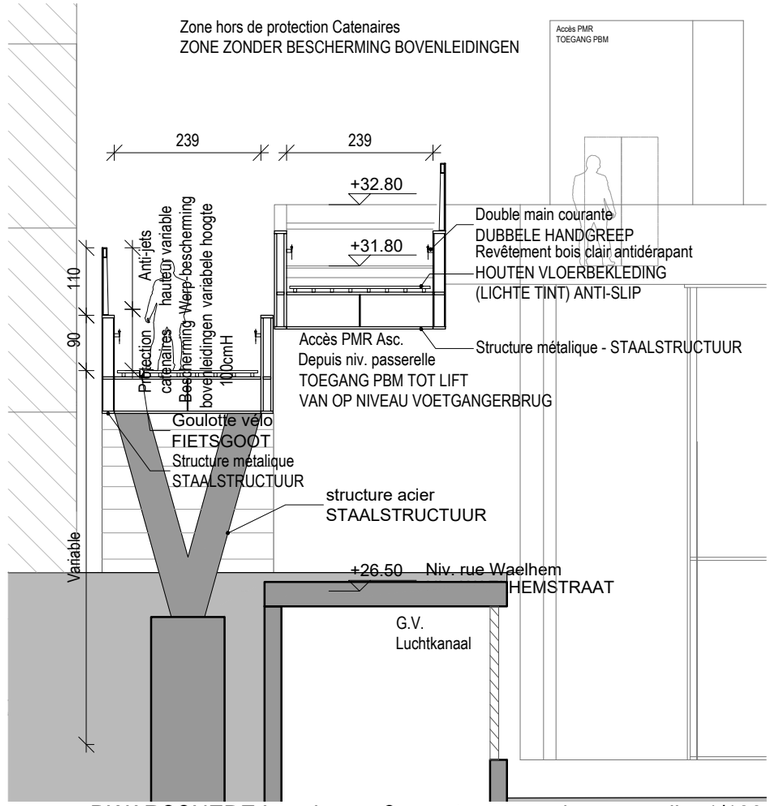

DWARSSNEDE Loopbrug - Coupe transversale passerelle 1/100

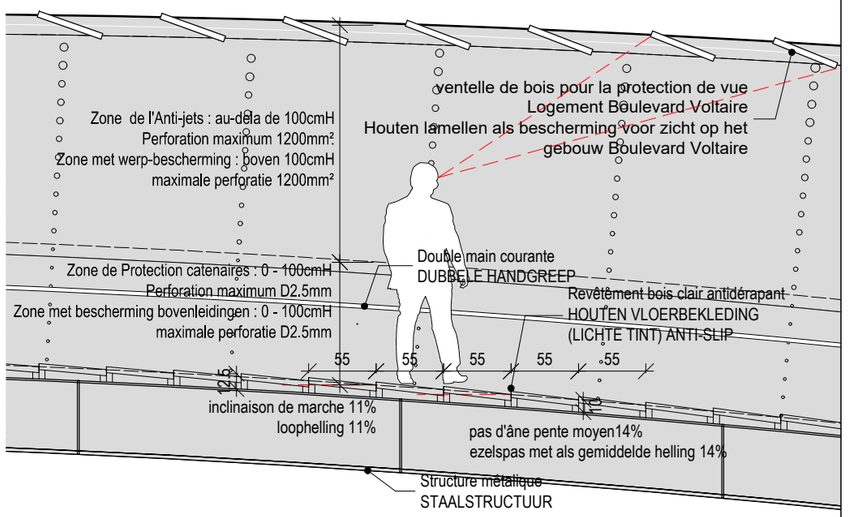

DWARSSNEDE Loopbrug - Coupe transversale passerelle 1/50

FOD MOBILITEIT EN VERVOER
SPF MOBILITÉ ET TRANSPORTS
www.mobilit.fgov.be

Maître d'ouvrage - Bouwheer
Samenwerkingsakkoord tussen de Federale Staat
en het Brussels Hoofdstedelijk Gewest van 15/09/1993
Accord de Coopération du 15/09/1993,
entre l'Etat Fédéral et la Région de Bruxelles-Capitale
Rue du Progrès 56 1210 Bruxelles
Vooruitgangstraat 56 1210 Brussel
T : 02/739.06.00 - F : 02/739.06.46

beliris
POUR BRUXELLES
VOOR BRUSSEL
www.beliris.be

Dossier : 1.26.1
Etude de l'extension du réseau de transports en commun de haute performance vers le nord de Bruxelles
Studie voor de uitbreiding van het hoogwaardig openbaar vervoersnet naar het noorden van Brussel
DEMANDE DE PERMIS D'URBANISME
TUNNEL - STATIONS - DEPOT
AANVRAAG VAN EEN STEDENBOUWKUNDIGE VERGUNNING
TUNNEL - STATIONS - DEPOT

Dressé par - Opgemaakt door
BMN
Société Momentanée
Bureau Métro Nord
Rue d'Arenberg 13 bte1
1000 Bruxelles
T: +32 2 380 35 40
F: +32 2 380 36 08
Tijdelijke Handelsvennootschap
Bureau Metro Noord
Arenbergstraat 13 bus1
1000 Brussel
T: +32 2 380 35 40
F: +32 2 380 36 08
Chargé de projet stations
Projectleider stations
ir.Lic.Arch.M.C.Van Campenhout
Directeur de projet
Projectdirecteur
ir. E. Malcorps

STATION VERBOEKHOVEN / VERBOEKHOVEN STATION

TYPE - PLAN
Elevation et coupes - Passerelle - Ech. 1/50, 1/100, 1/200
Gevelzicht, Dwarssnede - Loopbrug - Sch. 1/50, 1/100, 1/200

DISCIPLINE		PHASE / FASE
ARC		**Tranche 5 - PU**
N° PLAN	REV.	N° PROJET / PROJECTNR.
VER.ARC.302.A3	E	**266 860**
		DATE / DATUM
		28-01-2022

VER.ARC.302.A3 - E

Légende plan situation existante
Legende plan bestaande toestand

- Limite d'intervention - Grens interventiezone
- abc — Tekst - texte
- 123 — Huisnummer reeel - numero de maison reel
- 123 — Huisnummer virtueel - numero de maison virtuel
- 00.000 — Niveau situation existante / Niveau bestaande toestand
- Boordsteen onderkant - bordure niveau inferieur
- Boordsteen bovenkant - bordure niveau superieur
- Boordsteen verlaagd - bordure abaissee
- Boordsteen verzonken - bordure enterree
- Boordsteen inrit - bordure acces
- Straatgoot - filet d eau
- Onverharde zone - zone verte
- Verharding grens - reveterment limite
- Perk - parterre
- Gevel - facade
- Gemene gevel reeel - mitoyen reel
- Gemene gevel virtueel - mitoyen virtuel
- Muur - mur
- Rail
- Bus-of tramhok - abri bus ou tram
- Ventilatierooster - grille de ventilation
- Straatkap divers - taque divers
- Deksel riolering - taque d egout
- Constructie - construction
- Haag - haie
- Afsluiting - cloture
- Straatmeubilair - mobilier
- Hoogtereferentiepunt NGI - borne altimetrique IGN
- Verdichtingspunt GPS - point de polygonation GPS
- Verdichtingspunt - point de polygonation
- Luminaire existant sur façade / Bestaande gevelverlichting
- Mât d'éclairage existant à supprimer / Bestaande verlichtingsmast te verwijderen
- Mât d'éclairage à déplacer / Bestaande verlichtingsmast te verplaatsen
- Mât existant à supprimer / Bestaande mast te verwijderen

- RIV — Type de stationnement - payant/horodateur excepté riverains / Soort parkeren - betalend/parkeermeter uitgezonderd bewoners
- BS — Type de stationnement - réservé aux bus scolaires / Soort parkeren - voorbehouden aan schoolbussen
- POL — Type de stationnement - réservé aux véhicules de police / Soort parkeren - voorbehouden aan politievoertuigen
- LIV — Type de stationnement - réservé aux livraisons / Soort parkeren - voorbehouden aan leveringen
- HOR — Type de stationnement - payant/horodateur / Soort parkeren - betalend/parkeermeter
- HAND1 — Type de stationnement - réservé aux handicapés / Soort parkeren - voorbehouden aan gehandicapten
- TAXI — Type de stationnement - réservé aux taxis / Soort parkeren - voorbehouden aan taxi's
- VIL — Parking pour vélos - VILLO / Fietsenstalling - VILLO
- ZB — Type de stationnement - zone bleue / Soort parkeren - blauwe zone
- BUS — Type de stationnement - réservé aux bus / Soort parkeren - voorbehouden aan bussen
- RES — Type de stationnement - réservé / Soort parkeren - voorbehouden
- P — Parc de stationnement / Parkeerplaats gewoon
- CD — Type de stationnement - réservé aux CD / Soort parkeren - voorbehouden aan CD
- CAM — Type de stationnement - réservé aux véhicules Cambio / Soort parkeren - voorbehouden aan Cambiovoertuigen

- Dolomite / Dolomiet
- Asphalte / Asfalt
- Béton de ciment / Cementbeton
- Pavés / Keien
- Betonstraatstenen / Pierre de rue en béton
- Dalles en béton / Betondallen
- Pierre concassée / Steenslag
- Pierre de taille / Blauwe hardsteen
- Avaloir type Bruxelles / Straatkolk type Brussel
- Gargouille / Watergoot
- Caniveau / Straatgoot
- Chambre de visite égout / Onderzoekskamer riolering
- Chambre de visite (>1m) / Onderzoekskamer (>1m)
- Chambre de visite égout / Onderzoekskamer riolering
- Chambre de visite égout / Onderzoekskamer riolering
- Hydrant / Brandkraan
- Grille de ventilation / Verluchtingsrooster

- Cabine/armoire de distribution (si la dimension est <=1m) / Distributiecabine/-kast (waarvan de dimensie is <=1m)
- Cabine/armoire de distribution (si la dimension est >1m) / Distributiecabine/-kast (waarvan de dimensie is >1m)
- Poteau caténaire / Bovenleidingspaal
- Marquages routier / Wegmarkeringen
- Marquage routier transversal avec passges pour piétons / Dwarse wegmarkering - oversteekplaats voor voetgangers
- Marquage routier (ligne discontinue) pour cyclistes / Wegmarkering (onderbroken lijn) voor fietsers
- Arrêt de tram - marquage au sol transversal / Tramhalte - Dwars grondmarkering
- Logo fiets / Logo vélo
- Ralentisseur de vitesse / Verkeersdrempel
- Alignement de garde-corps / As reiling
- Alignement de potelets/bornes / Uitlijning paaltjes/zuilen
- X : 000000 / Y : 000000 — Toutes les coordonnées sont en Lambert72 / Alle coördinaten zijn in Lambert72
- +00.000m — Tous les niveaux sont en mDNG (Coupes) / Alle hoogtepeilen zijn in mTAW (Snedes)
- Tous les niveaux sont en mDNG (Vue en plan) / Alle hoogtepeilen zijn in mTAW (Planzicht)

- Signalisation routière lumineuse - poteau / Verkeerslicht - paal
- Eclairage public (poteau) / Openbare verlichtingspaal
- Signalisation routière non lumineuse / Onverlichte verkeersborden
- Signalisation routière non lumineuse / Onverlichte verkeersborden
- Poteau arrêt bus/tram / Haltepaal tram/bus
- Auvent tram/bus / Luifel tram/bus
- Banc / Bank
- Potelet / Paaltje
- Horodateur / Parkeerautomaat
- Poubelle/canisette / Vaste vuilnismand/hondentoilet
- Panneau publicitaire / Reclamebord
- Pilier dont la dimension est >1m / Pijler waarvan de dimensie is >1m
- Arbre haute tige / Hoogstamboom
- Arbre haute tige à abatre / te vallen hoogstamboom
- Entrée d'immeuble / Gebouwingang
- Entrée d'immeuble (<1m) sans soupirail / Gebouwingang (<1m) zonder kelderopening
- Soupirail/fenêtre (<1m) / Kelderopening/kelderraam (<1m)
- Porte-à-faux de bâtiment (si le porte-à-faux est >1m) / Gebouw oversteek (waarvan de dimensie is >1m)
- Entree carrossable / Inrit

Forme de la toiture / Vorm van het dak

- TT — Toiture terrasse / Plat dak
- T2V — Toiture à 2 versants / Zadeldak
- T2VC — Toiture à 2 pans en coupe / Schilddak
- T3P — Toiture à 3 pans égaux / Dak met 3 gelijke kanten
- TM — Toiture à la mansart / Mansardedak
- TMO — Toiture monopente / Lessenaarsdak

N° de l'arbre N° van boom	Genre/espèce Genus/soort	Circonférence du tronc à 1,5m (cm) Stamomtrek op 1,5m (cm)	Statut Status	Note Noot
1	Carpinus betulus	25	A abattre / te vellen	
2	Carpinus betulus	24	A abattre / te vellen	
3	Carpinus betulus	50	A abattre / te vellen	Arbre haute tige / Hoogstammige boom
4	Carpinus betulus	25		
5	Carpinus betulus	42	A abattre / te vellen	Arbre haute tige / Hoogstammige boom
6	Carpinus betulus	40	A abattre / te vellen	Arbre haute tige / Hoogstammige boom
7	Carpinus betulus	38	A abattre / te vellen	Arbre haute tige / Hoogstammige boom
8	Carpinus betulus	35		
9	Platanus x acerifolia	70-80		Arbre haute tige / Hoogstammige boom
10	Platanus x acerifolia	70-80		Arbre haute tige / Hoogstammige boom
11	Platanus x acerifolia	70-80		Arbre haute tige / Hoogstammige boom
12	Platanus x acerifolia	70-80		Arbre haute tige / Hoogstammige boom
13	Platanus x acerifolia	70-80		Arbre haute tige / Hoogstammige boom
14	Platanus x acerifolia	70-80		Arbre haute tige / Hoogstammige boom
15	Platanus x acerifolia	75		Arbre haute tige / Hoogstammige boom
16	Platanus x acerifolia	90	A abattre / te vellen	Arbre haute tige / Hoogstammige boom
17	Platanus x acerifolia	75	A abattre / te vellen	Arbre haute tige / Hoogstammige boom
18	Platanus x acerifolia	90		Arbre haute tige / Hoogstammige boom
19	Platanus x acerifolia	80		Arbre haute tige / Hoogstammige boom
20	Platanus x acerifolia	150		Arbre haute tige / Hoogstammige boom
21	Platanus x acerifolia	95		Arbre haute tige / Hoogstammige boom
22	Platanus x acerifolia	125		Arbre haute tige / Hoogstammige boom
23	Platanus x acerifolia	110	A abattre / te vellen	Arbre haute tige / Hoogstammige boom
24	Platanus x acerifolia	125	A abattre / te vellen	Arbre haute tige / Hoogstammige boom
25	Platanus x acerifolia	115	A abattre / te vellen	Arbre haute tige / Hoogstammige boom
26	Platanus x acerifolia	115	A abattre / te vellen	Arbre haute tige / Hoogstammige boom
27	Platanus x acerifolia	172	A abattre / te vellen	Arbre haute tige / Hoogstammige boom
28	Platanus x acerifolia	70-80		Arbre haute tige / Hoogstammige boom
29	Platanus x acerifolia	70-80		Arbre haute tige / Hoogstammige boom
30	Platanus x acerifolia	70-80		Arbre haute tige / Hoogstammige boom
31	Platanus x acerifolia	70-80		Arbre haute tige / Hoogstammige boom
32	Platanus x acerifolia	70-80		Arbre haute tige / Hoogstammige boom
33	Platanus x acerifolia	70-80		Arbre haute tige / Hoogstammige boom
34	Platanus x acerifolia	70-80		Arbre haute tige / Hoogstammige boom
35	Platanus x acerifolia	70-80		Arbre haute tige / Hoogstammige boom
36	Platanus x acerifolia	70-80		Arbre haute tige / Hoogstammige boom
37	Platanus x acerifolia	70-80		Arbre haute tige / Hoogstammige boom
38	Platanus x acerifolia	70-80		Arbre haute tige / Hoogstammige boom
39	Platanus x acerifolia	70-80		Arbre haute tige / Hoogstammige boom
40	Platanus x acerifolia	70-80		Arbre haute tige / Hoogstammige boom
41	Platanus x acerifolia	70-80		Arbre haute tige / Hoogstammige boom
42	Populus nigra	245	A abattre / te vellen	Arbre haute tige / Hoogstammige boom
43	Populus nigra	250	A abattre / te vellen	Arbre haute tige / Hoogstammige boom
44	Populus nigra	280	A abattre / te vellen	Arbre haute tige / Hoogstammige boom
45	Populus nigra	250	A abattre / te vellen	Arbre haute tige / Hoogstammige boom
46	Populus nigra	150	A abattre / te vellen	Arbre haute tige / Hoogstammige boom
47	à déterminer/nog te bepalen	30X3	A abattre / te vellen	
48	Populus nigra	195	A abattre / te vellen	Arbre haute tige / Hoogstammige boom
49	Populus nigra	260	A abattre / te vellen	Arbre haute tige / Hoogstammige boom
50	à déterminer/nog te bepalen	47	A abattre / te vellen	Arbre haute tige / Hoogstammige boom
51	à déterminer/nog te bepalen	50	A abattre / te vellen	Arbre haute tige / Hoogstammige boom
52	à déterminer/nog te bepalen	50	A abattre / te vellen	Arbre haute tige / Hoogstammige boom
53	à déterminer/nog te bepalen	37	A abattre / te vellen	
54	à déterminer/nog te bepalen	53	A abattre / te vellen	Arbre haute tige / Hoogstammige boom
55	à déterminer/nog te bepalen	37	A abattre / te vellen	
56	à déterminer/nog te bepalen	75	A abattre / te vellen	Arbre haute tige / Hoogstammige boom
57	à déterminer/nog te bepalen	40	A abattre / te vellen	Arbre haute tige / Hoogstammige boom
58	à déterminer/nog te bepalen	70	A abattre / te vellen	Arbre haute tige / Hoogstammige boom
59	à déterminer/nog te bepalen	47	A abattre / te vellen	Arbre haute tige / Hoogstammige boom
60	Fraxinus ornus	55	A abattre / te vellen	Arbre haute tige / Hoogstammige boom
61	Fraxinus ornus	55	A abattre / te vellen	Arbre haute tige / Hoogstammige boom
62	Fraxinus ornus	55	A abattre / te vellen	Arbre haute tige / Hoogstammige boom
63	Fraxinus ornus	55	A abattre / te vellen	Arbre haute tige / Hoogstammige boom
64	Fraxinus ornus	55	A abattre / te vellen	Arbre haute tige / Hoogstammige boom
65	Fraxinus ornus	55	A abattre / te vellen	Arbre haute tige / Hoogstammige boom
66	Fraxinus ornus	55	A abattre / te vellen	Arbre haute tige / Hoogstammige boom
67	Fraxinus ornus	65	A abattre / te vellen	Arbre haute tige / Hoogstammige boom
68	Fraxinus ornus	55	A abattre / te vellen	Arbre haute tige / Hoogstammige boom
69	Fraxinus ornus	55	A abattre / te vellen	Arbre haute tige / Hoogstammige boom
70	Fraxinus ornus	55	A abattre / te vellen	Arbre haute tige / Hoogstammige boom
71	Fraxinus ornus	55	A abattre / te vellen	Arbre haute tige / Hoogstammige boom
72	Fraxinus ornus	55	A abattre / te vellen	Arbre haute tige / Hoogstammige boom
73	à déterminer/nog te bepalen	210	A abattre / te vellen	Arbre haute tige / Hoogstammige boom
74	à déterminer/nog te bepalen	190	A abattre / te vellen	Arbre haute tige / Hoogstammige boom
75	à déterminer/nog te bepalen	>40	A abattre / te vellen	Arbre haute tige / Hoogstammige boom

FOD MOBILITEIT EN VERVOER
SPF MOBILITÉ ET TRANSPORTS
www.mobilit.fgov.be

Maître d'ouvrage - Bouwheer
Samenwerkingsakkoord tussen de Federale Staat en het Brussels Hoofdstedelijk Gewest van 15/09/1993
Accord de Coopération du 15/09/1993, entre l'Etat Fédéral et la Région de Bruxelles-Capitale
Rue du Progrès 56 1210 Bruxelles
Vooruitgangstraat 56 1210 Brussel
T : 02/739.06.00 - F : 02/739.06.46

béliris
POUR BRUXELLES
VOOR BRUSSEL
www.beliris.be

Dossier : 1.26.1
Etude de l'extension du réseau de transports en commun de haute performance vers le nord de Bruxelles
Studie voor de uitbreiding van het hoogwaardig openbaar vervoersnet naar het noorden van Brussel
DEMANDE DE PERMIS D'ENVIRONNEMENT
TUNNEL - STATIONS - DEPOT
AANVRAAG VAN EEN OMGEVINGSVERGUNNING
TUNNEL - STATIONS - DEPOT

Dressé par - Opgemaakt door
BMN
Société Momentanée
Bureau Métro Nord
Rue d'Arenberg 13 bte1
1000 Bruxelles
T: +32 2 380 35 40
F: +32 2 380 36 08
Tijdelijke Handelsvennootschap
Bureau Metro Noord
Arenbergstraat 13 bus1
1000 Brussel
T: +32 2 380 35 40
F: +32 2 380 36 08

Chargé de projet stations
Projectleider stations
ir.Lic.Arch.M.C.Van Campenhout

Directeur de projet
Projectdirecteur
ir. E. Malcorps

STATION VERBOEKHOVEN / VERBOEKHOVEN STATION

TYPE - PLAN
Plan de réalisation - situation existante - Légende
Realisatieplan - bestaande toestand - Legenda

DISCIPLINE: **AME**

N° PLAN: VBH.AME.001.1.A3
REV.: E

PHASE / FASE: **Tranche 5 - PE**
N° PROJET / PROJECTNR.: **266 860**
DATE / DATUM: 28-01-2022

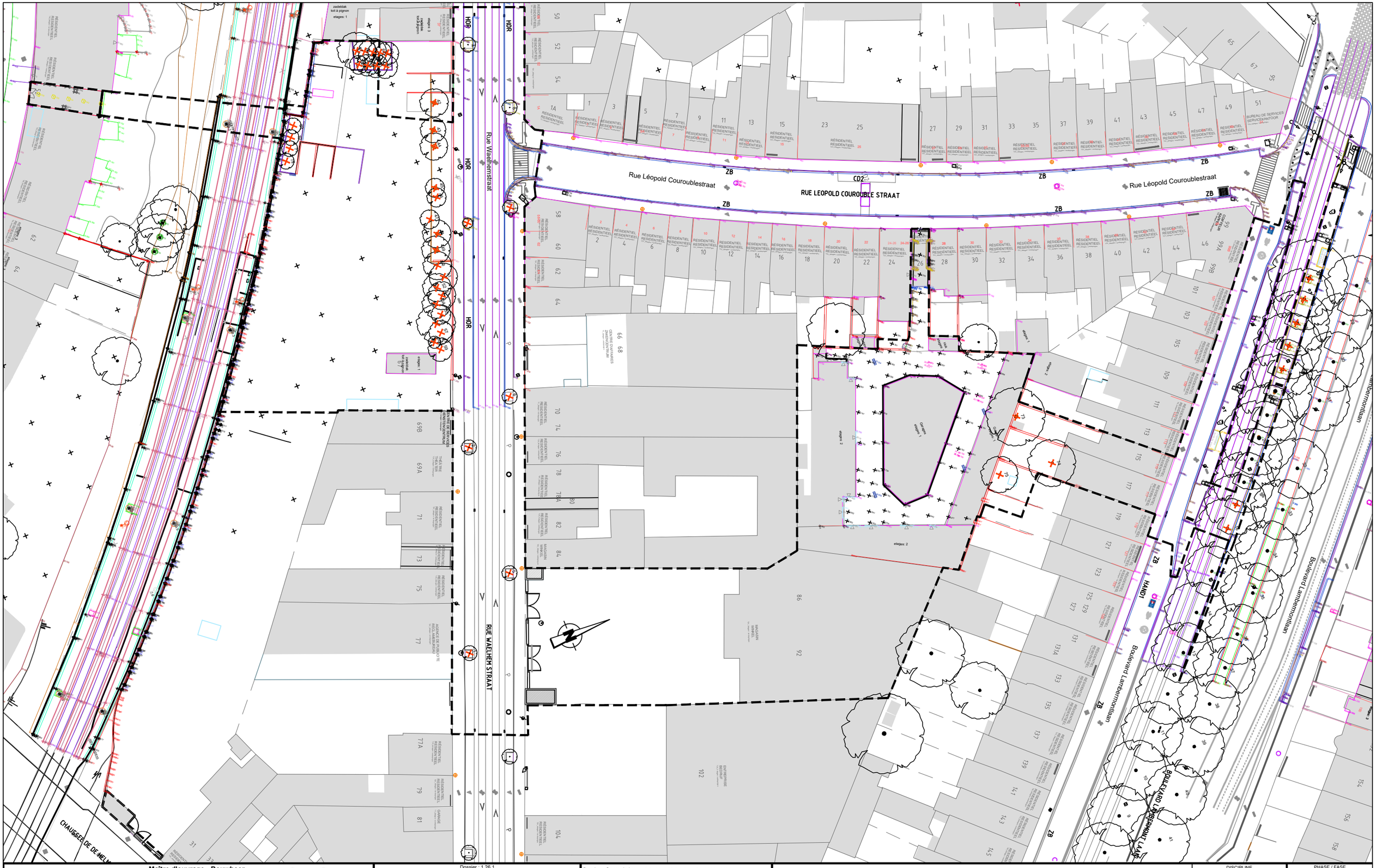

FOD MOBILITEIT EN VERVOER
SPF MOBILITÉ ET TRANSPORTS
www.mobilit.fgov.be

Maître d'ouvrage - Bouwheer
Samenwerkingsakkoord tussen de Federale Staat
en het Brussels Hoofdstedelijk Gewest van 15/09/1993
Accord de Coopération du 15/09/1993,
entre l'Etat Fédéral et la Région de Bruxelles-Capitale
Rue du Progrès 56 1210 Bruxelles
Vooruitgangstraat 56 1210 Brussel
T : 02/739.06.00 - F : 02/739.06.46

beliris
POUR BRUXELLES
VOOR BRUSSEL
www.beliris.be

Dossier : 1.26.1
Etude de l'extension du réseau de transports en commun de haute performance vers le nord de Bruxelles
Studie voor de uitbreiding van het hoogwaardig openbaar vervoersnet naar het noorden van Brussel
DEMANDE DE PERMIS D'ENVIRONNEMENT
TUNNEL - STATIONS - DEPOT
AANVRAAG VAN EEN OMGEVINGSVERGUNNING
TUNNEL - STATIONS - DEPOT

Dressé par - Opgemaakt door
BMN
Société Momentanée
Bureau Métro Nord
Rue d'Arenberg 13 bte1
1000 Bruxelles
T: +32 2 380 35 40
F: +32 2 380 36 08

Tijdelijke Handelsvennootschap
Bureau Metro Noord
Arenbergstraat 13 bus1
1000 Brussel
T: +32 2 380 35 40
F: +32 2 380 36 08

Chargé de projet stations
Projectleider stations
ir.Lic.Arch.M.C.Van Campenhout

Directeur de projet
Projectdirecteur
ir. E. Malcorps

STATION VERBOEKHOVEN / VERBOEKHOVEN STATION

TYPE - PLAN
Plan de réalisation - situation existante
Realisatieplan - bestaande toestand

DISCIPLINE
AME

N° PLAN
VBH.AME.001.2.A3

REV.
E

PHASE / FASE
Tranche 5 - PE

N° PROJET / PROJECTNR.
266 860

DATE / DATUM
28-01-2022

Légende plan situation projetée
Legende plan gewenste toestand

Matériaux
Materialen

- Pavés en béton teinte gris, chaussée
  Betonstraatstenen kleur grijs, weg
- Pavés en béton teinte gris, trottoir
  Betonstraatstenen kleur grijs, voetpad
- Granite, gris, 200x350x100 - pose à joints décalés
  Graniet, grijs, 200x350x100 - halfsteensverband
- Pavé à joint ouvert
  Open voeg kasseien
- Gravier
  Grind
- Dalles gazon - chemin pompiers
  Grasdallen - brandweg
- Asphalte
  Asfalt
- Pavés
  Keien
- Dalle d'éveil à la vigilence
  Noppentegels
- Marquage de guidage
  Geleidelijntegels

Végétaux - Beplantingen

- Arbres à planter
  Te planten bomen
- Arbres existants a préserver
  Bestaande te behouden boom
- Couvre-sol Geranium macrorrhizum
  Bodembedekkers Geranium macrorrhizum
- Gazon
  Gras
- Toiture végétalisée
  Groendak

Signalisation - Signalisatie

- Marquage passage pour piétons
  Oversteekplaats voor voetgangers
- Signaux
  Borden
- Marquage routier
  Rijwegmarkering
- Piste cyclable
  Fietspad
- Piste cyclable marquée
  Fietssuggestiestrook
- Signalisation routière lumineuse - poteau
  Verkeerslicht - paal
- Mât éclairage existant
  Bestaande verlichtingsmast
- Console existant sur façade
  Bestaande verlichtingsmast op gevels
- Console sur façade
  Verlichtingsmast op gevels
- Poteau arrêt bus/tram
  Haltepaal bus/tram

Eléments linéaires - Lineaire elementen

- Avaloir type Bruxelles
  Straatkolk type Brussel
- Bordure en béton type IB 30x20x100cm
  Trottoirbanden in beton type IB 30x20x100cm
- Bordure en béton type IE 27x20x100cm
  Trottoirbanden in beton type IE 27x20x100cm
- Filet d'eau en béton IIE1 20x30x100cm
  Watergreppel in beton IIE1 20x30x100cm

L'aménagement entier de l'espace public se conformisera selon le Règlement Régional d'Urbanisme, approuvé par le Gouvernement bruxellois le 21 novembre 2006 et entré en vigueur le 3 janvier 2007, Titre VII : la voirie, ses accès et ses abords, en phase exécution. Pour ce faire les "Article 4: voies de circulation piétonne", "Article 5: traversées piétonnes" et "Article6: trottoir en saillie ou au droit des entrées carrossables" sont respectés.Les dalles podotactiles et les systèmes de guidage au sol sont indicatif sur ce plan conforme au règlement ci-dessus. Un détail de principe est intégré dans le "cahier des détails A3".

Mobilier urbain et équipements
Straatmeubilair en uitrustingen

- Plateau éléments préfab 100x120cm
  Vluchtheuvel prefab elementen 100x120cm
- Banc
  Bank
- Arceaux vélos
  Fietsbeugels
- Station Villo
  Villo station
- Arceaux vélos cargo
  Fietsbeugels bakfiets
- VéloBox
  FietsBox
- Cabine/armoire de distribution (<=1m)
  Distributiecabine/-kast (<=1m)
- Cabine/armoire de distribution (>1m)
  Distributiecabine/-kast (>1m)
- Poteau caténaire
  Bovenleidingspaal
- Barrières
  Hekken
- Chambre de visite égout
  Onderzoekskamer riolering
- Chambre de visite
  Onderzoekskamer
- Chambre de visite égout
  Onderzoekskamer riolering
- Chambre de visite égout
  Onderzoekskamer riolering
- Hydrant
  Brandkraan
- Potelet
  Paaltje
- Balise souple de route
  Flexibel afzetpaal
- Borne anti bélier
  Anti-Rampaal
- Borne escamotable
  Intrekbare meerpaal
- Horodateur
  Parkeerautomaat
- Poubelle/canisette
  Vaste vuilnismand/hondentoilet
- Panneau publicitaire
  Reclamebord
- Grille de ventilation et désenfumageh (h=1m)
  Verluchtings- en ontrokingsrooster (h=1m)

Divers

- Limite d'intervention
  Grens interventiezone
- 00.00 Niveau project
  Hoogtepeil ontwerp
- Entrée metro
  Ingang metro
- 1 Profil en long 1
  Lengteprofiel 1
- 1 Profil en travers 1
  Dwarsprofiel 1
- 1 Coupe en travers type 1
  Typedwarsprofiel 1
- 1% Pourcentage d'écoulement des eaux
  Afwateringspercentage
- Entrée carrossable
  Inrit

De volledige vooropgestelde publieke ruimte wordt conform de gewestelijke stedenbouwkundige verordening, goedgekeurd door de Brusselse regering aangenomen op 21 november 2006 en in werking op 3 januari 2007, Titel VII: De wegen, de toegangen ertoe en de naaste omgeving ervan, gesteld in uitvoeringsfase. Hiervoor wordt voldaan aan "Artikel 4: voetgangerswegen", "Artikel 5: zebrapaden" en "Artikel 6: verhoogd trottoir of trottoir ter hoogte van berijdbare opritten".
De podotactiele tegels en geleidingssystemen op de grond worden ter indicatie aangeduid op dit plan conform aan bovenvermelde reglementering ter zake.bEen principedetail is geïntegreerd in de "detailbundel A3".

N° de l'arbre N° van boom	Genre/espèce Genus/soort	Circonférence du tronc à 1,5m (cm) Stamomtrek op 1,5m (cm)	Statut Status	Note Noot
4	Carpinus betulus	25		
8	Carpinus betulus	35		
9	Platanus x acerifolia	70-80		Arbre haute tige / Hoogstammige boom
10	Platanus x acerifolia	70-80		Arbre haute tige / Hoogstammige boom
11	Platanus x acerifolia	70-80		Arbre haute tige / Hoogstammige boom
12	Platanus x acerifolia	70-80		Arbre haute tige / Hoogstammige boom
13	Platanus x acerifolia	70-80		Arbre haute tige / Hoogstammige boom
14	Platanus x acerifolia	70-80		Arbre haute tige / Hoogstammige boom
15	Platanus x acerifolia	75		Arbre haute tige / Hoogstammige boom
18	Platanus x acerifolia	90		Arbre haute tige / Hoogstammige boom
19	Platanus x acerifolia	80		Arbre haute tige / Hoogstammige boom
20	Platanus x acerifolia	150		Arbre haute tige / Hoogstammige boom
21	Platanus x acerifolia	95		Arbre haute tige / Hoogstammige boom
22	Platanus x acerifolia	125		Arbre haute tige / Hoogstammige boom
28	Platanus x acerifolia	70-80		Arbre haute tige / Hoogstammige boom
29	Platanus x acerifolia	70-80		Arbre haute tige / Hoogstammige boom
30	Platanus x acerifolia	70-80		Arbre haute tige / Hoogstammige boom
31	Platanus x acerifolia	70-80		Arbre haute tige / Hoogstammige boom
32	Platanus x acerifolia	70-80		Arbre haute tige / Hoogstammige boom
33	Platanus x acerifolia	70-80		Arbre haute tige / Hoogstammige boom
34	Platanus x acerifolia	70-80		Arbre haute tige / Hoogstammige boom
35	Platanus x acerifolia	70-80		Arbre haute tige / Hoogstammige boom
36	Platanus x acerifolia	70-80		Arbre haute tige / Hoogstammige boom
37	Platanus x acerifolia	70-80		Arbre haute tige / Hoogstammige boom
38	Platanus x acerifolia	70-80		Arbre haute tige / Hoogstammige boom
39	Platanus x acerifolia	70-80		Arbre haute tige / Hoogstammige boom
40	Platanus x acerifolia	70-80		Arbre haute tige / Hoogstammige boom
41	Platanus x acerifolia	70-80		Arbre haute tige / Hoogstammige boom
A	Plantanus X acerifolia	20-25	nouvel arbre / nieuwe boom	Nombre total / Totaal aantal_3
B	Prunus padus	20-25	nouvel arbre / nieuwe boom	Nombre total / Totaal aantal_4
C	Prunus avium	20-25	nouvel arbre / nieuwe boom	Nombre total / Totaal aantal_3
D	Tilia cordata	20-25	nouvel arbre / nieuwe boom	Nombre total / Totaal aantal_1
E	Salix caprea	15-20	nouvel arbre / nieuwe boom	Nombre total / Totaal aantal_5
F	Cornus mas	15-20	nouvel arbre / nieuwe boom	Nombre total / Totaal aantal_4
G	Betula nigra	20-25	nouvel arbre / nieuwe boom	Nombre total / Totaal aantal_6
H	Crataegus monogyna	15-20	nouvel arbre / nieuwe boom	Nombre total / Totaal aantal_2
I	Acer campestre	20-25	nouvel arbre / nieuwe boom	Nombre total / Totaal aantal_3
L	Magnolia kobus	20-25	nouvel arbre / nieuwe boom	Nombre total / Totaal aantal_2
M	Carpinus betulus	20-25	nouvel arbre / nieuwe boom	Nombre total / Totaal aantal_5

FOD MOBILITEIT EN VERVOER
SPF MOBILITÉ ET TRANSPORTS
www.mobilit.fgov.be

Maître d'ouvrage - Bouwheer
Samenwerkingsakkoord tussen de Federale Staat en het Brussels Hoofdstedelijk Gewest van 15/09/1993
Accord de Coopération du 15/09/1993,
entre l'Etat Fédéral et la Région de Bruxelles-Capitale
Rue du Progrès 56 1210 Bruxelles
Vooruitgangstraat 56 1210 Brussel
T : 02/739.06.00 - F : 02/739.06.46

beliris
POUR BRUXELLES
VOOR BRUSSEL
www.beliris.be

Dossier : 1.26.1
Etude de l'extension du réseau de transports en commun de haute performance vers le nord de Bruxelles
Studie voor de uitbreiding van het hoogwaardig openbaar vervoersnet naar het noorden van Brussel
DEMANDE DE PERMIS D'ENVIRONNEMENT
TUNNEL - STATIONS - DEPOT
AANVRAAG VAN EEN OMGEVINGSVERGUNNING
TUNNEL - STATIONS - DEPOT

Dressé par - Opgemaakt door
BMN
Société Momentanée
Bureau Métro Nord
Rue d'Arenberg 13 bte1
1000 Bruxelles
T: +32 2 380 35 40
F: +32 2 380 36 08
Tijdelijke Handelsvennootschap
Bureau Metro Noord
Arenbergstraat 13 bus1
1000 Brussel
T: +32 2 380 35 40
F: +32 2 380 36 08
Chargé de projet stations
Projectleider stations
ir.Lic.Arch.M.C.Van Campenhout
Directeur de projet
Projectdirecteur
ir. E. Malcorps

STATION VERBOEKHOVEN / VERBOEKHOVEN STATION

TYPE - PLAN
Plan de réalisation - situation projetée - Légende
Realisatieplan - gewenste toestand - Legenda

DISCIPLINE: **AME**
N° PLAN: VBH.AME.002.1.A3
REV.: E
PHASE / FASE: **Tranche 5 - PE**
N° PROJET / PROJECTNR.: **266 860**
DATE / DATUM: 28-01-2022

FOD MOBILITEIT EN VERVOER
SPF MOBILITÉ ET TRANSPORTS
www.mobilit.fgov.be

Maître d'ouvrage - Bouwheer
Samenwerkingsakkoord tussen de Federale Staat
en het Brussels Hoofdstedelijk Gewest van 15/09/1993
Accord de Coopération du 15/09/1993,
entre l'Etat Fédéral et la Région de Bruxelles-Capitale
Rue du Progrès 56 1210 Bruxelles
Vooruitgangstraat 56 1210 Brussel
T : 02/739.06.00 - F : 02/739.06.46

beliris
POUR BRUXELLES
VOOR BRUSSEL
www.beliris.be

Dossier : 1.26.1

Etude de l'extension du réseau de transports en commun de haute performance vers le nord de Bruxelles
Studie voor de uitbreiding van het hoogwaardig openbaar vervoersnet naar het noorden van Brussel
DEMANDE DE PERMIS D'ENVIRONNEMENT
TUNNEL - STATIONS - DEPOT
AANVRAAG VAN EEN OMGEVINGSVERGUNNING
TUNNEL - STATIONS - DEPOT

Dressé par - Opgemaakt door
BMN
Société Momentanée
Bureau Métro Nord
Rue d'Arenberg 13 bte1
1000 Bruxelles
T: +32 2 380 35 40
F: +32 2 380 36 08
Tijdelijke Handelsvennootschap
Bureau Metro Noord
Arenbergstraat 13 bus1
1000 Brussel
T: +32 2 380 35 40
F: +32 2 380 36 08

Chargé de projet stations
Projectleider stations
ir.Lic.Arch.M.C.Van Campenhout

Directeur de projet
Projectdirecteur
ir. E. Malcorps

STATION VERBOEKHOVEN / VERBOEKHOVEN STATION

TYPE - PLAN

Plan de réalisation - situation projetée
Realisatieplan - gewenste toestand

DISCIPLINE: **AME**

N° PLAN: VBH.AME.002.2.A3

REV.: E

PHASE / FASE: **Tranche 5 - PE**

N° PROJET / PROJECTNR.: **266 860**

DATE / DATUM: 28-01-2022



FOD MOBILITEIT EN VERVOER
SPF MOBILITÉ ET TRANSPORTS
www.mobilit.fgov.be

Maître d'ouvrage - Bouwheer
Samenwerkingsakkoord tussen de federale staat
en het Brussels Hoofdstedelijk Gewest van 15/09/1993
Accord de Coopération du 15/09/1993,
entre l'Etat fédéral et la Région Bruxelles-Capitale
Rue du Progrès 56 1210 Bruxelles
Vooruitgangstraat 56 1210 Brussel
T:02/277.31.11

bêliris
POUR BRUXELLES
VOOR BRUSSEL
www.beliris.be

Dossier : 1.26.1
Etude de l'extension du réseau de transports en commun de haute performance vers le nord de Bruxelles
Studie voor de uitbreiding van het openbaarvervoernet met hoge prestaties naar het Noorden van Brussel
DEMANDE DE PERMIS D'URBANISME
TUNNEL - STATIONS - DEPOT
AANVRAAG VAN EEN STEDENBOUWKUNDIGE VERGUNNING
TUNNEL - STATIONS - DEPOT

Dressé par - Opgemaakt door BMN

Société Momentanée
Bureau Métro Nord
rue d'Arenberg 13 bte1
1000 Bruxelles
T +32 2 380 35 40
F +32 2 680 36 08

Tijdelijke Handelsvennootschap
Bureau Letro Noord
Arenbergstraat 13 bus1
1000 Brussel
T +32 2 380 35 40
F +32 2 680 36 08

Chargé de projet stations
Projectleider stations
ir.Lic.Arch.M.C.Van Campenhout

Directeur de projet
Projectdirecteur
ir. E. Malcorps

STATION VERBOEKHOVEN / VERBOEKHOVEN STATION

TYPE - PLAN
Plan Régional D'Affectation
Gewestelijk Bestemmingsplan

DISCIPLINE
AME

N° PLAN
VER.AME.008.A3

REV
E

PHASE/FASE
Tranche 5- PU

N°PROJET/PROJECTNR.
266 860

DATE/DATUM
28-01-2022

BMN-VER-AME-008 - E

Lengteprofiel 1

T.A.W. 20.00m

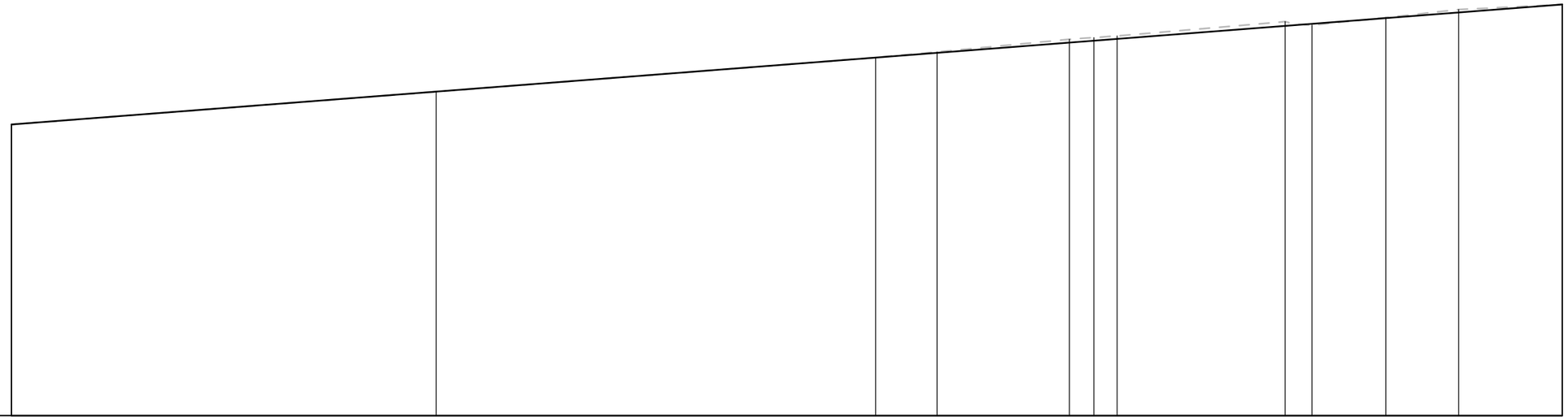

Waelhem

Profielnummer																
Cumulafstand	00.00	42.59	86.66	92.81	106.09	108.54	110.88	127.71	130.41	137.81	145.12	155.51				
Bestaand maaiveld	25.84	26.50	27.19	27.30	27.55	27.59	27.62	27.91	27.83	27.99	28.15	28.25				
Ontworpen hoogte																
Hellingen																
Horizontaal alignement																

FOD MOBILITEIT EN VERVOER
SPF MOBILITÉ ET TRANSPORTS
www.mobilit.fgov.be

Maître d'ouvrage - Bouwheer
Samenwerkingsakkoord tussen de Federale Staat
en het Brussels Hoofdstedelijk Gewest van 15/09/1993
Accord de Coopération du 15/09/1993,
entre l'Etat Fédéral et la Région de Bruxelles-Capitale
Rue du Progrès 56 1210 Bruxelles
Vooruitgangstraat 56 1210 Brussel
T : 02/739.06.00 - F : 02/739.06.46

beliris
POUR BRUXELLES
VOOR BRUSSEL
www.beliris.be

Dossier : 1.26.1
Etude de l'extension du réseau de transports en commun de haute performance vers le nord de Bruxelles
Studie voor de uitbreiding van het hoogwaardig openbaar vervoersnet naar het noorden van Brussel
DEMANDE DE PERMIS D'ENVIRONNEMENT
TUNNEL - STATIONS - DEPOT
AANVRAAG VAN EEN OMGEVINGSVERGUNNING
TUNNEL - STATIONS - DEPOT

Dressé par - Opgemaakt door
BMN
Société Momentanée
Bureau Métro Nord
Rue d'Arenberg 13 bte1
1000 Bruxelles
T: +32 2 380 35 40
F: +32 2 380 36 08
Tijdelijke Handelsvennootschap
Bureau Metro Noord
Arenbergstraat 13 bus1
1000 Brussel
T: +32 2 380 35 40
F: +32 2 380 36 08

Chargé de projet stations
Projectleider stations
ir.Lic.Arch.M.C.Van Campenhout

Directeur de projet
Projectdirecteur
ir. E. Malcorps

STATION VERBOEKHOVEN / VERBOEKHOVEN STATION

TYPE - PLAN
Plan de réalisation - profil en long
Realisatieplan - lengteprofielen

DISCIPLINE
AME

N° PLAN
VBH.AME.031.A3

REV.
E

PHASE / FASE
Tranche 5 - PE

N° PROJET / PROJECTNR.
266 860

DATE / DATUM
28-01-2022

dwarsprofiel 1
T.A.W. 23.00m

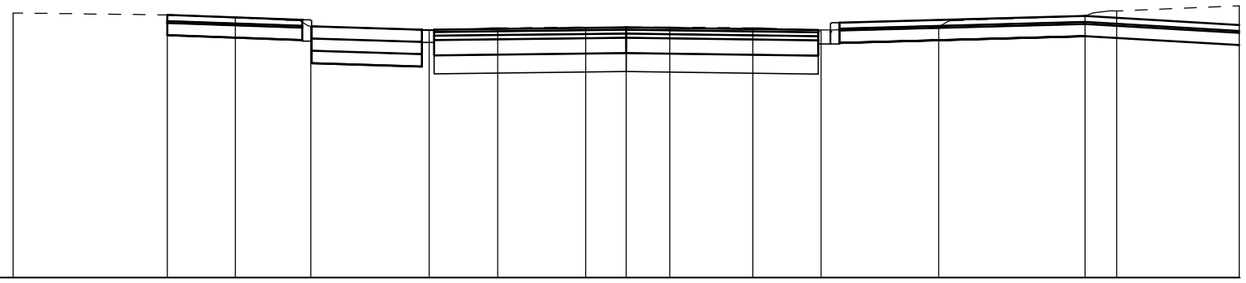

Best. Hoogte	27.31	27.28	27.24	27.10	27.04	27.07	27.08	27.08	27.08	27.07	27.04	27.09	27.27	27.35	27.43
Ontw. Hoogte															
Tussenafstand															

dwarsprofiel 2
T.A.W. 24.00m

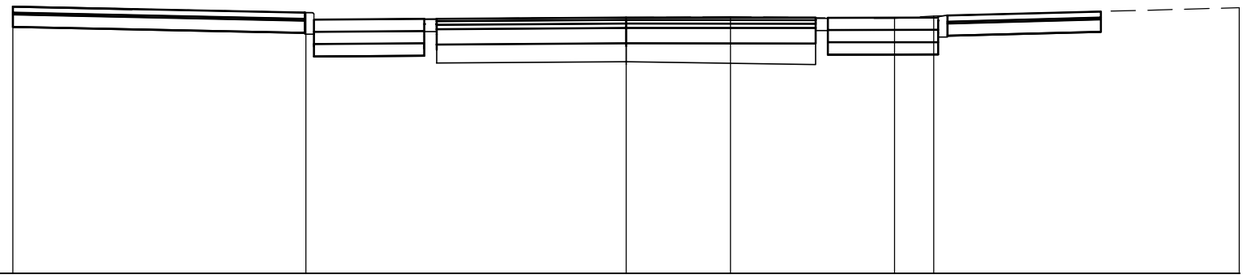

Best. Hoogte	28.35	28.14	28.17	28.18	28.16	28.19	28.33
Ontw. Hoogte							
Tussenafstand							

FOD MOBILITEIT EN VERVOER
SPF MOBILITÉ ET TRANSPORTS
www.mobilit.fgov.be

Maître d'ouvrage - Bouwheer
Samenwerkingsakkoord tussen de Federale Staat
en het Brussels Hoofdstedelijk Gewest van 15/09/1993
Accord de Coopération du 15/09/1993,
entre l'Etat Fédéral et la Région de Bruxelles-Capitale
Rue du Progrès 56 1210 Bruxelles
Vooruitgangstraat 56 1210 Brussel
T : 02/739.06.00 - F : 02/739.06.46

beliris
POUR BRUXELLES
VOOR BRUSSEL
www.beliris.be

Dossier : 1.26.1
Etude de l'extension du réseau de transports en commun de haute performance vers le nord de Bruxelles
Studie voor de uitbreiding van het hoogwaardig openbaar vervoersnet naar het noorden van Brussel
DEMANDE DE PERMIS D'ENVIRONNEMENT
TUNNEL - STATIONS - DEPOT
AANVRAAG VAN EEN OMGEVINGSVERGUNNING
TUNNEL - STATIONS - DEPOT

Dressé par - Opgemaakt door
BMN
Société Momentanée
Bureau Métro Nord
Rue d'Arenberg 13 bte1
1000 Bruxelles
T: +32 2 380 35 40
F: +32 2 380 36 08
Tijdelijke Handelsvennootschap
Bureau Metro Noord
Arenbergstraat 13 bus1
1000 Brussel
T: +32 2 380 35 40
F: +32 2 380 36 08
Chargé de projet stations
Projectleider stations
ir.Lic.Arch.M.C.Van Campenhout
Directeur de projet
Projectdirecteur
ir. E. Malcorps

STATION VERBOEKHOVEN / VERBOEKHOVEN STATION

TYPE - PLAN
Plan de réalisation - profil en travers
Realisatieplan - dwarsprofielen

DISCIPLINE
AME

N° PLAN
VBH.AME.032.A3

REV.
E

PHASE / FASE
Tranche 5 - PE

N° PROJET / PROJECTNR.
266 860

DATE / DATUM
28-01-2022

Typedwarsprofiel - Profil en travers type 1
Rue Waelhemstraat

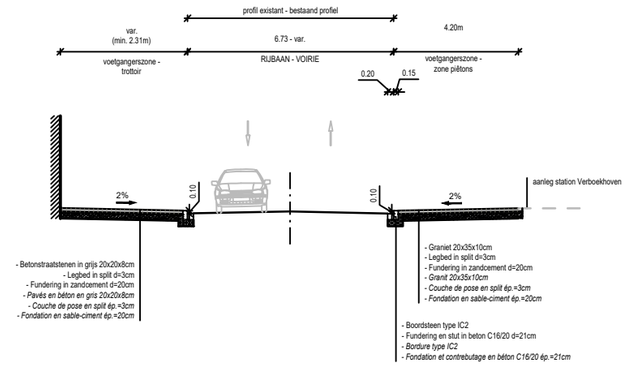

Typedwarsprofiel - Profil en travers type 2
Rue Waelhemstraat

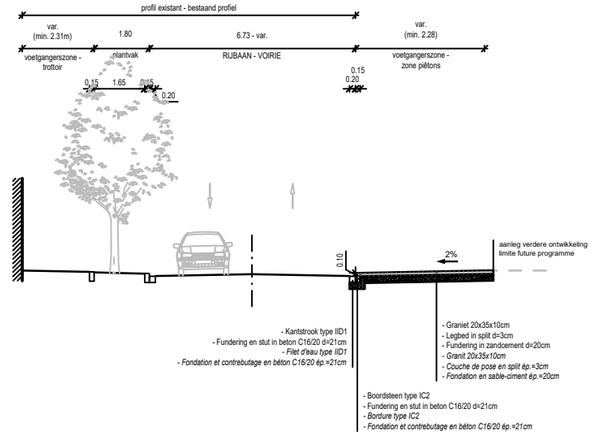

Typedwarsprofiel - Profils en travers type 3
Boulevard Lambermontlaan

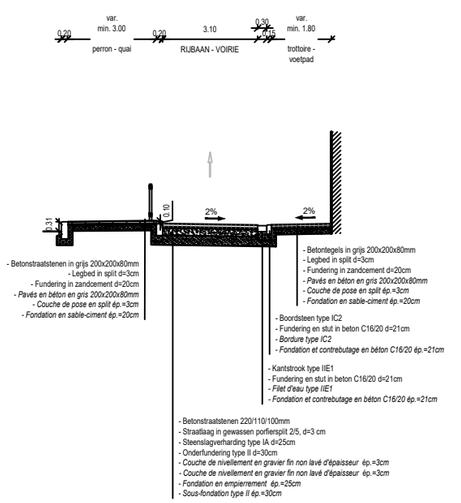

Typedwarsprofiel - Profils en travers type 4
Quai tram - Perron tram Boulevard Lambermontlaan

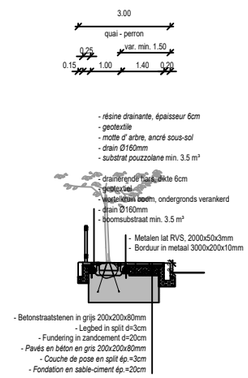

FOD MOBILITEIT EN VERVOER
SPF MOBILITÉ ET TRANSPORTS
www.mobilit.fgov.be

Maître d'ouvrage - Bouwheer
Samenwerkingsakkoord tussen de Federale Staat
en het Brussels Hoofdstedelijk Gewest van 15/09/1993
Accord de Coopération du 15/09/1993,
entre l'Etat Fédéral et la Région de Bruxelles-Capitale
Rue du Progrès 56 1210 Bruxelles
Vooruitgangstraat 56 1210 Brussel
T : 02/739.06.00 - F : 02/739.06.46

beliris
POUR BRUXELLES
VOOR BRUSSEL
www.beliris.be

Dossier : 1.26.1
Etude de l'extension du réseau de transports en commun de haute performance vers le nord de Bruxelles
Studie voor de uitbreiding van het hoogwaardig openbaar vervoersnet naar het noorden van Brussel
DEMANDE DE PERMIS D'ENVIRONNEMENT
TUNNEL - STATIONS - DEPOT
AANVRAAG VAN EEN OMGEVINGSVERGUNNING
TUNNEL - STATIONS - DEPOT

Dressé par - Opgemaakt door
BMN
Société Momentanée
Bureau Métro Nord
Rue d'Arenberg 13 bte1
1000 Bruxelles
T: +32 2 380 35 40
F: +32 2 380 36 08
Tijdelijke Handelsvennootschap
Bureau Metro Noord
Arenbergstraat 13 bus1
1000 Brussel
T: +32 2 380 35 40
F: +32 2 380 36 08

Chargé de projet stations
Projectleider stations
ir.Lic.Arch.M.C.Van Campenhout

Directeur de projet
Projectdirecteur
ir. E. Malcorps

STATION VERBOEKHOVEN / VERBOEKHOVEN STATION

TYPE - PLAN
Plan de réalisation - Profils type
Realisatieplan - Typeprofielen

DISCIPLINE
AME

N° PLAN
VBH.AME.033.A3

REV.
E

PHASE / FASE
Tranche 5 - PE

N° PROJET / PROJECTNR.
266 860

DATE / DATUM
28-01-2022

Maître d'ouvrage - Bouwheer

FOD MOBILITEIT EN VERVOER
SPF MOBILITÉ ET TRANSPORTS

beliris
POUR BRUXELLES
VOOR BRUSSEL

Accord de Coopération du 15/09/1993, entre l'Etat fédéral et la Région de Bruxelles-Capitale
Samenwerkingsakkoord tussen de federale staat en het Brussels Hoofdstedelijk Gewest van 15/09/1993

www.mobilit.fgov.be

Rue du Progrès 56 1210 Bruxelles
Vooruitgangstraat 56 1210 Brussel
T : 02/277.31.11

www.beliris.be

Dossier : 1.26.1

Extension du réseau de transports en commun de haute performance vers le nord de Bruxelles

Uitbreiding van het hoogperformant openbaar vervoersnetwerk naar het Noorden van Brussel

DEMANDE DE PERMIS D'URBANISME
TUNNEL - STATIONS - DEPOT
AANVRAAG VAN EEN STEDENBOUWKUNDIGE VERGUNNING
TUNNEL - STATIONS - DEPOT

Dressé par
Opgemaakt door

BMN

Tijdelijke Handelsvennootschap
Bureau Metro Noord
Arenbergstraat 13 bus1
1000 Brussel

Société Momentanée
Bureau Métro Nord
Rue d'Arenberg 13 bte1
1000 Bruxelles
T: +32 2 380 35 40
F: +32 2 380 36 08

Chargé de projet stations
Projectleider stations
ir.Lic.Arch.M.C.Van Campenhout

Directeur de projet
Projectdirecteur
ir. E. Malcorps

Vérifié par le chef de projet
Nagekeken door de projectleider
ir. Jérôme Noël
Signature et date : voir "BMN_Liste des plans PU et PE 28_01_22"
telle qu'établie le 28/01/2022
Handtekening en datum : zie "BMN_Liste des plans PU et PE 28_01_22"
zoals opgesteld op 28/01/2022

Proposé par le fonctionnaire dirigeant
Voorgesteld door de leidend ambtenaar
ir. B.Timmermans
Signature et date : voir "BMN_Liste des plans PU et PE 28_01_22"
telle qu'établie le 28/01/2022
Handtekening en datum : zie "BMN_Liste des plans PU et PE 28_01_22"
zoals opgesteld op 28/01/2022

Approuvé par le Conseiller-général
Goedgekeurd door de Adviseur-generaal
ir. X. Bindels
Signature et date : voir "BMN_Liste des plans PU et PE 28_01_22"
telle qu'établie le 28/01/2022
Handtekening en datum : zie "BMN_Liste des plans PU et PE 28_01_22"
zoals opgesteld op 28/01/2022

				----	----		----
				----	----		----
E	28-01-2022	Amendement suite à l'E.I.	JHA	E	28-01-2022	Wijziging dossier ten gevolge van E.S.	JHA
D	31-10-2018	Plan/note modifié(e) suivant l'article 177/1 du CoBAT	JHA	D	31-10-2018	Wijziging plannen/nota vlgs. artikel 177/1 van het BWRO	JHA
C	28-02-2017	Dépôt de permis	IA	C	28-02-2017	Indiening vergunning	IA
B	13-01-2017	Adaptations selon remarques Beliris / Sweco	JHA	B	13-01-2017	Aanpassingen volgens opmerkingen Beliris / Sweco	JHA
A	13-12-2016	Première diffusion	DPA	A	13-12-2016	Eerste uitgave	DPA
REV	DATE	DESCRIPTION	DES	REV	DATUM	BESCHRIJVING	TEK

STATION VERBOEKHOVEN / VERBOEKHOVEN STATION

TYPE - PLAN		ING	N° PROJET / PROJECTNR	ECH / SCH
CAHIER DES DETAILS DETAILBUNDEL		DPA	266 860	-
DISCIPLINE	PHASE / FASE	DES/TEK	N° PLAN	REV
AME	Tranche 5 - PU	JHA	VER.AME.091	E

BMN-VER-AME-DW-591 - E

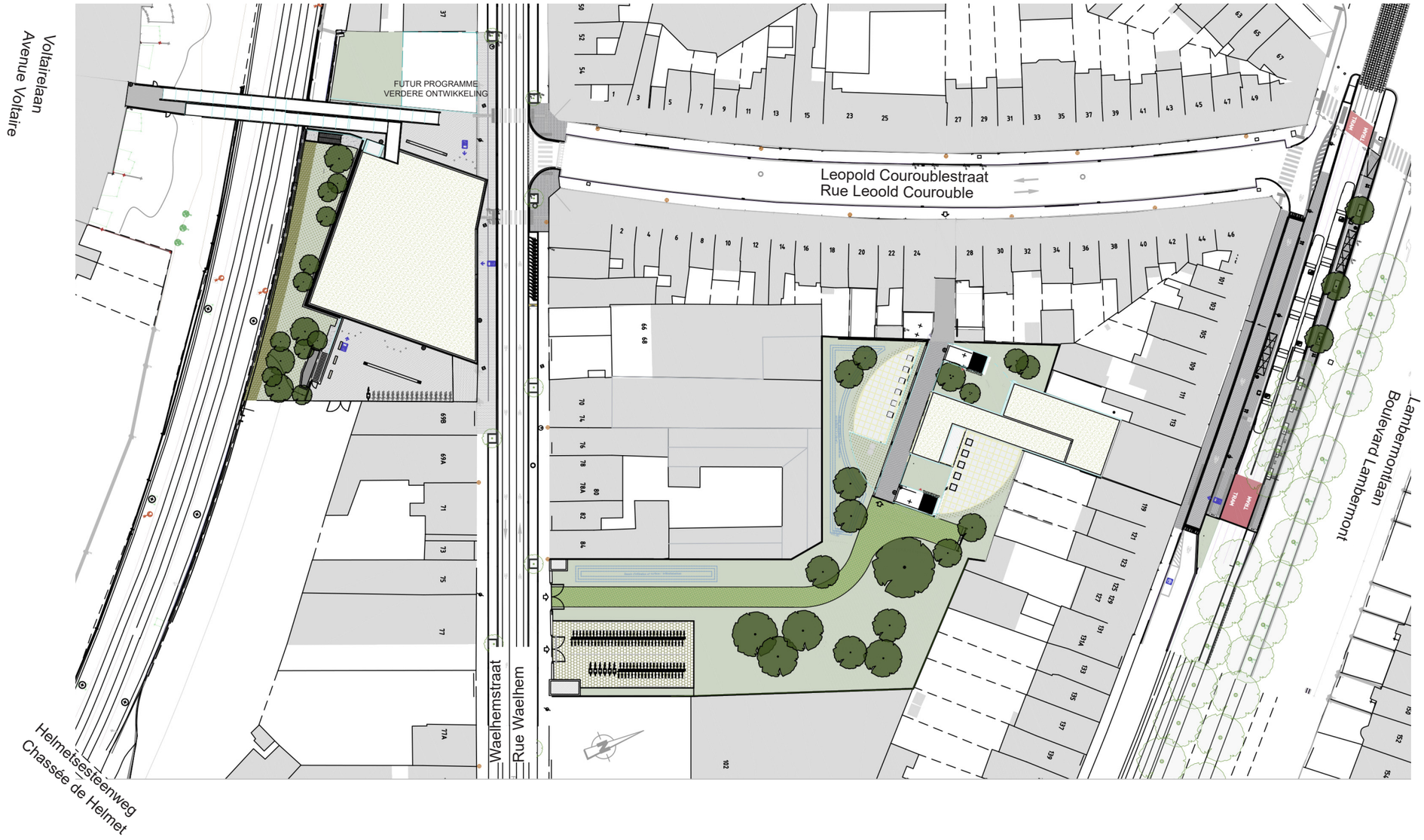

Maître d'ouvrage - Bouwheer
Samenwerkingsakkoord tussen de Federale Staat
en het Brussels Hoofdstedelijk Gewest van 15/09/1993
Accord de Coopération du 15/09/1993,
entre l'Etat Fédéral et la Région de Bruxelles-Capitale

FOD MOBILITEIT EN VERVOER
SPF MOBILITÉ ET TRANSPORTS
www.mobilit.fgov.be

beliris
POUR BRUXELLES
VOOR BRUSSEL
www.beliris.be

Dossier : 1.26.1
Etude de l'extension du réseau de transports en commun de haute performance vers le nord de Bruxelles
Studie voor de uitbreiding van het hoogwaardig openbaar vervoersnet naar het noorden van Brussel
DEMANDE DE PERMIS D'ENVIRONNEMENT
TUNNEL - STATIONS - DEPOT
AANVRAAG VAN EEN OMGEVINGSVERGUNNING
TUNNEL - STATIONS - DEPOT

Dressé par - Opgemaakt door
BMN
Société Momentanée
Bureau Méro Nord
Rue d'Arenberg 13 bte1
1000 Bruxelles
T: +32 2 380 35 40
F: +32 2 380 36 08
Tijdelijke Handelsvennootschap
Bureau Metro Noord
Arenbergstraat 13 bus1
1000 Brussel
T: +32 2 380 35 40
F: +32 2 380 36 08

Chargé de projet stations
Projectleider stations
ir.Lic.Arch.M.C.Van Campenhout

Directeur de projet
Projectdirecteur
ir. E. Malcorps

VERBOEKHOVEN Aménagement de surface - Bovenaanleg

TYPE - PLAN
CAHIER DES DETAILS - DETAILBUNDEL

DISCIPLINE
AME

N° PLAN
VER.AME.091

REV.
E

PHASE / FASE
Tranche 5 - PU

N° PROJET / PROJECTNR.
266 860

DATE / DATUM
28-01-2022

Plan/note modifié(e) suivant l'article 177/1 du CoBAT

VERHARDINGEN - REVÊTEMENTS

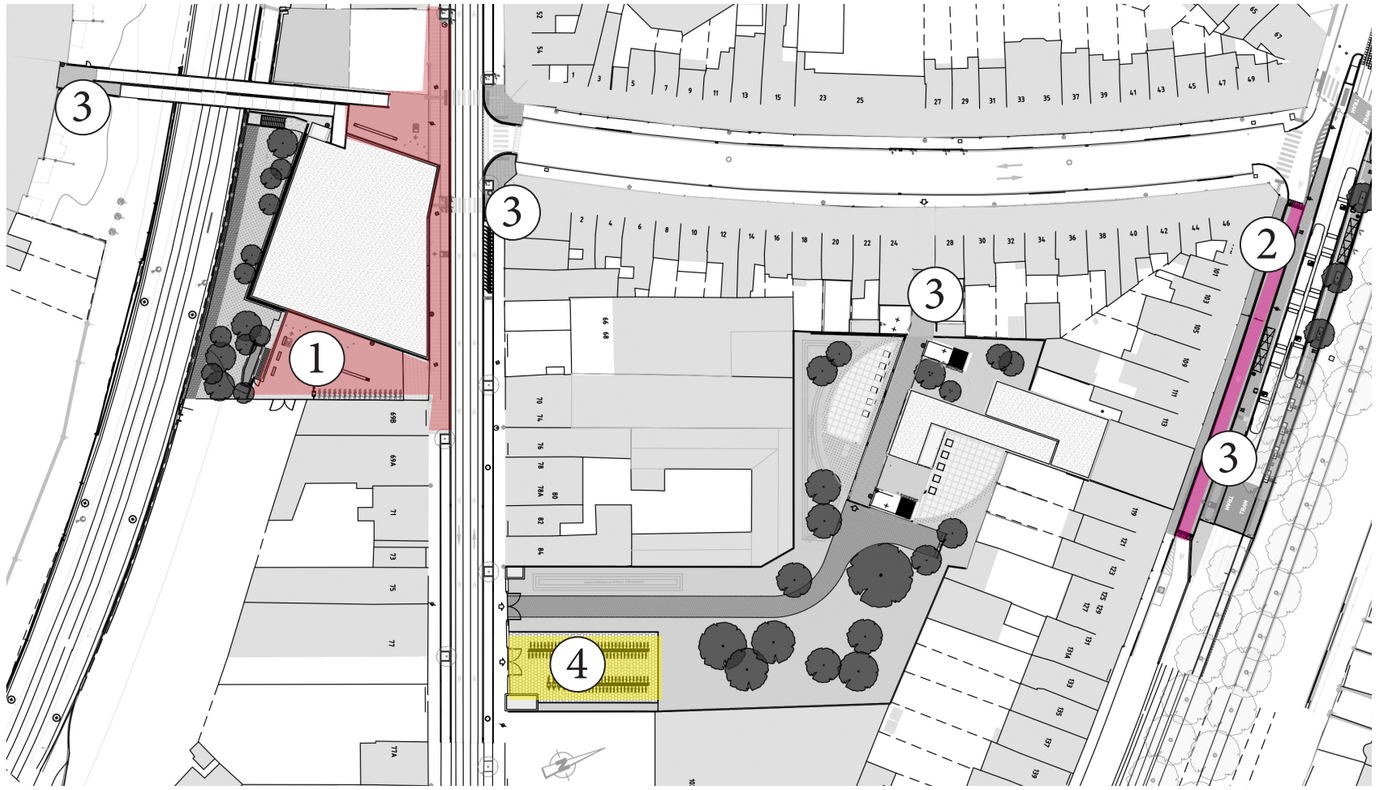

Aanduiding op plan
Indication sur plan

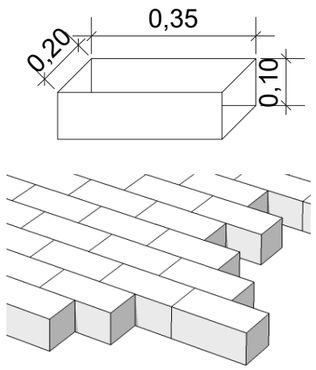

1. Graniet, grijs, 20 x 35 x 10 cm, halfsteensverband
   Granit, gris, 20x35x10 cm, pose à joints décalés
   Afwerking : gebouchardeerd
   Finition : bouchardée

2. Betonstraatstenen 220x110x100
   Pavé en béton 220x110x100

3. Betonstraatstenen 150x150x80
   Pavé en béton 150x150x80

4. Pavé à joints gazon.
   Grasvoegen straatsteen

FOD MOBILITEIT EN VERVOER / SPF MOBILITÉ ET TRANSPORTS — www.mobilit.fgov.be **Maître d'ouvrage - Bouwheer** Samenwerkingsakkoord tussen de Federale Staat en het Brussels Hoofdstedelijk Gewest van 15/09/1993 Accord de Coopération du 15/09/1993, entre l'Etat Fédéral et la Région de Bruxelles-Capitale beliris POUR BRUXELLES / VOOR BRUSSEL — www.beliris.be	Dossier : 1.26.1 Etude de l'extension du réseau de transports en commun de haute performance vers le nord de Bruxelles Studie voor de uitbreiding van het hoogwaardig openbaar vervoersnet naar het noorden van Brussel DEMANDE DE PERMIS D'ENVIRONNEMENT TUNNEL - STATIONS - DEPOT AANVRAAG VAN EEN OMGEVINGSVERGUNNING TUNNEL - STATIONS - DEPOT	Dressé par - Opgemaakt door BMN Société Momentanée / Tijdelijke Handelsvennootschap Bureau Métro Nord / Bureau Metro Noord Rue d'Arenberg 13 bte1 / Arenbergstraat 13 bus1 1000 Bruxelles / 1000 Brussel T: +32 2 380 35 40 F: +32 2 380 36 08	Chargé de projet stations Projectleider stations Ir.Lic.Arch.M.C.Van Campenhout Directeur de projet Projectdirecteur Ir. E. Malcorps	VERBOEKHOVEN Aménagement de surface - Bovenaanleg TYPE - PLAN CAHIER DES DETAILS - DETAILBUNDEL	DISCIPLINE AME N° PLAN VER.AME.091 REV. E	PHASE / FASE **Tranche 5 - PU** N° PROJET / PROJECTNR. **266 860** DATE / DATUM **28-01-2022**

Plan/note modifié(e) suivant l'article 177/1 du CoBAT

BEPLANTINGEN - PLANTATIONS

Aanduiding op plan
Indication sur plan

Pieds d'arbres en résine drainante qui garantie les échanges hydriques et gazeux entre le sol et l'atmosphère.
De boomspiegel is afgedekt met een drainerende hars die water-en gasuitwisseling tussen de bodem en de atmosfeer garandeert.

1. Platanus acerifolia

BEPLANTINGEN - PLANTATIONS

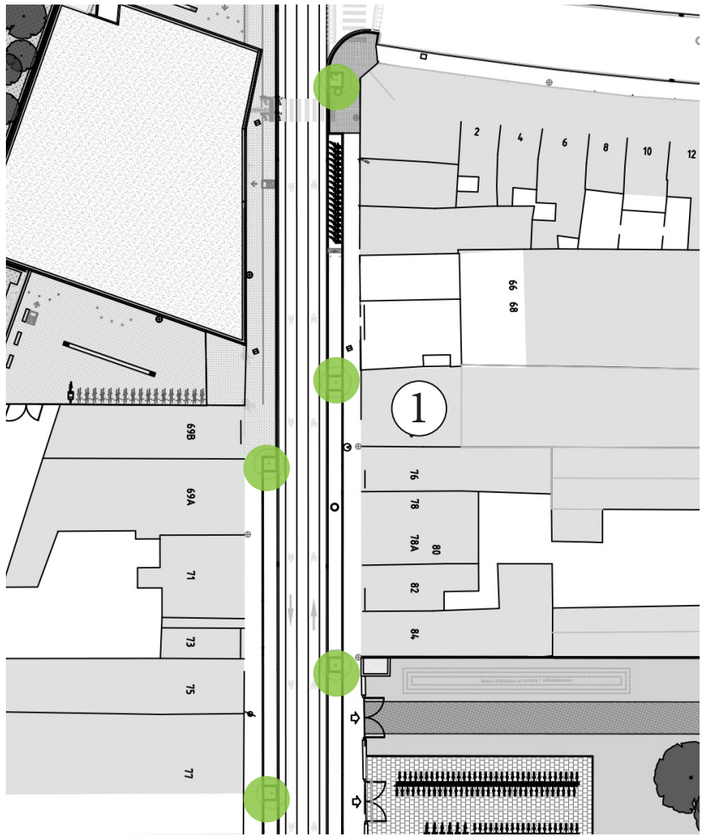

Aanduiding op plan
Indication sur plan

1. Carpinus betulus

BEPLANTINGEN - PLANTATIONS

Aanduiding op plan
Indication sur plan

2. Tilia cordata

3. Salix caprea



4. Cornus mas

5. Magolia kobus

6. Prunus padus

7. Prunus avium

BEPLANTINGEN - PLANTATIONS

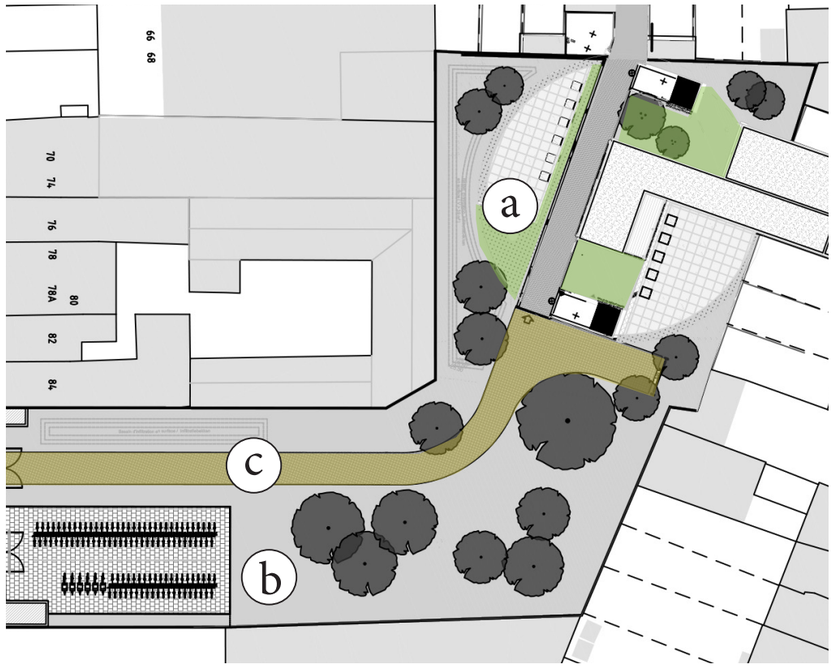

Aanduiding op plan
Indication sur plan

a. Couvre-sol
Geranium macrorrhizum

b. pelouse
gras

c. dalles gazon béton
grasdallen

Plan/note modifié(e) suivant l'article 177/1 du CoBAT

BEPLANTINGEN - PLANTATIONS

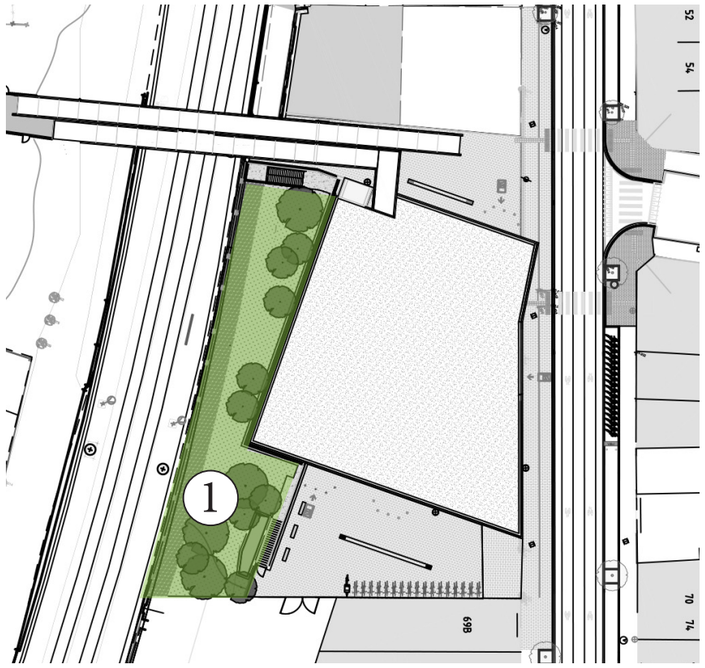

Aanduiding op plan
Indication sur plan

1

Sous-bois / kreupelhout

Epimedium grandiflorum



Geranium sylvaticum

Luzula sylvatica

Matteuccia struthiopteris

Acer campestre

Betula nigra

Crataegus monogyna



Cornus mas

BEPLANTINGEN - PLANTATIONS

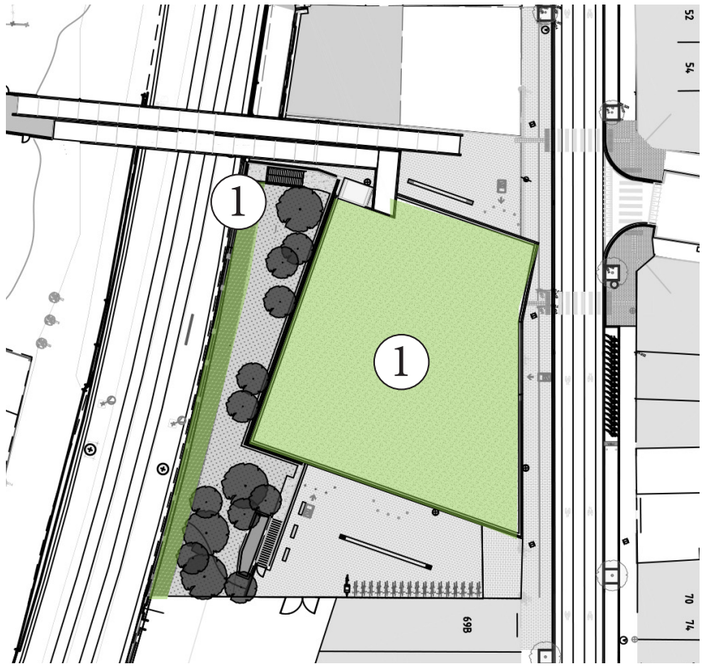

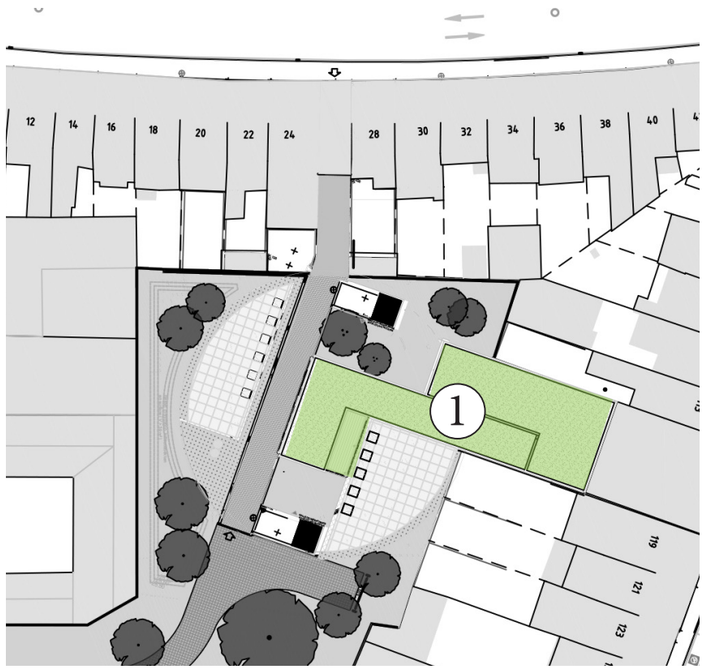

Aanduiding op plan
Indication sur plan

1

Carex montana

Sedum sp.

Thymus
serpillum

FOD MOBILITEIT EN VERVOER / SPF MOBILITÉ ET TRANSPORTS — www.mobilit.fgov.be **Maître d'ouvrage - Bouwheer** Samenwerkingsakkoord tussen de Federale Staat en het Brussels Hoofdstedelijk Gewest van 15/09/1993 Accord de Coopération du 15/09/1993, entre l'Etat Fédéral et la Région de Bruxelles-Capitale béliris POUR BRUXELLES / VOOR BRUSSEL — www.beliris.be	Dossier : 1.26.1 Etude de l'extension du réseau de transports en commun de haute performance vers le nord de Bruxelles Studie voor de uitbreiding van het hoogwaardig openbaar vervoersnet naar het noorden van Brussel DEMANDE DE PERMIS D'ENVIRONNEMENT TUNNEL - STATIONS - DEPOT AANVRAAG VAN EEN OMGEVINGSVERGUNNING TUNNEL - STATIONS - DEPOT	Dressé par - Opgemaakt door BMN Société Momentanée Bureau Métro Nord, Rue d'Arenberg 13 bte1, 1000 Bruxelles, T: +32 2 380 36 40, F: +32 2 380 36 08 Tijdelijke Handelsvennootschap Bureau Metro Noord, Arenbergstraat 13 bus1, 1000 Brussel, T: +32 2 380 36 40, F: +32 2 380 36 08 Chargé de projet stations Projectleider stations Ir.Lic.Arch.M.C.Van Campenhout Directeur de projet Projectdirecteur Ir. E. Malcorps	VERBOEKHOVEN Aménagement de surface - Bovenaanleg TYPE - PLAN CAHIER DES DETAILS - DETAILBUNDEL	DISCIPLINE AME N° PLAN VER.AME.091 REV. E	PHASE / FASE Tranche 5 - PU N° PROJET / PROJECTNR. 266 860 DATE / DATUM 28-01-2022

Plan/note modifié(e) suivant l'article 177/1 du CoBAT

FIETSENSTALLINGEN - STATIONNEMENTS VELOS

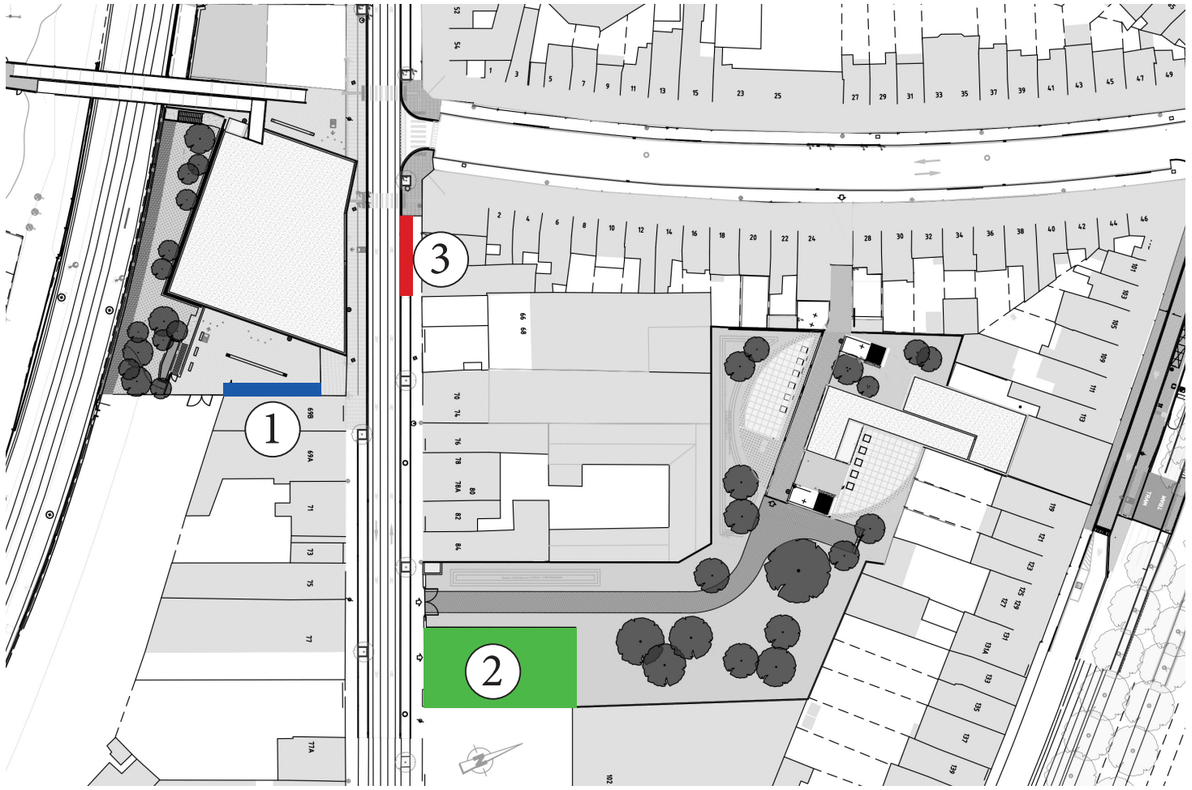

Aanduiding op plan
Indication sur plan

VILLO!
20PP

fietsenstalling - parking à vélos
36PP

beveiligde fietsenstalling - parking à vélos securisé
122PP

} fietsen - vélos
178PP

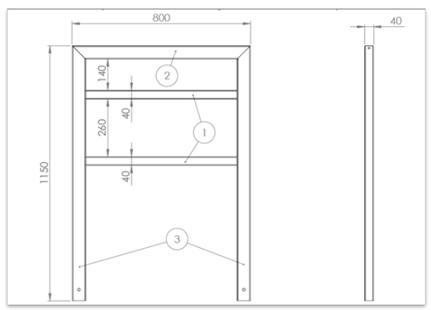

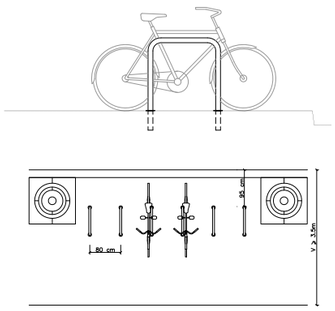

1. Appui pour vélos en acier inoxydable, de forme carrée, contenant des arrêtes, épais seur : 60mm, de socles Ø 12 mm, à sceller dans des massifs en béton.
Fietsenrek, gepoedercoat staal, dikte: 60 mm, met voet Ø 12 mm, in te bedden in betonblokken

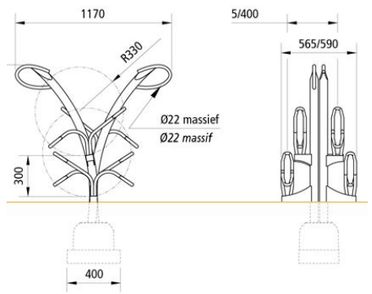

2. Raque à vélos parking securisé
Fietsenrek beveiligde fietsenstalling

3. Villo!

FOD MOBILITEIT EN VERVOER / SPF MOBILITÉ ET TRANSPORTS — www.mobilit.fgov.be **Maître d'ouvrage - Bouwheer** Samenwerkingsakkoord tussen de Federale Staat en het Brussels Hoofdstedelijk Gewest van 15/09/1993 Accord de Coopération du 15/09/1993, entre l'Etat Fédéral et la Région de Bruxelles-Capitale	Dossier : 1.26.1 Etude de l'extension du réseau de transports en commun de haute performance vers le nord de Bruxelles Studie voor de uitbreiding van het hoogwaardig openbaar vervoersnet naar het noorden van Brussel DEMANDE DE PERMIS D'ENVIRONNEMENT TUNNEL - STATIONS - DEPOT AANVRAAG VAN EEN OMGEVINGSVERGUNNING TUNNEL - STATIONS - DEPOT	Dressé par - Opgemaakt door BMN Société Momentanée Bureau Métro Nord, Rue d'Arenberg 13 bte1, 1000 Bruxelles, T: +32 2 380 35 40, F: +32 2 380 36 08 Tijdelijke Handelsvennootschap Bureau Metro Noord, Arenbergstraat 13 bus1, 1000 Brussel, T: +32 2 380 35 40, F: +32 2 380 36 08	Chargé de projet stations Projectleider stations Ir.Lic.Arch.M.C.Van Campenhout Directeur de projet Projectdirecteur Ir. E. Malcorps	VERBOEKHOVEN Aménagement de surface - Bovenaanleg TYPE - PLAN CAHIER DES DETAILS - DETAILBUNDEL	DISCIPLINE AME N° PLAN VER.AME.091 REV. E	PHASE / FASE Tranche 5 - PU N° PROJET / PROJECTNR. 266 860 DATE / DATUM 28-01-2022

Plan/note modifié(e) suivant l'article 177/1 du CoBAT

BLINDEGELEIDETEGELS - DALLES PODOTACTILES

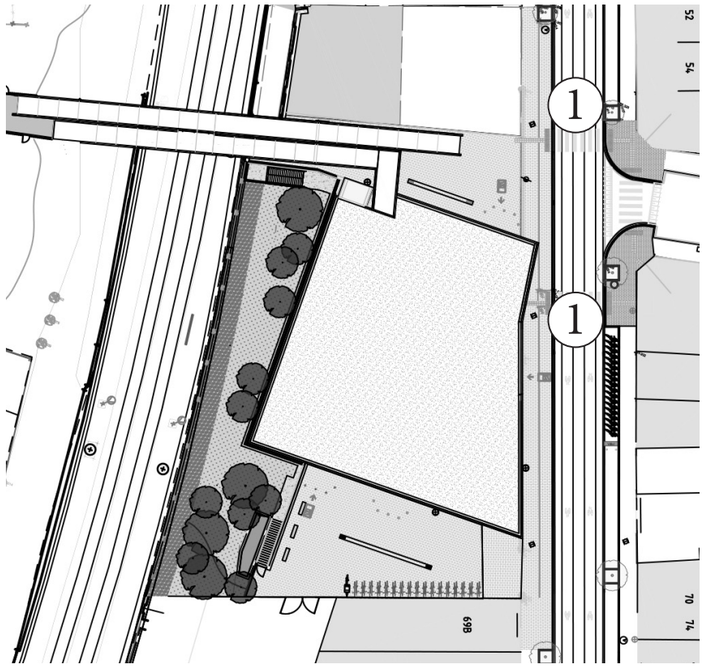

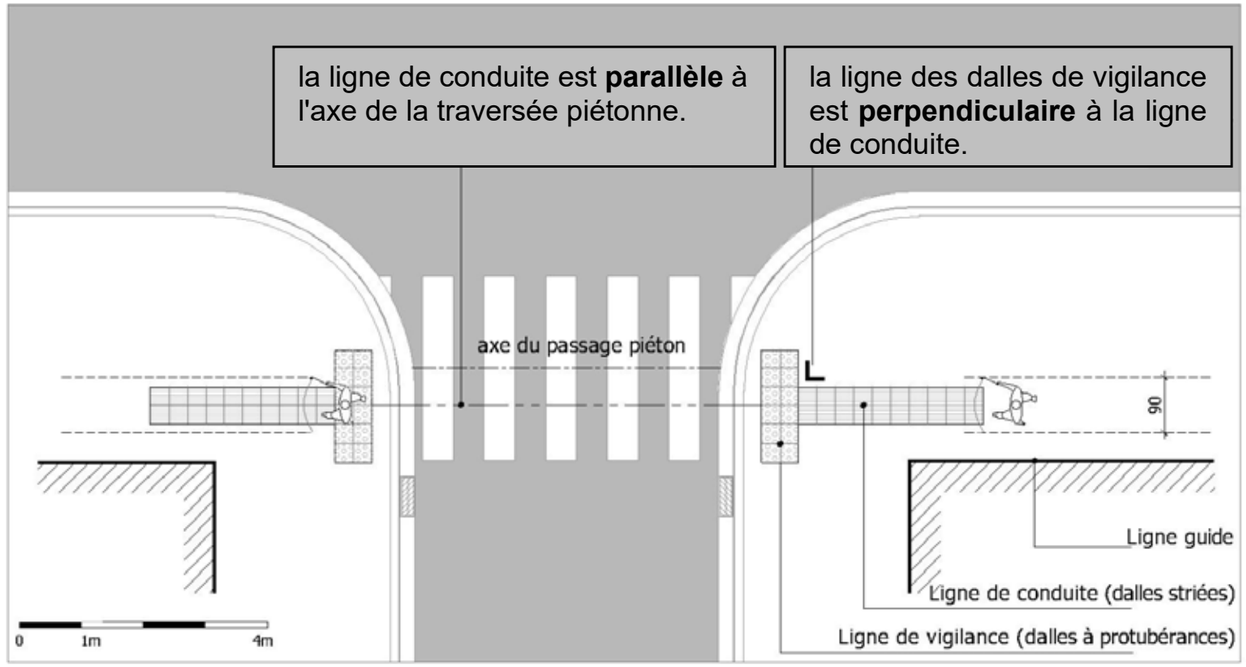

1

1. Blindegeleidelijnen gezaagd in de verharding
Dalles podotactiles scié dans le revêtement

2. Inox noppen
clou en inox

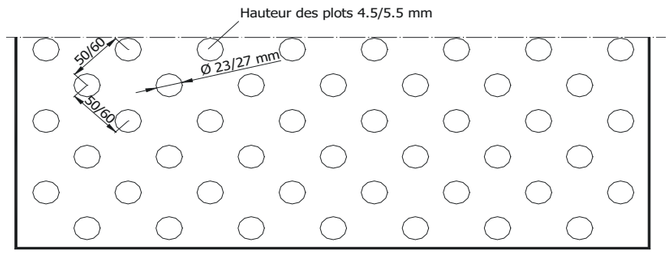

Detail afmetingen inox noppen
Détail dimension inox

FOD MOBILITEIT EN VERVOER / SPF MOBILITÉ ET TRANSPORTS — www.mobilit.fgov.be **Maître d'ouvrage - Bouwheer** Samenwerkingsakkoord tussen de Federale Staat en het Brussels Hoofdstedelijk Gewest van 15/09/1993 Accord de Coopération du 15/09/1993, entre l'Etat Fédéral et la Région de Bruxelles-Capitale	bèliris POUR BRUXELLES / VOOR BRUSSEL — www.beliris.be	Dossier : 1.26.1 Etude de l'extension du réseau de transports en commun de haute performance vers le nord de Bruxelles Studie voor de uitbreiding van het hoogwaardig openbaar vervoersnet naar het noorden van Brussel DEMANDE DE PERMIS D'ENVIRONNEMENT TUNNEL - STATIONS - DEPOT AANVRAAG VAN EEN OMGEVINGSVERGUNNING TUNNEL - STATIONS - DEPOT	Dressé par - Opgemaakt door: BMN Société Momentanée / Tijdelijke Handelsvennootschap Bureau Métro Nord / Bureau Metro Noord Rue d'Arenberg 13 bte1 / Arenbergstraat 13 bus1 1000 Bruxelles / 1000 Brussel T: +32 2 380 35 40 F: +32 2 380 36 08 Chargé de projet stations / Projectleider stations: Ir.Lic.Arch.M.C.Van Campenhout Directeur de projet / Projectdirecteur: Ir. E. Malcorps
VERBOEKHOVEN Aménagement de surface - Bovenaanleg	DISCIPLINE: AME	PHASE / FASE: Tranche 5 - PU	
TYPE - PLAN: CAHIER DES DETAILS - DETAILBUNDEL	N° PLAN: VER.AME.091 — REV.: E	N° PROJET / PROJECTNR.: 266 860	
		DATE / DATUM: 28-01-2022	

Plan/note modifié(e) suivant l'article 177/1 du CoBAT

MEUBILAIR - MOBILIER

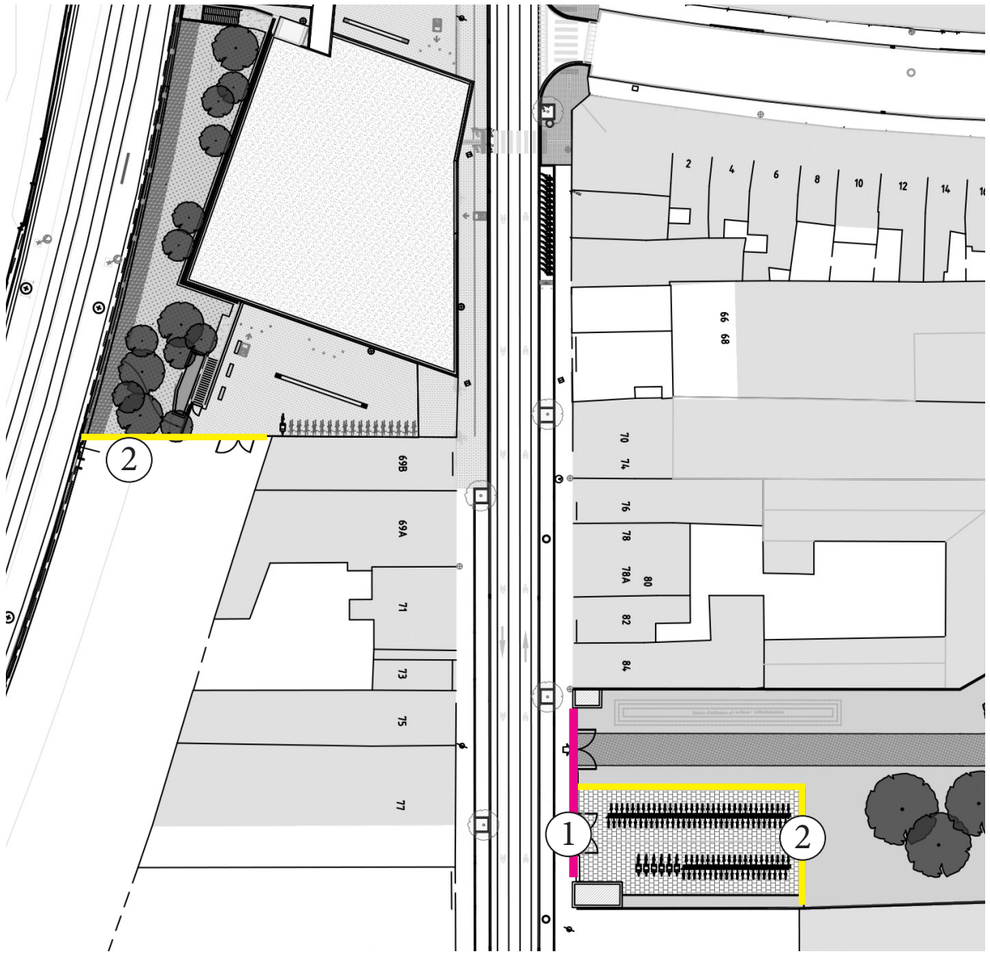

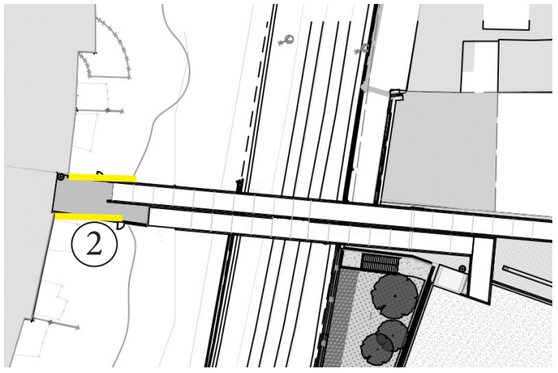

1. Bestaande hek om te behouden
   Clôture existente à conserver

2. Clôture traillis
   Hek

FOD MOBILITEIT EN VERVOER / SPF MOBILITÉ ET TRANSPORTS — www.mobilit.fgov.be **Maître d'ouvrage - Bouwheer** Samenwerkingsakkoord tussen de Federale Staat en het Brussels Hoofdstedelijk Gewest van 15/09/1993 Accord de Coopération du 15/09/1993, entre l'Etat Fédéral et la Région de Bruxelles-Capitale bêliris POUR BRUXELLES / VOOR BRUSSEL — www.beliris.be	Dossier : 1.26.1 Etude de l'extension du réseau de transports en commun de haute performance vers le nord de Bruxelles Studie voor de uitbreiding van het hoogwaardig openbaar vervoersnet naar het noorden van Brussel DEMANDE DE PERMIS D'ENVIRONNEMENT TUNNEL - STATIONS - DEPOT AANVRAAG VAN EEN OMGEVINGSVERGUNNING TUNNEL - STATIONS - DEPOT	Dressé par - Opgemaakt door: BMN Société Momentanée Bureau Métro Nord, Rue d'Arenberg 13 bte1, 1000 Bruxelles, T: +32 2 380 35 40, F: +32 2 380 36 08 Tijdelijke Handelsvennootschap Bureau Metro Noord, Arenbergstraat 13 bus1, 1000 Brussel, T: +32 2 380 35 40, F: +32 2 380 36 08 Chargé de projet stations / Projectleider stations: ir.Lic.Arch.M.C.Van Campenhout Directeur de projet / Projectdirecteur: ir. E. Malcorps	VERBOEKHOVEN Aménagement de surface - Bovenaanleg TYPE - PLAN: CAHIER DES DETAILS - DETAILBUNDEL	DISCIPLINE: AME N° PLAN: VER.AME.091 REV.: E	PHASE / FASE: Tranche 5 - PU N° PROJET / PROJECTNR.: 266 860 DATE / DATUM: 28-01-2022

Plan/note modifié(e) suivant l'article 177/1 du CoBAT

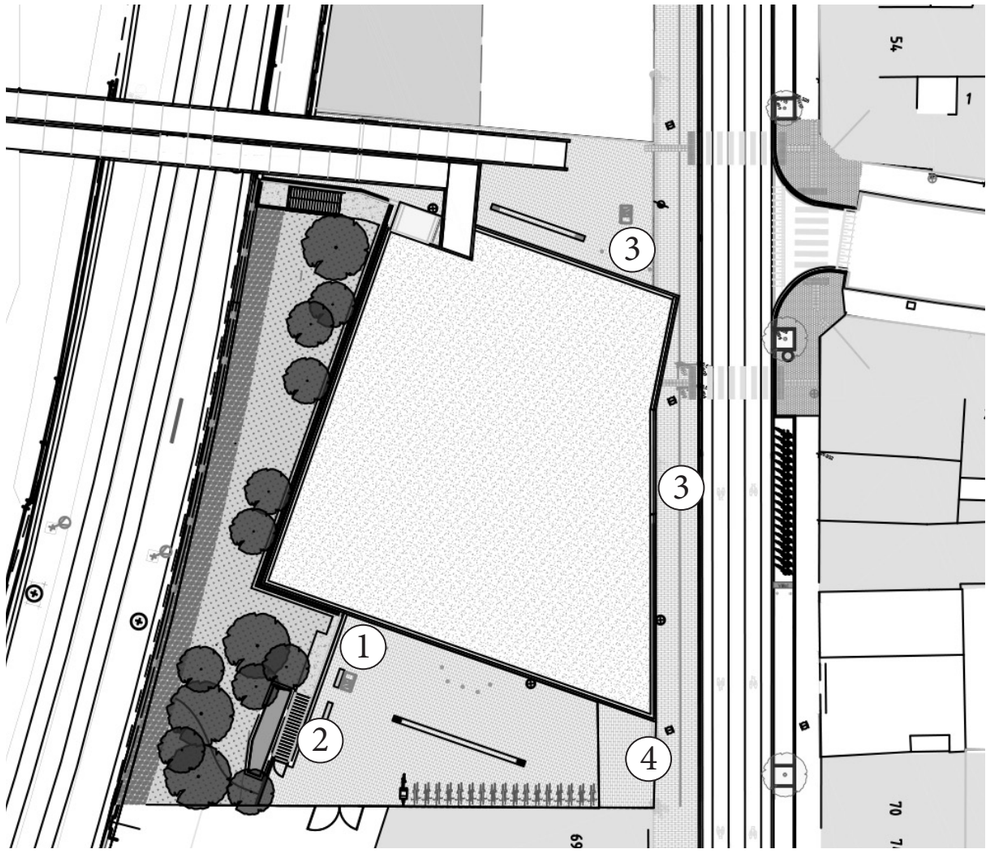

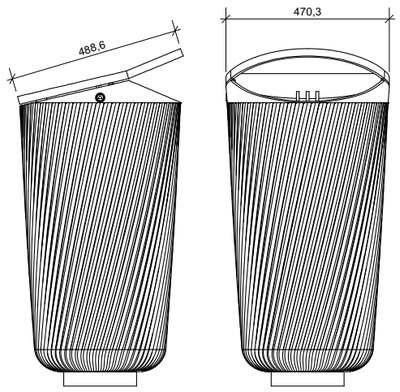

1. Houten zitbank Schaerbeek vademecum
Gietijzeren afvalbak, Schaerbeek vademecum

2. Houten zitbank Schaerbeek vademecum
Banc en bois Schaerbeek vademecum

3. Borne anti-bélier en acier
Inox anti-rampaal

4. Borne escamotable
intrekbaar meerpaal

ECLAIRAGE - VERLICHTING

Aanduiding op plan
Indication sur plan

1. Mast - bestaande toestand
Mât - situation existante

2. Mast - bestaande toestand
Mât - situation existante

3. Console - bestaande toestand
Console - situation existante

4. Console (Plan lumière 2017) - nieuwe toestand
Console (Verlichtingsplan 2017)- situation projetée

GESTION DE L'EAU DE PLUIE - REGENWATERBEHEER

Aanduiding op plan
Indication sur plan

1. Bissin infiltrant
Infiltratibekken

2. Citerne
Tanker

3. Noue
Wadi

FOD MOBILITEIT EN VERVOER / SPF MOBILITÉ ET TRANSPORTS — www.mobilit.fgov.be **Maître d'ouvrage - Bouwheer** Samenwerkingsakkoord tussen de Federale Staat en het Brussels Hoofdstedelijk Gewest van 15/09/1993 Accord de Coopération du 15/09/1993, entre l'Etat Fédéral et la Région de Bruxelles-Capitale bêliris POUR BRUXELLES / VOOR BRUSSEL — www.beliris.be	Dossier : 1.26.1 Etude de l'extension du réseau de transports en commun de haute performance vers le nord de Bruxelles Studie voor de uitbreiding van het hoogwaardig openbaar vervoersnet naar het noorden van Brussel DEMANDE DE PERMIS D'ENVIRONNEMENT TUNNEL - STATIONS - DEPOT AANVRAAG VAN EEN OMGEVINGSVERGUNNING TUNNEL - STATIONS - DEPOT	Dressé par - Opgemaakt door BMN Société Momentanée / Tijdelijke Handelsvennootschap Bureau Métro Nord / Bureau Metro Noord Rue d'Arenberg 13 bte1 / Arenbergstraat 13 bus1 1000 Bruxelles / 1000 Brussel T: +32 2 380 35 40 F: +32 2 380 36 08 Chargé de projet stations Projectleider stations Ir.Lic.Arch.M.C.Van Campenhout Directeur de projet Projectdirecteur Ir. E. Malcorps	VERBOEKHOVEN Aménagement de surface - Bovenaanleg TYPE - PLAN CAHIER DES DETAILS - DETAILBUNDEL	DISCIPLINE AME N° PLAN VER.AME.091 REV. E	PHASE / FASE Tranche 5 - PU N° PROJET / PROJECTNR. 266 860 DATE / DATUM 28-01-2022

Plan/note modifié(e) suivant l'article 177/1 du CoBAT

LEGENDE

- Sens de circulation / Rijrichting
- Entrées et sorties chantier / In- en uitritten werf
- Périmètre de limite chantier / Begrenzing werfzone
- Périmètre d"aménagement / Zone buitenaanleg
- Parois moulées / Diepwanden
- Rails tram existants / Bestaande tramsporen
- Déviation tram / Omgelegde tramsporen

LEGENDE - VERKLARING

- Limite de projet Région / Ontwerpgrens ~~Gewest~~
- LIMITE Projet STIB — LIMITE Projet STIB
- Axe de voirie / As weg

Grille de ventilation / Ventilatierooster
Talus / Talud
Sens de circulation bus / Rijrichting bus
Sens de circulation tram / Rijrichting tram
Sens de circulation routière / Wegverkeersrichting
Escalier / Trap
Nord / Noord
Flèche photo / Pijl photo's
Led au sol / Led op de grond
Cône lumineux / Lichtkegel
Bouche d'incendie / Brandkraan
Catadioptre / Reflector
Poteau divers / Diverse paal
Horodateur / Parkeerautomaat
Boîte aux lettres / Brievenbus
Seuil maison / Huisdrempel
Soupirail facade / Gevelkeldergat
Garage
Ligne Tram ou Bus / Tram of Bus lijn

Voies à poser / Aan te leggen sporen
Voies existantes / Bestaande sporen
Voies à enlever / Uit te breken sporen
Bordure saillante à poser / te leggen verhoogde boordsteen
Bordure enterrée à poser (niv. 0.00) / Te leggen verzonken boordsteen (niv. 0.00)
Bordure chanfreinée à poser / Te leggen afgeschuinde boordsteen
Bordure existante / Bestaande boordsteen
Bordure enterrée existante / Bestaande verzonken boordsteen
Bordure à supprimer / Af te schaffen boordsteen
Clôture / Hek
Haie / Haag
Bâti - Mur haut / Gebouw - Muur
Muret - Limite de propriété / Muurtje - Eigendomsgrens
Filet d'eau / Afvoergeul
Trémie - Colonne / Toegangshelling - Kolom
Marquage au sol à poser / Aan te brengen wegmarkering
Marquage au sol existant / Bestaande wegmarkering
Marquage à supprimer / Af te schaffen wegmarkering
Passage piéton à poser / Aan te brengen oversteekplaats voor voetgangers
Passage piéton existant / Bestaande oversteekplaats voor voetgangers
Passage piéton à supprimer / Af te schaffen oversteekplaats voor voetgangers

Futur / Toekomst	Existant / Bestaand	Supprimé / Verwijderde	
			Abri pour voyageurs / Schuilhuisje voor reizigers
			Caisson de pub dissocié (Mupi) / Vrijstaand reclamepaneel (Mupi)
			Poteau d'arrêt STIB / MIVB haltepaal
			Poteau afficheur type Phoebus / Weergavepaal type Phoebus
			Poteau afficheur type Hivec / Weergavepaal type Hivec
			Automate de vente (AVM) / Verkoopautomaat (AVM)
			Armoire elect. STIB / Schakelkast MIVB
			Zone d'attente pour malvoyants / Wachtzone voor slechtzienden
			Ligne de sécurité contrastée / Geocontrastreerde veiligheidslijn
			Guidage pour malvoyants / Geleiding voor slechtzienden
			Dalle PMR (70x60) / PBM tegel (70x60)
			Plaque "Chrono" / "Chrono" bord
			Potelet anti-stationnement / Antiparkeerpaaltje
			Poteau caténaire / Bovenleidingpaal
			Poteau caténaire + éclairage / Bovenleidingpaal + verlichting
			Poteau d'éclairage / Verlichtingspaal
			Poubelle / Vuilnisbak
BUS - STOP	BUS - STOP		Bus Stop
			Plots d'arrêt tram / Haltespijkers tram MIVB
			Avaloir à poser / Te plaatsen straatkolk
			Boillard / Bolder
			Feu de circulation tricolore / Driekleurig verkeerslicht

Futur / Toekomst	Existant / Bestaand	Supprimé / Verwijderde	
			Feu piétons / Verkeerslicht voetgangers
			Détection tramways / Tramdetectie
			Poteau de signalisation / Signalisatiepaal
			Miroir / Spiegel
			Garde-corps (h.90cm) / Borstwering (h.90cm)
			Banc public / Openbare bank
			Armoire technique hors-sol / Technische kast boven de grond
			Taques / Deksel
			Sanisette / Toilet
			Bordurette / Borduurafscheiding
			Range vélo / Fietsenstalling
			Range vélo couvert / Overdekte fietsenstalling
			Station Villo ! / Villo ! station
			Coussin berlinois / Rijbaankussen
			Grille de protection d'arbre / Boomrooster
			Fosse à arbre / Plantput
			Bac à plante / Plantenbak
			Arbre / Boom

Maître d'ouvrage - Bouwheer

FOD MOBILITEIT EN VERVOER
SPF MOBILITÉ ET TRANSPORTS

beliris
POUR BRUXELLES
VOOR BRUSSEL

Accord de Coopération du 15/09/1993, entre l'Etat fédéral et la Région de Bruxelles-Capitale
Samenwerkingsakkoord tussen de federale staat en het Brussels Hoofdstedelijk Gewest van 15/09/1993

www.mobilit.fgov.be
Rue du Progrès 56 1210 Bruxelles
Vooruitgangstraat 56 1210 Brussel
T : 02/277.31.11
www.beliris.be

Dossier : 1.26.1

Extension du réseau de transports en commun de haute performance vers le nord de Bruxelles

Uitbreiding van het hoogperformant openbaar vervoersnetwerk naar het Noorden van Brussel

DEMANDE DE PERMIS D'URBANISME
TUNNEL - STATIONS - DEPOT
AANVRAAG VAN EEN STEDENBOUWKUNDIGE VERGUNNING
TUNNEL - STATIONS - DEPOT

Dressé par
Opgemaakt door

BMN

Tijdelijke Handelsvennootschap
Bureau Metro Noord
Arenbergstraat 13 bus1
1000 Brussel

Société Momentanée
Bureau Métro Nord
Rue d'Arenberg 13 bte1
1000 Bruxelles
T: +32 2 380 35 40
F: +32 2 380 36 08

Chargé de projet stations
Projectleider stations
ir.Lic.Arch.M.C.Van Campenhout

Directeur de projet
Projectdirecteur
ir. E. Malcorps

Vérifié par le chef de projet
Nagekeken door de projectleider
ir. Jérôme Noël
Signature et date : voir "BMN_Liste des plans PU et PE 28_01_22" telle qu'établie le 28/01/2022
Handtekening en datum : zie "BMN_Liste des plans PU et PE 28_01_22" zoals opgesteld op 28/01/2022

Proposé par le fonctionnaire dirigeant
Voorgesteld door de leidend ambtenaar
ir. B.Timmermans
Signature et date : voir "BMN_Liste des plans PU et PE 28_01_22" telle qu'établie le 28/01/2022
Handtekening en datum : zie "BMN_Liste des plans PU et PE 28_01_22" zoals opgesteld op 28/01/2022

Approuvé par le Conseiller-général
Goedgekeurd door de Adviseur-generaal
ir. X. Bindels
Signature et date : voir "BMN_Liste des plans PU et PE 28_01_22" telle qu'établie le 28/01/2022
Handtekening en datum : zie "BMN_Liste des plans PU et PE 28_01_22" zoals opgesteld op 28/01/2022

REV	DATE	DESCRIPTION	DES	REV	DATUM	BESCHRIJVING	TEK
E	28-01-2022	Amendement de dossier suite à l'E.I.	KHE	E	28-01-2022	Wijziging dossier ten gevolge van E.S.	KHE

STATION VERBOEKHOVEN / VERBOEKHOVEN STATION

TYPE - PLAN	ING	N° PROJET / PROJECTNR	ECH / SCH
Plan d'implantation type B-Situation temporaire-Déviation tram Inplantingsplan type B-Tijdelijke toestand-Omleiding tram	ING	266 860	1:250

DISCIPLINE	PHASE / FASE	DES/TEK	N° PLAN	REV
AME	Tranche 5 - PU	KHE	VER.AME.014	E

BMN-VER-AME-DW-514 - E

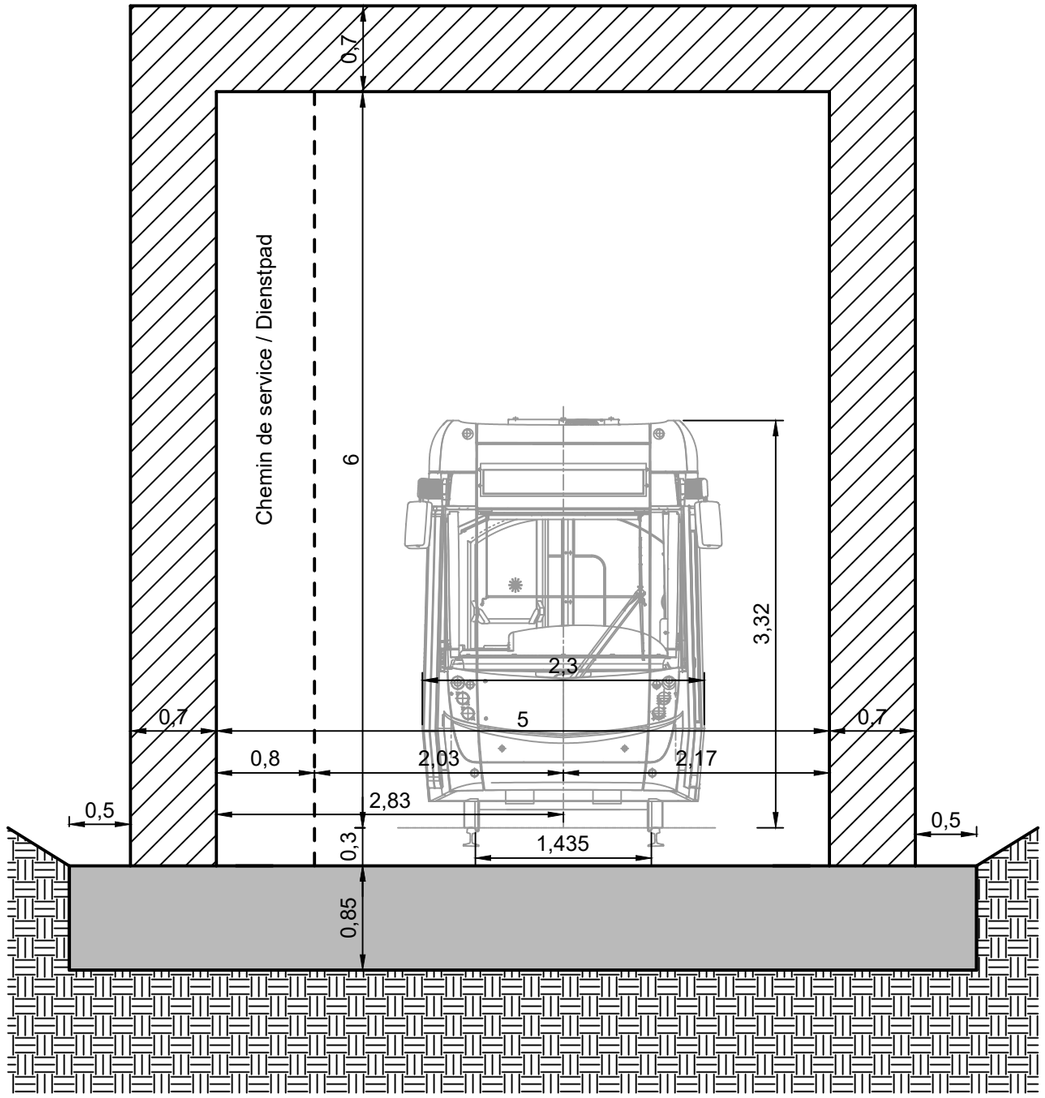

Snede A-A Sch. 1:50

Beschermingskooi

Coupe A-A Ech. 1:50

Caisson de protection

FOD MOBILITEIT EN VERVOER
SPF MOBILITÉ ET TRANSPORTS
www.mobilit.fgov.be

Maître d'ouvrage - Bouwheer
Samenwerkingsakkoord tussen de Federale Staat
en het Brussels Hoofdstedelijk Gewest van 15/09/1993
Accord de Coopération du 15/09/1993,
entre l'Etat Fédéral et la Région de Bruxelles-Capitale
Rue du Progrès 56 1210 Bruxelles
Vooruitgangstraat 56 1210 Brussel
T : 02/277.31.11

beliris
POUR BRUXELLES
VOOR BRUSSEL
www.beliris.be

Dossier : 1.26.1
Etude de l'extension du réseau de transports en commun de haute performance vers le nord de Bruxelles
Studie voor de uitbreiding van het hoogwaardig openbaar vervoersnet naar het noorden van Brussel
DEMANDE DE PERMIS D'URBANISME
TUNNEL - STATIONS - DEPOT
AANVRAAG VAN EEN STEDENBOUWKUNDIGE VERGUNNING
TUNNEL - STATIONS - DEPOT

Dressé par - Opgemaakt door
BMN
Société Momentanée
Bureau Métro Nord
Rue d'Arenberg 13 bte1
1000 Bruxelles
T: +32 2 380 35 40
F: +32 2 380 36 08

Tijdelijke Handelsvennootschap
Bureau Metro Noord
Arenbergstraat 13 bus1
1000 Brussel
T: +32 2 380 35 40
F: +32 2 380 36 08

Chargé de projet stations
Projectleider stations
ir.Lic.Arch.M.C.Van Campenhout

Directeur de projet
Projectdirecteur
ir. E. Malcorps

STATION VERBOEKHOVEN / VERBOEKHOVEN STATION

TYPE - PLAN
Plan d'implantation type B-Situation temporaire-Déviation tram
Inplantingsplan type B-Tijdelijke toestand-Omleiding tram

DISCIPLINE
AME

N° PLAN: VER.AME.014.A3-1
REV.: E

PHASE / FASE
Tranche 5 - PU
N° PROJET / PROJECTNR.
266 860
DATE / DATUM
28-01-2022

BMN-VER-AME-DW-514 - E

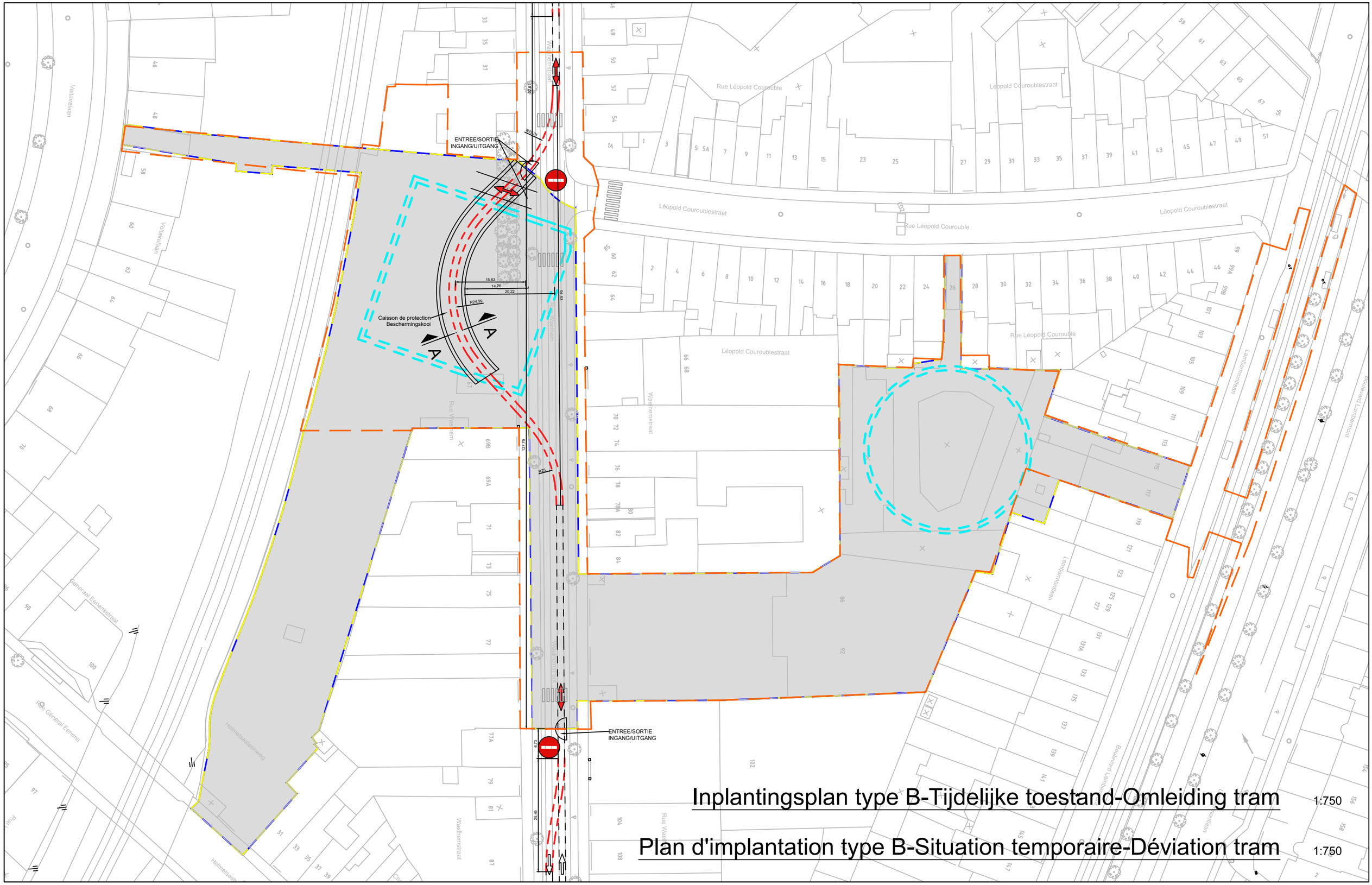

FOD MOBILITEIT EN VERVOER
SPF MOBILITÉ ET TRANSPORTS
www.mobilit.fgov.be

Maître d'ouvrage - Bouwheer
Samenwerkingsakkoord tussen de Federale Staat
en het Brussels Hoofdstedelijk Gewest van 15/09/1993
Accord de Coopération du 15/09/1993,
entre l'Etat Fédéral et la Région de Bruxelles-Capitale
Rue du Progrès 56 1210 Bruxelles
Vooruitgangstraat 56 1210 Brussel
T : 02/277.31.11

beliris
POUR BRUXELLES
VOOR BRUSSEL
www.beliris.be

Dossier : 1.26.1
Etude de l'extension du réseau de transports en commun de haute performance vers le nord de Bruxelles
Studie voor de uitbreiding van het hoogwaardig openbaar vervoersnet naar het noorden van Brussel
DEMANDE DE PERMIS D'URBANISME
TUNNEL - STATIONS - DEPOT
AANVRAAG VAN EEN STEDENBOUWKUNDIGE VERGUNNING
TUNNEL - STATIONS - DEPOT

Dressé par - Opgemaakt door
BMN
Société Momentanée
Bureau Métro Nord
Rue d'Arenberg 13 bte1
1000 Bruxelles
T: +32 2 380 35 40
F: +32 2 380 36 08

Tijdelijke Handelsvennootschap
Bureau Metro Noord
Arenbergstraat 13 bus1
1000 Brussel
T: +32 2 380 35 40
F: +32 2 380 36 08

Chargé de projet stations
Projectleider stations
ir.Lic.Arch.M.C.Van Campenhout

Directeur de projet
Projectdirecteur
ir. E. Malcorps

STATION VERBOEKHOVEN / VERBOEKHOVEN STATION

TYPE - PLAN
Plan d'implantation type B-Situation temporaire-Déviation tram
Inplantingsplan type B-Tijdelijke toestand-Omleiding tram

DISCIPLINE
AME

N° PLAN
VER.AME.014.A3-2

REV.
E

PHASE / FASE
Tranche 5 - PU

N° PROJET / PROJECTNR.
266 860

DATE / DATUM
28-01-2022

BMN-VER-AME-DW-514 - E