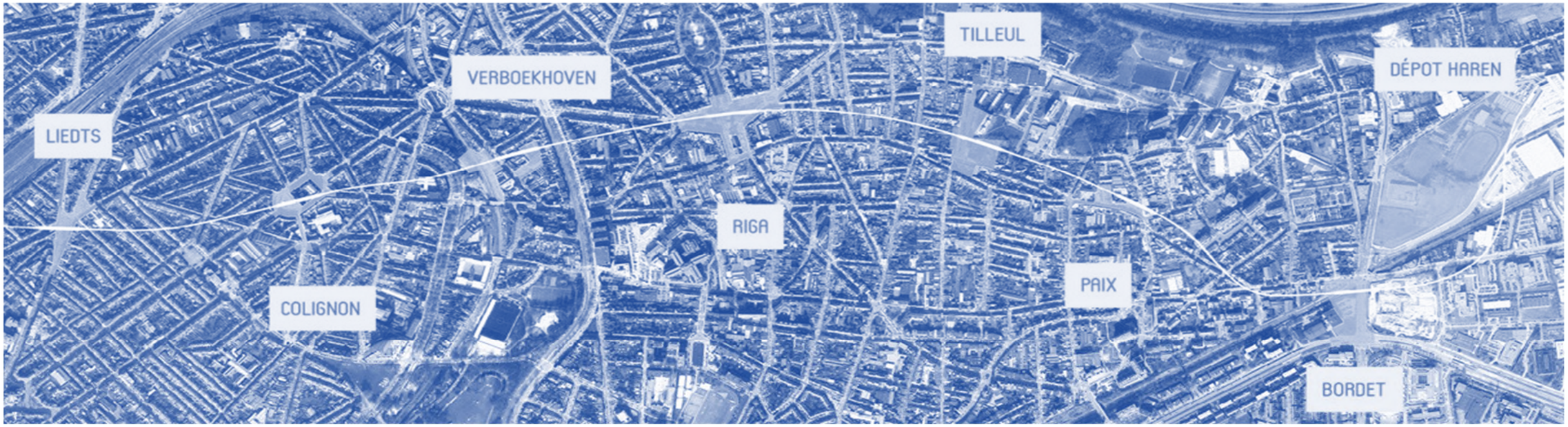

DEMANDE DE PERMIS D'URBANISME
TUNNEL – STATIONS – DÉPÔT

28/01/2022
Indice E

COLIGNON

STEDENBOUWKUNDIGE VERGUNNINGSAANVRAAG
TUNNEL – STATIONS – DEPOT

28/01/2022
Index E

COLIGNON

Dressé par :

BMN

Arenbergstraat 13
1000 Brussel
T : +32 2 380 35 40
F : +32 2 380 36 08

www.swecobelgium.be

Maître d'ouvrage

Accord de Coopération du 15/09/1993
entre l'Etat fédéral et la Région de Bruxelles-Capitale
Rue du Progrès 56, 1210 Bruxelles

T: 02/277.31.11

Service public fédéral Mobilité et Transports
Federale Overheidsdienst Mobiliteit en Vervoer
Direction Infrastructure de Transport – Directie Vervoersinfrastructuur

www.mobilit.fgov.be

beliris
POUR BRUXELLES
VOOR BRUSSEL

www.beliris.be

Opgemaakt door :

BMN

Arenbergstraat 13
1000 Brussel
T : +32 2 380 35 40
F : +32 2 380 36 08

www.swecobelgium.be

Bouwheer

Samenwerkingsakkoord tussen de Federale staat
en het Brussels Hoofdstedelijk Gewest van 15/09/1993
Vooruitgangstraat 56, 1210 Brussel

T: 02/277.31.11

Service public fédéral Mobilité et Transports
Federale Overheidsdienst Mobiliteit en Vervoer
Direction Infrastructure de Transport – Directie Vervoersinfrastructuur

www.mobilit.fgov.be

beliris
POUR BRUXELLES
VOOR BRUSSEL

www.beliris.be

0 2 4 6 8 10
schaal / échelle 1cm = 500 cm

PLANS D'AMENAGEMENT DE SURFACE : VOIR PLAN N° :
PLAN OPPERVLAKTE AANLEG : ZIE PLANNEN NRS :
COL.AME.002 , COL.AME.031 , COL.AME.032 , COL.AME.033.

LEGENDE

- ZONE PUBLIQUE / PUBLIEKE RUIMTE
- ZONE D'ATTENTE PMR / WACHTZONE PBM
- ZONES D' EQUIPEMENTS / UITRUSTINGSZONE
- LOCAUX TECHNIQUES / TECHNISCHE LOKALEN
- COULOIRS TECHNIQUES / TECHNISCHE GANGEN
- SANITAIRES NON-PUBLIC / NIET PUBLIEKE TOILETTEN
- STRUCTURES EN BÉTON / STRUCTUREN IN BETON
- MAÇONNERIE / METSELWERK
- MAÇONNERIE ISOLANTES / ISOLEREND METSELWERK
- TA ASCENSEUR / LIFT
- +XX.XX INDICATION NIVEAU SELON COORD. LAMBERT / NIVEAU AANDUIDING VOLGENS LAMBERTCOORDINATEN
- EMPRISE AU SOL DE LA STATION / VOETAFDRUK VAN HET STATION
- BASSINS DE RETENTION / BUFFEBEKKEN
- GRILLE DE DÉSENFUMAGE / ONTROKINGSROOSTER
- GVE GRILLE DE VENTILATION EXTRACTION / VENTILATIEROOSTER EXTRACTIE
- GVI GRILLE DE VENTILATION IMPULSION / VENTILATIEROOSTER IMPULSIE

DALLES PODOTACTILES / PODOTACTIELE TEGELS

- DALLE DE GUIDAGE / DIRECTION / BEGELEIDING / RICHTING GEVENDE TEGEL
- DALLE CHANGEMENT DE DIRECTION / RICHTING WIJZIGING
- DALLE D'EVEIL A LA VIGILENCE / OPROEP VOOR WAAKZAAMHEID
- DALLE INDICATION ACCES PMR / TEGEL AANDUIDING TOEGANG PBM
- ACCÈS / TOEGANG
- SORTIE DE SECOURS / NOODUITGANG
- ACCÈS PUBLIC / OPENBARE TOEGANG
- ACCÈS PERSONNEL / TOEGANG PERSONEEL
- D DESCENDRE / DALEND
- M MONTER / STIJGEND
- PMR / PBM
- TE ESCALATORS / ROLTRAPPEN
- TRAPPE D'ACCÈS SORTIE DE SECOURS / TOEGANGSLUIK NOODUITGANG
- RF ECRAN DE CANTONNEMENT / ROOKSCHERM
- CI CLOISON IGNIFUGE / BRANDWERENDE SCHEIDINGSWAND
- LD LANTERNEAU DÉSENFUMAGE / ONTROKINGSLUIK
- ENROULEUR TUYAU D'INCENDIE / BRANDHASPEL
- CV COUVERTURE / DAKBEDEKKING
- BA BARDAGE / BEPLATING
- BS BRISE SOLEIL / ZONNEWERING
- FV FAÇADE VITRÉE / GLAZEN GEVEL
- FP FAUX-PLANCHER / VERHOOGDE VLOER
- RCD COUVERCLE DRAINAGE / DRAINAGE DEKSEL
- TRAPPE D'ACCÈS SOUS QUAI / TOEGANGSLUIK ONDER PERRON
- L x H / El 60 LARGEUR X HAUTEUR MACONNERIE / BREEDTE X HOOGTE METSELWERK; RÉSISTANCE AU FEU / BRANDWEERSTAND
- PB PORTE BATTANTE / DRAAIDEUR
- PG PORTE GAINE / SCHACHTDEUR
- ATM ATM
- NICHE TABLEAU DE COMMANDE ASC. / NIS BEDIENINGSPANEEL LIFT
- NICHE TABLEAU DE COMMANDE ESC. / NIS BEDIENINGSPANEEL ROLTARP
- ELECTRICITÉ / ELECTRICITEIT

FOD MOBILITEIT EN VERVOER
SPF MOBILITÉ ET TRANSPORTS
www.mobilit.fgov.be

Maître d'ouvrage - Bouwheer
Samenwerkingsakkoord tussen de Federale Staat en het Brussels Hoofdstedelijk Gewest van 15/09/1993
Accord de Coopération du 15/09/1993, entre l'Etat Fédéral et la Région de Bruxelles-Capitale
Rue du Progrès 56 1210 Bruxelles
Vooruitgangstraat 56 1210 Brussel
T : 02/739.06.00 - F : 02/739.06.46

beliris
POUR BRUXELLES
VOOR BRUSSEL
www.beliris.be

Dossier : 1.26.1
Etude de l'extension du réseau de transports en commun de haute performance vers le nord de Bruxelles
Studie voor de uitbreiding van het hoogwaardig openbaar vervoersnet naar het noorden van Brussel
DEMANDE DE PERMIS D'URBANISME
TUNNEL - STATIONS - DEPOT
AANVRAAG VAN EEN STEDENBOUWKUNDIGE VERGUNNING
TUNNEL - STATIONS - DEPOT

Dressé par - Opgemaakt door
BMN
Société Momentanée
Bureau Métro Nord
Rue d'Arenberg 13 bte1
1000 Bruxelles
T: +32 2 380 35 40
F: +32 2 380 36 08
Tijdelijke Handelsvennootschap
Bureau Metro Noord
Arenbergstraat 13 bus1
1000 Brussel
T: +32 2 380 35 40
F: +32 2 380 36 08

Chargé de projet stations
Projectleider stations
ir.Lic.Arch.M.C.Van Campenhout

Directeur de projet
Projectdirecteur
ir. E. Malcorps

STATION COLIGNON / COLIGNON STATION

TYPE - PLAN
Plan niv. Voirie niv. +/- 33.00
Plan niv. Wegenis niv. +/- 33.00

DISCIPLINE: **ARC**
N° PLAN: COL.ARC.001.A3
REV.: E

PHASE / FASE: **Tranche 5 - PU**
N° PROJET / PROJECTNR.: **266 860**
DATE / DATUM: 28-01-2022

211213_BMN-COL-ARC-CAD-DW-001_T5_PU - E

NIV. -1

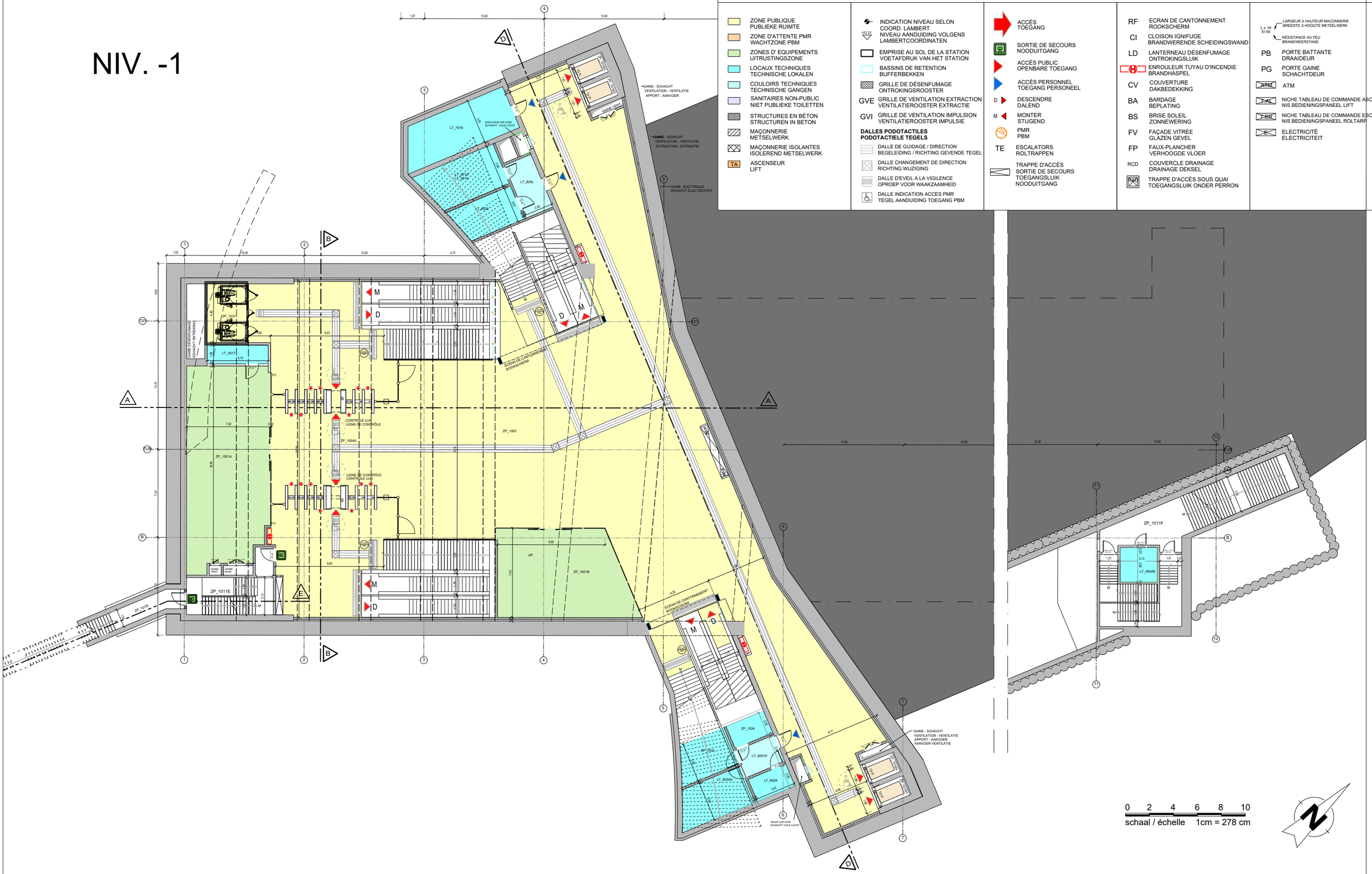

LEGENDE

- ZONE PUBLIQUE / PUBLIEKE RUIMTE
- ZONE D'ATTENTE PMR / WACHTZONE PBM
- ZONES D' EQUIPEMENTS / UITRUSTINGSZONE
- LOCAUX TECHNIQUES / TECHNISCHE LOKALEN
- COULOIRS TECHNIQUES / TECHNISCHE GANGEN
- SANITAIRES NON-PUBLIC / NIET PUBLIEKE TOILETTEN
- STRUCTURES EN BÉTON / STRUCTUREN IN BETON
- MAÇONNERIE / METSELWERK
- MAÇONNERIE ISOLANTES / ISOLEREND METSELWERK
- TA ASCENSEUR / LIFT
- +XX.XX INDICATION NIVEAU SELON COORD. LAMBERT / NIVEAU AANDUIDING VOLGENS LAMBERTCOORDINATEN
- EMPRISE AU SOL DE LA STATION / VOETAFDRUK VAN HET STATION
- BASSINS DE RETENTION / BUFFERBEKKEN
- GRILLE DE DÉSENFUMAGE / ONTROKINGSROOSTER
- GVE GRILLE DE VENTILATION EXTRACTION / VENTILATIEROOSTER EXTRACTIE
- GVI GRILLE DE VENTILATION IMPULSION / VENTILATIEROOSTER IMPULSIE

DALLES PODOTACTILES / PODOTACTIELE TEGELS

- DALLE DE GUIDAGE / DIRECTION / BEGELEIDING / RICHTING GEVENDE TEGEL
- DALLE CHANGEMENT DE DIRECTION / RICHTING WIJZIGING
- DALLE D'EVEIL A LA VIGILENCE / OPROEP VOOR WAAKZAAMHEID
- DALLE INDICATION ACCES PMR / TEGEL AANDUIDING TOEGANG PBM

- ACCÈS / TOEGANG
- SORTIE DE SECOURS / NOODUITGANG
- ACCÈS PUBLIC / OPENBARE TOEGANG
- ACCÈS PERSONNEL / TOEGANG PERSONEEL
- D DESCENDRE / DALEND
- M MONTER / STIJGEND
- PMR / PBM
- TE ESCALATORS / ROLTRAPPEN
- TRAPPE D'ACCÈS / SORTIE DE SECOURS / TOEGANGSLUIK / NOODUITGANG
- RF ECRAN DE CANTONNEMENT / ROOKSCHERM
- CI CLOISON IGNIFUGE / BRANDWERENDE SCHEIDINGSWAND
- LD LANTERNEAU DÉSENFUMAGE / ONTROKINGSLUIK
- ENROULEUR TUYAU D'INCENDIE / BRANDHASPEL
- CV COUVERTURE / DAKBEDEKKING
- BA BARDAGE / BEPLATING
- BS BRISE SOLEIL / ZONNEWERING
- FV FAÇADE VITRÉE / GLAZEN GEVEL
- FP FAUX-PLANCHER / VERHOOGDE VLOER
- RCD COUVERCLE DRAINAGE / DRAINAGE DEKSEL
- TRAPPE D'ACCÈS SOUS QUAI / TOEGANGSLUIK ONDER PERRON
- L x H: LARGEUR X HAUTEUR MACONNERIE / BREEDTE X HOOGTE METSELWERK
- EI 60 RÉSISTANCE AU FEU / BRANDWEERSTAND
- PB PORTE BATTANTE / DRAAIDEUR
- PG PORTE GAINE / SCHACHTDEUR
- ATM ATM
- T-AL NICHE TABLEAU DE COMMANDE ASC. / NIS BEDIENINGSPANEEL LIFT
- T-ER NICHE TABLEAU DE COMMANDE ESC. / NIS BEDIENINGSPANEEL ROLTARP
- E ELECTRICITÉ / ELECTRICITEIT

Maître d'ouvrage - Bouwheer

Samenwerkingsakkoord tussen de Federale Staat en het Brussels Hoofdstedelijk Gewest van 15/09/1993
Accord de Coopération du 15/09/1993, entre l'Etat Fédéral et la Région de Bruxelles-Capitale

FOD MOBILITEIT EN VERVOER / SPF MOBILITÉ ET TRANSPORTS
Rue du Progrès 56 1210 Bruxelles
Vooruitgangstraat 56 1210 Brussel
T : 02/739.06.00 - F : 02/739.06.46
www.mobilit.fgov.be

beliris POUR BRUXELLES VOOR BRUSSEL
www.beliris.be

Dossier : 1.26.1
Etude de l'extension du réseau de transports en commun de haute performance vers le nord de Bruxelles
Studie voor de uitbreiding van het hoogwaardig openbaar vervoersnet naar het noorden van Brussel
DEMANDE DE PERMIS D'URBANISME
TUNNEL - STATIONS - DEPOT
AANVRAAG VAN EEN STEDENBOUWKUNDIGE VERGUNNING
TUNNEL - STATIONS - DEPOT

Dressé par - Opgemaakt door
BMN
Société Momentanée
Bureau Métro Nord
Rue d'Arenberg 13 bte1
1000 Bruxelles
T: +32 2 380 35 40
F: +32 2 380 36 08

Tijdelijke Handelsvennootschap
Bureau Metro Noord
Arenbergstraat 13 bus1
1000 Brussel
T: +32 2 380 35 40
F: +32 2 380 36 08

Chargé de projet stations
Projectleider stations
ir.Lic.Arch.M.C.Van Campenhout

Directeur de projet
Projectdirecteur
ir. E. Malcorps

STATION COLIGNON / COLIGNON STATION

TYPE - PLAN

Plan niv -1 Hall d'Echange niv. +25.80
Plan niv -1 Inkomhal niv. +25.80

DISCIPLINE: **ARC**

N° PLAN: COL.ARC.002.A3

REV.: E

PHASE / FASE: **Tranche 5 - PU**

N° PROJET / PROJECTNR.: **266 860**

DATE / DATUM: 28-01-2022

211213_BMN-COL-ARC-CAD-DW-001_T5_PU - E

NIV. -2

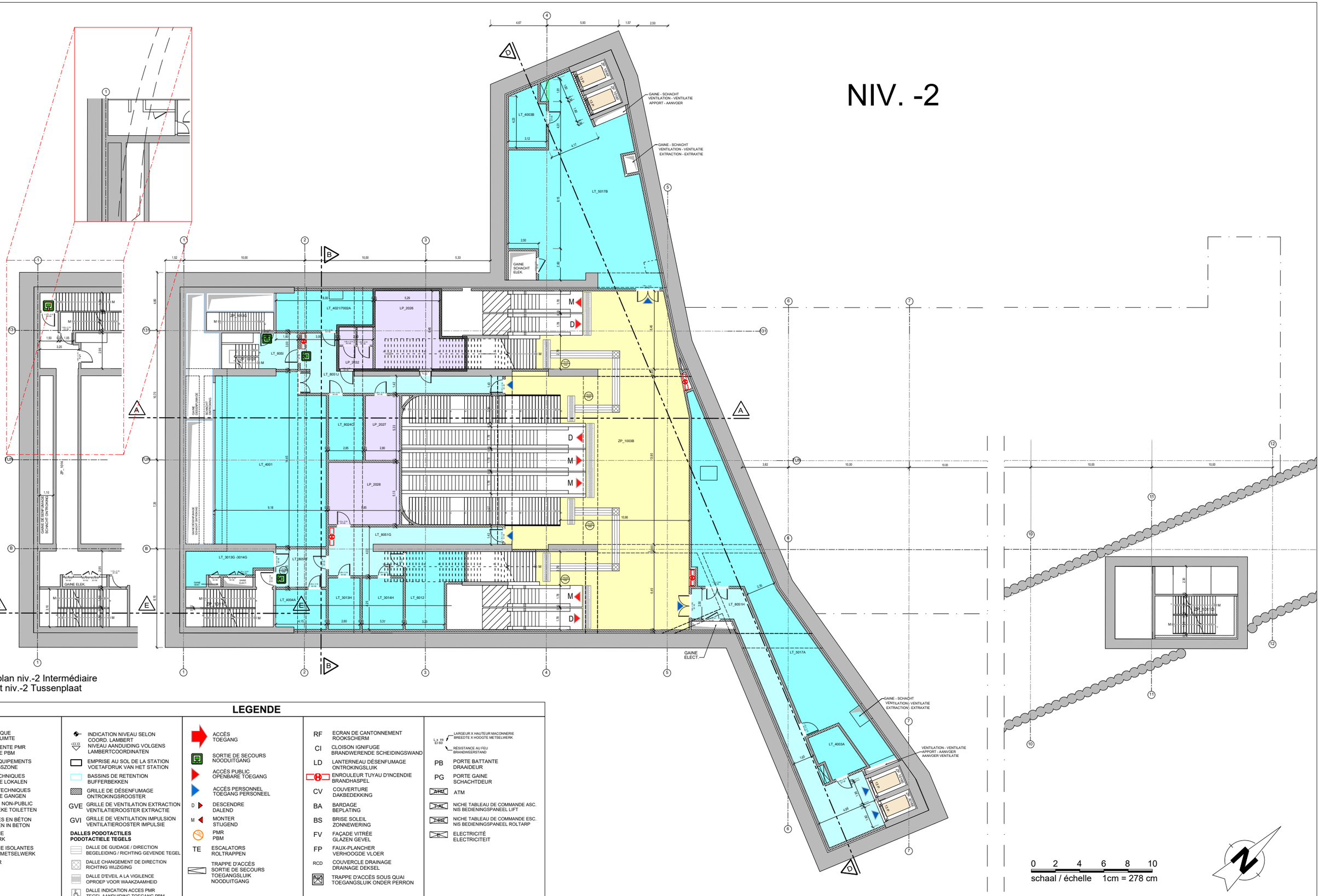

Vue en plan niv.-2 Intermédiaire
Planzicht niv.-2 Tussenplaat

LEGENDE

- ZONE PUBLIQUE / PUBLIEKE RUIMTE
- ZONE D'ATTENTE PMR / WACHTZONE PBM
- ZONES D' EQUIPEMENTS / UITRUSTINGSZONE
- LOCAUX TECHNIQUES / TECHNISCHE LOKALEN
- COULOIRS TECHNIQUES / TECHNISCHE GANGEN
- SANITAIRES NON-PUBLIC / NIET PUBLIEKE TOILETTEN
- STRUCTURES EN BÉTON / STRUCTUREN IN BETON
- MAÇONNERIE / METSELWERK
- MAÇONNERIE ISOLANTES / ISOLEREND METSELWERK
- TA ASCENSEUR / LIFT

- INDICATION NIVEAU SELON COORD. LAMBERT / NIVEAU AANDUIDING VOLGENS LAMBERTCOORDINATEN
- EMPRISE AU SOL DE LA STATION / VOETAFDRUK VAN HET STATION
- BASSINS DE RETENTION / BUFFERBEKKEN
- GRILLE DE DÉSENFUMAGE / ONTROKINGSROOSTER
- GVE GRILLE DE VENTILATION EXTRACTION / VENTILATIEROOSTER EXTRACTIE
- GVI GRILLE DE VENTILATION IMPULSION / VENTILATIEROOSTER IMPULSIE

DALLES PODOTACTILES / PODOTACTIELE TEGELS

- DALLE DE GUIDAGE / DIRECTION / BEGELEIDING / RICHTING GEVENDE TEGEL
- DALLE CHANGEMENT DE DIRECTION / RICHTING WIJZIGING
- DALLE D'EVEIL A LA VIGILENCE / OPROEP VOOR WAAKZAAMHEID
- DALLE INDICATION ACCES PMR / TEGEL AANDUIDING TOEGANG PBM

- ACCÈS / TOEGANG
- SORTIE DE SECOURS / NOODUITGANG
- ACCÈS PUBLIC / OPENBARE TOEGANG
- ACCÈS PERSONNEL / TOEGANG PERSONEEL
- D DESCENDRE / DALEND
- M MONTER / STIJGEND
- PMR / PBM
- TE ESCALATORS / ROLTRAPPEN
- TRAPPE D'ACCÈS SORTIE DE SECOURS / TOEGANGSLUIK NOODUITGANG

- RF ECRAN DE CANTONNEMENT / ROOKSCHERM
- CI CLOISON IGNIFUGE / BRANDWERENDE SCHEIDINGSWAND
- LD LANTERNEAU DÉSENFUMAGE / ONTROKINGSLUIK
- ENROULEUR TUYAU D'INCENDIE / BRANDHASPEL
- CV COUVERTURE / DAKBEDEKKING
- BA BARDAGE / BEPLATING
- BS BRISE SOLEIL / ZONNEWERING
- FV FAÇADE VITRÉE / GLAZEN GEVEL
- FP FAUX-PLANCHER / VERHOOGDE VLOER
- RCD COUVERCLE DRAINAGE / DRAINAGE DEKSEL
- TRAPPE D'ACCÈS SOUS QUAI / TOEGANGSLUIK ONDER PERRON

- L x Ht El 60 — LARGEUR X HAUTEUR MAÇONNERIE / BREEDTE X HOOGTE METSELWERK; RÉSISTANCE AU FEU / BRANDWEERSTAND
- PB PORTE BATTANTE / DRAAIDEUR
- PG PORTE GAINE / SCHACHTDEUR
- ATM ATM
- AC NICHE TABLEAU DE COMMANDE ASC. / NIS BEDIENINGSPANEEL LIFT
- PR NICHE TABLEAU DE COMMANDE ESC. / NIS BEDIENINGSPANEEL ROLTARP
- E ELECTRICITÉ / ELECTRICITEIT

0 2 4 6 8 10
schaal / échelle 1cm = 278 cm

FOD MOBILITEIT EN VERVOER
SPF MOBILITÉ ET TRANSPORTS
www.mobilit.fgov.be

Maître d'ouvrage - Bouwheer
Samenwerkingsakkoord tussen de Federale Staat en het Brussels Hoofdstedelijk Gewest van 15/09/1993
Accord de Coopération du 15/09/1993, entre l'Etat Fédéral et la Région de Bruxelles-Capitale
Rue du Progrès 56 1210 Bruxelles
Vooruitgangstraat 56 1210 Brussel
T : 02/739.06.00 - F : 02/739.06.46

beliris
POUR BRUXELLES
VOOR BRUSSEL
www.beliris.be

Dossier : 1.26.1
Etude de l'extension du réseau de transports en commun de haute performance vers le nord de Bruxelles
Studie voor de uitbreiding van het hoogwaardig openbaar vervoersnet naar het noorden van Brussel
DEMANDE DE PERMIS D'URBANISME
TUNNEL - STATIONS - DEPOT
AANVRAAG VAN EEN STEDENBOUWKUNDIGE VERGUNNING
TUNNEL - STATIONS - DEPOT

Dressé par - Opgemaakt door
BMN
Société Momentanée
Bureau Métro Nord
Rue d'Arenberg 13 bte1
1000 Bruxelles
T: +32 2 380 35 40
F: +32 2 380 36 08
Tijdelijke Handelsvennootschap
Bureau Metro Noord
Arenbergstraat 13 bus1
1000 Brussel
T: +32 2 380 35 40
F: +32 2 380 36 08
Chargé de projet stations
Projectleider stations
ir.Lic.Arch.M.C.Van Campenhout
Directeur de projet
Projectdirecteur
ir. E. Malcorps

STATION COLIGNON / COLIGNON STATION

TYPE - PLAN
Plan niv -2 Niveau Intermédiaire niv. +19.53
Plan niv -2 Tussenniveau niv. +19.53

DISCIPLINE: **ARC**
N° PLAN: COL.ARC.003.A3
REV.: E
PHASE / FASE: **Tranche 5 - PU**
N° PROJET / PROJECTNR.: **266 860**
DATE / DATUM: 28-01-2022

211213_BMN-COL-ARC-CAD-DW-001_T5_PU - E

NIV. -3

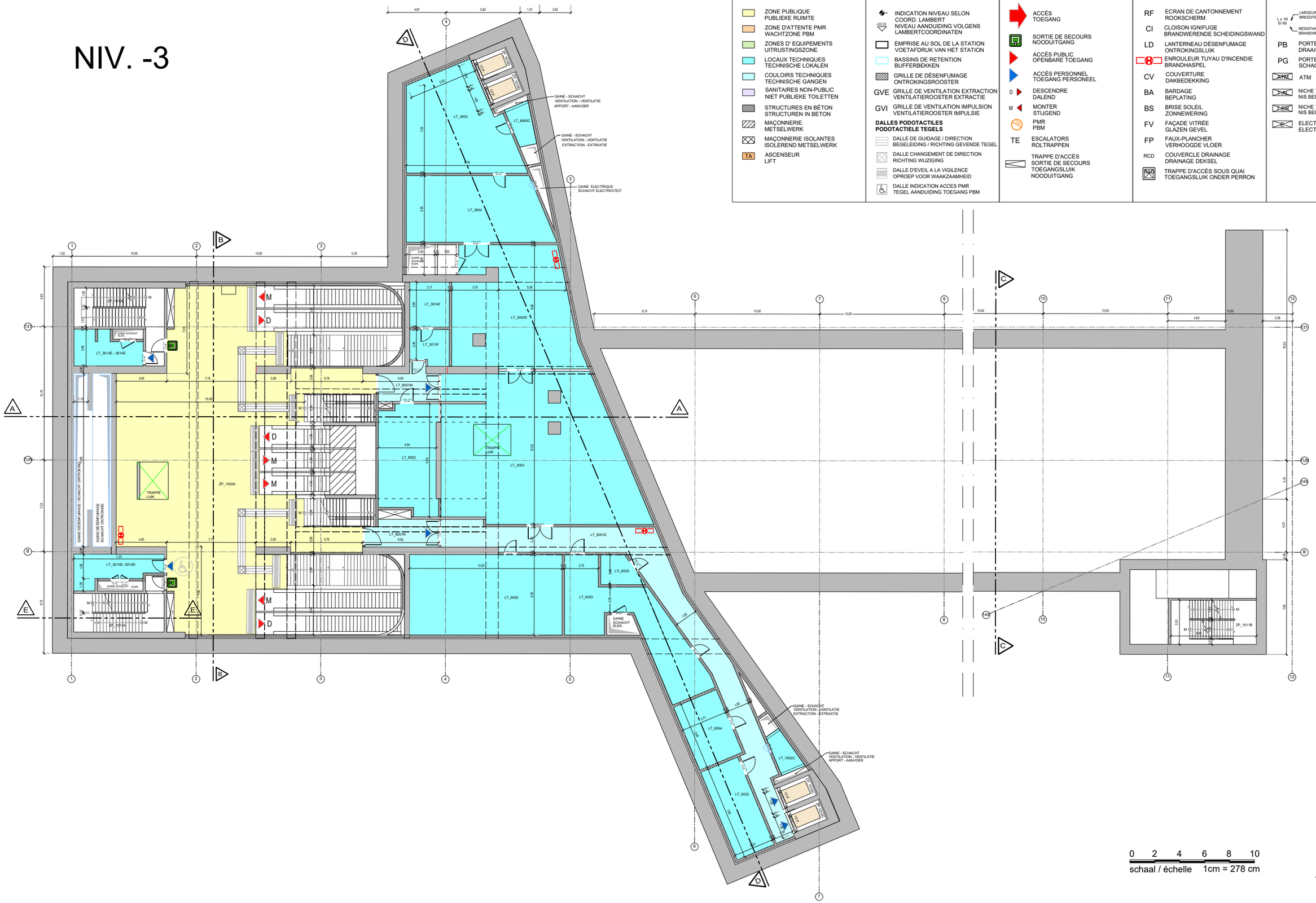

LEGENDE

- ZONE PUBLIQUE / PUBLIEKE RUIMTE
- ZONE D'ATTENTE PMR / WACHTZONE PBM
- ZONES D' EQUIPEMENTS / UITRUSTINGSZONE
- LOCAUX TECHNIQUES / TECHNISCHE LOKALEN
- COULOIRS TECHNIQUES / TECHNISCHE GANGEN
- SANITAIRES NON-PUBLIC / NIET PUBLIEKE TOILETTEN
- STRUCTURES EN BÉTON / STRUCTUREN IN BETON
- MAÇONNERIE / METSELWERK
- MAÇONNERIE ISOLANTES / ISOLEREND METSELWERK
- TA ASCENSEUR / LIFT
- 13.13 INDICATION NIVEAU SELON COORD. LAMBERT / NIVEAU AANDUIDING VOLGENS LAMBERTCOORDINATEN
- EMPRISE AU SOL DE LA STATION / VOETAFDRUK VAN HET STATION
- BASSINS DE RETENTION / BUFFERBEKKEN
- GRILLE DE DÉSENFUMAGE / ONTROKINGSROOSTER
- GVE GRILLE DE VENTILATION EXTRACTION / VENTILATIEROOSTER EXTRACTIE
- GVI GRILLE DE VENTILATION IMPULSION / VENTILATIEROOSTER IMPULSIE

DALLES PODOTACTILES / PODOTACTIELE TEGELS

- DALLE DE GUIDAGE / DIRECTION / BEGELEIDING / RICHTING GEVENDE TEGEL
- DALLE CHANGEMENT DE DIRECTION / RICHTING WIJZIGING
- DALLE D'EVEIL A LA VIGILENCE / OPROEP VOOR WAAKZAAMHEID
- DALLE INDICATION ACCES PMR / TEGEL AANDUIDING TOEGANG PBM
- ACCÈS / TOEGANG
- SORTIE DE SECOURS / NOODUITGANG
- ACCÈS PUBLIC / OPENBARE TOEGANG
- ACCÈS PERSONNEL / TOEGANG PERSONEEL
- D DESCENDRE / DALEND
- M MONTER / STIJGEND
- PMR / PBM
- TE ESCALATORS / ROLTRAPPEN
- TRAPPE D'ACCÈS SORTIE DE SECOURS / TOEGANGSLUIK NOODUITGANG
- RF ECRAN DE CANTONNEMENT / ROOKSCHERM
- CI CLOISON IGNIFUGE / BRANDWERENDE SCHEIDINGSWAND
- LD LANTERNEAU DÉSENFUMAGE / ONTROKINGSLUIK
- ENROULEUR TUYAU D'INCENDIE / BRANDHASPEL
- CV COUVERTURE / DAKBEDEKKING
- BA BARDAGE / BEPLATING
- BS BRISE SOLEIL / ZONNEWERING
- FV FAÇADE VITRÉE / GLAZEN GEVEL
- FP FAUX-PLANCHER / VERHOOGDE VLOER
- RCD COUVERCLE DRAINAGE / DRAINAGE DEKSEL
- TRAPPE D'ACCÈS SOUS QUAI / TOEGANGSLUIK ONDER PERRON
- L x Ht / EI 60 — LARGEUR X HAUTEUR MACONNERIE / BREEDTE X HOOGTE METSELWERK; RÉSISTANCE AU FEU / BRANDWEERSTAND
- PB PORTE BATTANTE / DRAAIDEUR
- PG PORTE GAINE / SCHACHTDEUR
- ATM ATM
- NICHE TABLEAU DE COMMANDE ASC. / NIS BEDIENINGSPANEEL LIFT
- NICHE TABLEAU DE COMMANDE ESC. / NIS BEDIENINGSPANEEL ROLTARP
- ELECTRICITÉ / ELECTRICITEIT

0 2 4 6 8 10
schaal / échelle 1cm = 278 cm

Maître d'ouvrage - Bouwheer
Samenwerkingsakkoord tussen de Federale Staat en het Brussels Hoofdstedelijk Gewest van 15/09/1993
Accord de Coopération du 15/09/1993, entre l'Etat Fédéral et la Région de Bruxelles-Capitale
Rue du Progrès 56 1210 Bruxelles
Vooruitgangstraat 56 1210 Brussel
T : 02/739.06.00 - F : 02/739.06.46

FOD MOBILITEIT EN VERVOER / SPF MOBILITÉ ET TRANSPORTS
www.mobilit.fgov.be

bèliris POUR BRUXELLES / VOOR BRUSSEL
www.beliris.be

Dossier : 1.26.1
Etude de l'extension du réseau de transports en commun de haute performance vers le nord de Bruxelles
Studie voor de uitbreiding van het hoogwaardig openbaar vervoersnet naar het noorden van Brussel
DEMANDE DE PERMIS D'URBANISME
TUNNEL - STATIONS - DEPOT
AANVRAAG VAN EEN STEDENBOUWKUNDIGE VERGUNNING
TUNNEL - STATIONS - DEPOT

Dressé par - Opgemaakt door
BMN
Société Momentanée
Bureau Métro Nord
Rue d'Arenberg 13 bte1
1000 Bruxelles
T: +32 2 380 35 40
F: +32 2 380 36 08
Tijdelijke Handelsvennootschap
Bureau Metro Noord
Arenbergstraat 13 bus1
1000 Brussel
T: +32 2 380 35 40
F: +32 2 380 36 08

Chargé de projet stations
Projectleider stations
ir.Lic.Arch.M.C.Van Campenhout

Directeur de projet
Projectdirecteur
ir. E. Malcorps

STATION COLIGNON / COLIGNON STATION

TYPE - PLAN
Plan niv -3 Niveau Intermédiaire niv. +13.26
Plan niv -3 Tussenniveau niv. +13.26

DISCIPLINE: **ARC**
N° PLAN: COL.ARC.004.A3
REV.: E
PHASE / FASE: **Tranche 5 - PU**
N° PROJET / PROJECTNR.: **266 860**
DATE / DATUM: 28-01-2022

211213_BMN-COL-ARC-CAD-DW-001_T5_PU - E

NIV. -4

LEGENDE

- ZONE PUBLIQUE / PUBLIEKE RUIMTE
- ZONE D'ATTENTE PMR / WACHTZONE PBM
- ZONES D' EQUIPEMENTS / UITRUSTINGSZONE
- LOCAUX TECHNIQUES / TECHNISCHE LOKALEN
- COULOIRS TECHNIQUES / TECHNISCHE GANGEN
- SANITAIRES NON-PUBLIC / NIET PUBLIEKE TOILETTEN
- STRUCTURES EN BÉTON / STRUCTUREN IN BETON
- MAÇONNERIE / METSELWERK
- MAÇONNERIE ISOLANTES / ISOLEREND METSELWERK
- TA ASCENSEUR / LIFT
- 43.12 INDICATION NIVEAU SELON COORD. LAMBERT / NIVEAU AANDUIDING VOLGENS LAMBERTCOORDINATEN
- EMPRISE AU SOL DE LA STATION / VOETAFDRUK VAN HET STATION
- BASSINS DE RETENTION / BUFFERBEKKEN
- GRILLE DE DÉSENFUMAGE / ONTROKINGSROOSTER
- GVE GRILLE DE VENTILATION EXTRACTION / VENTILATIEROOSTER EXTRACTIE
- GVI GRILLE DE VENTILATION IMPULSION / VENTILATIEROOSTER IMPULSIE

DALLES PODOTACTILES / PODOTACTIELE TEGELS

- DALLE DE GUIDAGE / DIRECTION / BEGELEIDING / RICHTING GEVENDE TEGEL
- DALLE CHANGEMENT DE DIRECTION / RICHTING WIJZIGING
- DALLE D'EVEIL A LA VIGILENCE / OPROEP VOOR WAAKZAAMHEID
- DALLE INDICATION ACCES PMR / TEGEL AANDUIDING TOEGANG PBM
- ACCÈS / TOEGANG
- SORTIE DE SECOURS / NOODUITGANG
- ACCÈS PUBLIC / OPENBARE TOEGANG
- ACCÈS PERSONNEL / TOEGANG PERSONEEL
- D DESCENDRE / DALEND
- M MONTER / STIJGEND
- PMR / PBM
- TE ESCALATORS / ROLTRAPPEN
- TRAPPE D'ACCÈS SORTIE DE SECOURS / TOEGANGSLUIK NOODUITGANG
- RF ECRAN DE CANTONNEMENT / ROOKSCHERM
- CI CLOISON IGNIFUGE / BRANDWERENDE SCHEIDINGSWAND
- LD LANTERNEAU DÉSENFUMAGE / ONTROKINGSLUIK
- ENROULEUR TUYAU D'INCENDIE / BRANDHASPEL
- CV COUVERTURE / DAKBEDEKKING
- BA BARDAGE / BEPLATING
- BS BRISE SOLEIL / ZONNEWERING
- FV FAÇADE VITRÉE / GLAZEN GEVEL
- FP FAUX-PLANCHER / VERHOOGDE VLOER
- RCD COUVERCLE DRAINAGE / DRAINAGE DEKSEL
- TRAPPE D'ACCÈS SOUS QUAI / TOEGANGSLUIK ONDER PERRON
- L x Ht / Ei 60 — LARGEUR X HAUTEUR MACONNERIE / BREEDTE X HOOGTE METSELWERK; RÉSISTANCE AU FEU / BRANDWEERSTAND
- PB PORTE BATTANTE / DRAAIDEUR
- PG PORTE GAINE / SCHACHTDEUR
- ATM ATM
- NICHE TABLEAU DE COMMANDE ASC. / NIS BEDIENINGSPANEEL LIFT
- NICHE TABLEAU DE COMMANDE ESC. / NIS BEDIENINGSPANEEL ROLTARP
- ELECTRICITÉ / ELECTRICITEIT

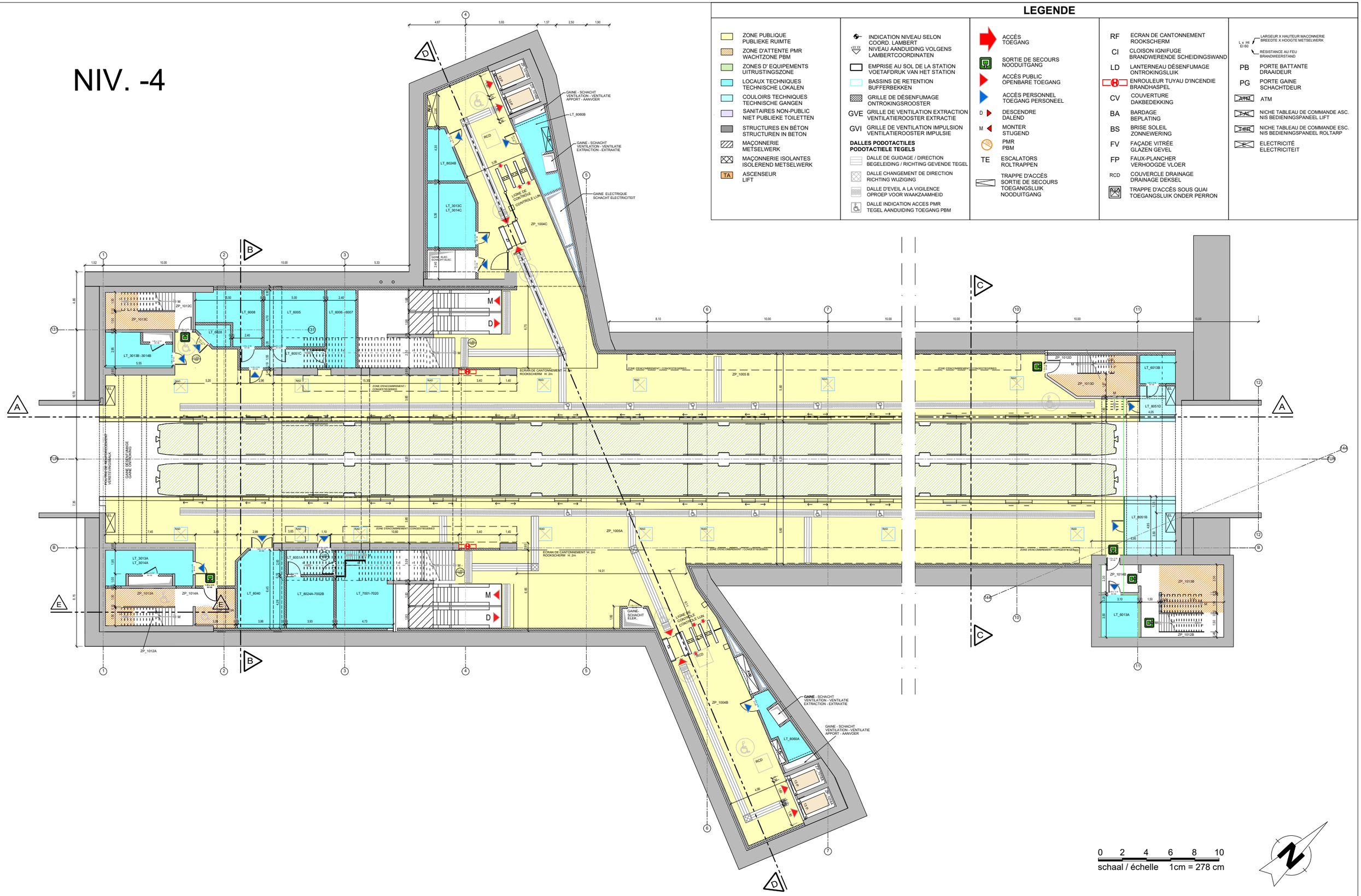

Maître d'ouvrage - Bouwheer
Samenwerkingsakkoord tussen de Federale Staat en het Brussels Hoofdstedelijk Gewest van 15/09/1993
Accord de Coopération du 15/09/1993, entre l'Etat Fédéral et la Région de Bruxelles-Capitale
Rue du Progrès 56 1210 Bruxelles
Vooruitgangstraat 56 1210 Brussel
T : 02/739.06.00 - F : 02/739.06.46

FOD MOBILITEIT EN VERVOER / SPF MOBILITÉ ET TRANSPORTS
www.mobilit.fgov.be

beliris — POUR BRUXELLES / VOOR BRUSSEL
www.beliris.be

Dossier : 1.26.1
Etude de l'extension du réseau de transports en commun de haute performance vers le nord de Bruxelles
Studie voor de uitbreiding van het hoogwaardig openbaar vervoersnet naar het noorden van Brussel
DEMANDE DE PERMIS D'URBANISME
TUNNEL - STATIONS - DEPOT
AANVRAAG VAN EEN STEDENBOUWKUNDIGE VERGUNNING
TUNNEL - STATIONS - DEPOT

Dressé par - Opgemaakt door
BMN
Société Momentanée
Bureau Métro Nord
Rue d'Arenberg 13 bte1
1000 Brussels
T: +32 2 380 35 40
F: +32 2 380 36 08

Tijdelijke Handelsvennootschap
Bureau Metro Noord
Arenbergstraat 13 bus1
1000 Brussel
T: +32 2 380 35 40
F: +32 2 380 36 08

Chargé de projet stations
Projectleider stations
ir.Lic.Arch.M.C.Van Campenhout

Directeur de projet
Projectdirecteur
ir. E. Malcorps

STATION COLIGNON / COLIGNON STATION

TYPE - PLAN
Plan niv -4 Quais niv. +7.00
Plan niv -4 Perron niv. +7.00

DISCIPLINE: **ARC**
N° PLAN: COL.ARC.005.A3
REV.: E

PHASE / FASE: **Tranche 5 - PU**
N° PROJET / PROJECTNR.: **266 860**
DATE / DATUM: 28-01-2022

211213_BMN-COL-ARC-CAD-DW-001_T5_PU - E

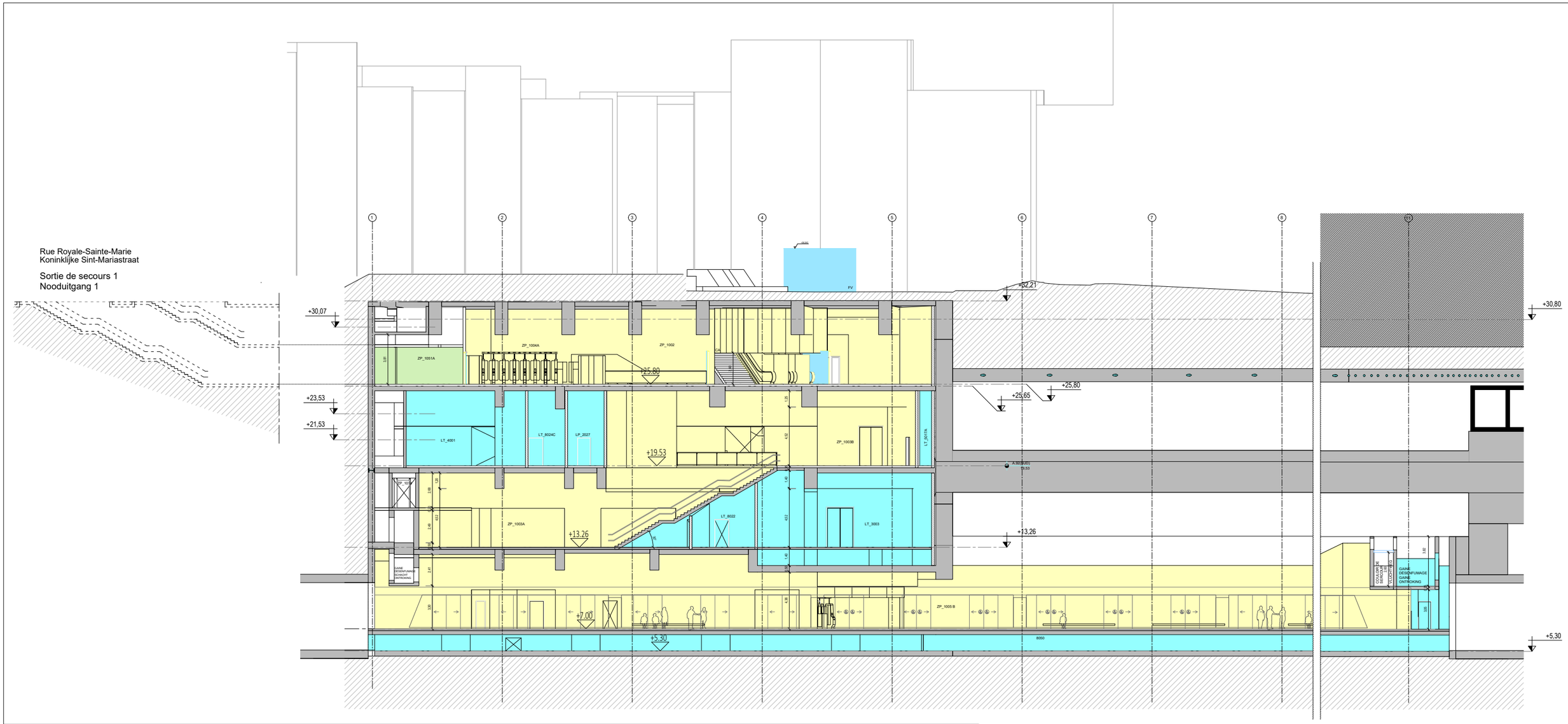

LEGENDE

- ZONE PUBLIQUE / PUBLIEKE RUIMTE
- ZONE D'ATTENTE PMR / WACHTZONE PBM
- ZONES D' EQUIPEMENTS / UITRUSTINGSZONE
- LOCAUX TECHNIQUES / TECHNISCHE LOKALEN
- COULOIRS TECHNIQUES / TECHNISCHE GANGEN
- SANITAIRES NON-PUBLIC / NIET PUBLIEKE TOILETTEN
- STRUCTURES EN BÉTON / STRUCTUREN IN BETON
- MAÇONNERIE / METSELWERK
- MAÇONNERIE ISOLANTES / ISOLEREND METSELWERK
- TA — ASCENSEUR / LIFT

- +XX.XX — INDICATION NIVEAU SELON COORD. LAMBERT / NIVEAU AANDUIDING VOLGENS LAMBERTCOORDINATEN
- EMPRISE AU SOL DE LA STATION / VOETAFDRUK VAN HET STATION
- BASSINS DE RETENTION / BUFFERBEKKEN
- GRILLE DE DÉSENFUMAGE / ONTROKINGSROOSTER
- GVE — GRILLE DE VENTILATION EXTRACTION / VENTILATIEROOSTER EXTRACTIE
- GVI — GRILLE DE VENTILATION IMPULSION / VENTILATIEROOSTER IMPULSIE

DALLES PODOTACTILES / PODOTACTIELE TEGELS

- DALLE DE GUIDAGE / DIRECTION / BEGELEIDING / RICHTING GEVENDE TEGEL
- DALLE CHANGEMENT DE DIRECTION / RICHTING WIJZIGING
- DALLE D'EVEIL A LA VIGILENCE / OPROEP VOOR WAAKZAAMHEID
- DALLE INDICATION ACCES PMR / TEGEL AANDUIDING TOEGANG PBM

- ACCÈS / TOEGANG
- SORTIE DE SECOURS / NOODUITGANG
- ACCÈS PUBLIC / OPENBARE TOEGANG
- ACCÈS PERSONNEL / TOEGANG PERSONEEL
- D — DESCENDRE / DALEND
- M — MONTER / STIJGEND
- PMR / PBM
- TE — ESCALATORS / ROLTRAPPEN
- TRAPPE D'ACCÈS SORTIE DE SECOURS / TOEGANGSLUIK NOODUITGANG

- RF — ECRAN DE CANTONNEMENT / ROOKSCHERM
- CI — CLOISON IGNIFUGE / BRANDWERENDE SCHEIDINGSWAND
- LD — LANTERNEAU DÉSENFUMAGE / ONTROKINGSLUIK
- ENROULEUR TUYAU D'INCENDIE / BRANDHASPEL
- CV — COUVERTURE / DAKBEDEKKING
- BA — BARDAGE / BEPLATING
- BS — BRISE SOLEIL / ZONNEWERING
- FV — FAÇADE VITRÉE / GLAZEN GEVEL
- FP — FAUX-PLANCHER / VERHOOGDE VLOER
- RCD — COUVERCLE DRAINAGE / DRAINAGE DEKSEL
- RAO — TRAPPE D'ACCÈS SOUS QUAI / TOEGANGSLUIK ONDER PERRON

- L x Ht / EI 60 — LARGEUR X HAUTEUR MACONNERIE / BREEDTE X HOOGTE METSELWERK; RÉSISTANCE AU FEU / BRANDWEERSTAND
- PB — PORTE BATTANTE / DRAAIDEUR
- PG — PORTE GAINE / SCHACHTDEUR
- ATM — ATM
- T-AL — NICHE TABLEAU DE COMMANDE ASC. / NIS BEDIENINGSPANEEL LIFT
- T-ER — NICHE TABLEAU DE COMMANDE ESC. / NIS BEDIENINGSPANEEL ROLTARP
- E — ELECTRICITÉ / ELECTRICITEIT

FOD MOBILITEIT EN VERVOER
SPF MOBILITÉ ET TRANSPORTS
www.mobilit.fgov.be

Maître d'ouvrage - Bouwheer
Samenwerkingsakkoord tussen de Federale Staat en het Brussels Hoofdstedelijk Gewest van 15/09/1993
Accord de Coopération du 15/09/1993, entre l'Etat Fédéral et la Région de Bruxelles-Capitale
Rue du Progrès 56 1210 Bruxelles
Vooruitgangstraat 56 1210 Brussel
T : 02/739.06.00 - F : 02/739.06.46

beliris
POUR BRUXELLES
VOOR BRUSSEL
www.beliris.be

Dossier : 1.26.1

Etude de l'extension du réseau de transports en commun de haute performance vers le nord de Bruxelles
Studie voor de uitbreiding van het hoogwaardig openbaar vervoersnet naar het noorden van Brussel

DEMANDE DE PERMIS D'URBANISME
TUNNEL - STATIONS - DEPOT
AANVRAAG VAN EEN STEDENBOUWKUNDIGE VERGUNNING
TUNNEL - STATIONS - DEPOT

Dressé par - Opgemaakt door
BMN
Société Momentanée
Bureau Métro Nord
Rue d'Arenberg 13 bte1
1000 Bruxelles
T: +32 2 380 35 40
F: +32 2 380 36 08

Tijdelijke Handelsvennootschap
Bureau Metro Noord
Arenbergstraat 13 bus1
1000 Brussel
T: +32 2 380 35 40
F: +32 2 380 36 08

Chargé de projet stations
Projectleider stations
ir.Lic.Arch.M.C.Van Campenhout

Directeur de projet
Projectdirecteur
ir. E. Malcorps

STATION COLIGNON / COLIGNON STATION

TYPE - PLAN

Coupe AA
Doorsnede AA

DISCIPLINE: **ARC**

N° PLAN: COL.ARC.031.A3

REV.: E

PHASE / FASE: **Tranche 5 - PU**

N° PROJET / PROJECTNR.: **266 860**

DATE / DATUM: 28-01-2022

211213_BMN-COL-ARC-CAD-DW-001_T5_PU - E

Rue Royale-Sainte-Marie
Koninklijke Sint-Mariastraat

Sortie de secours 1
Nooduitgang 1

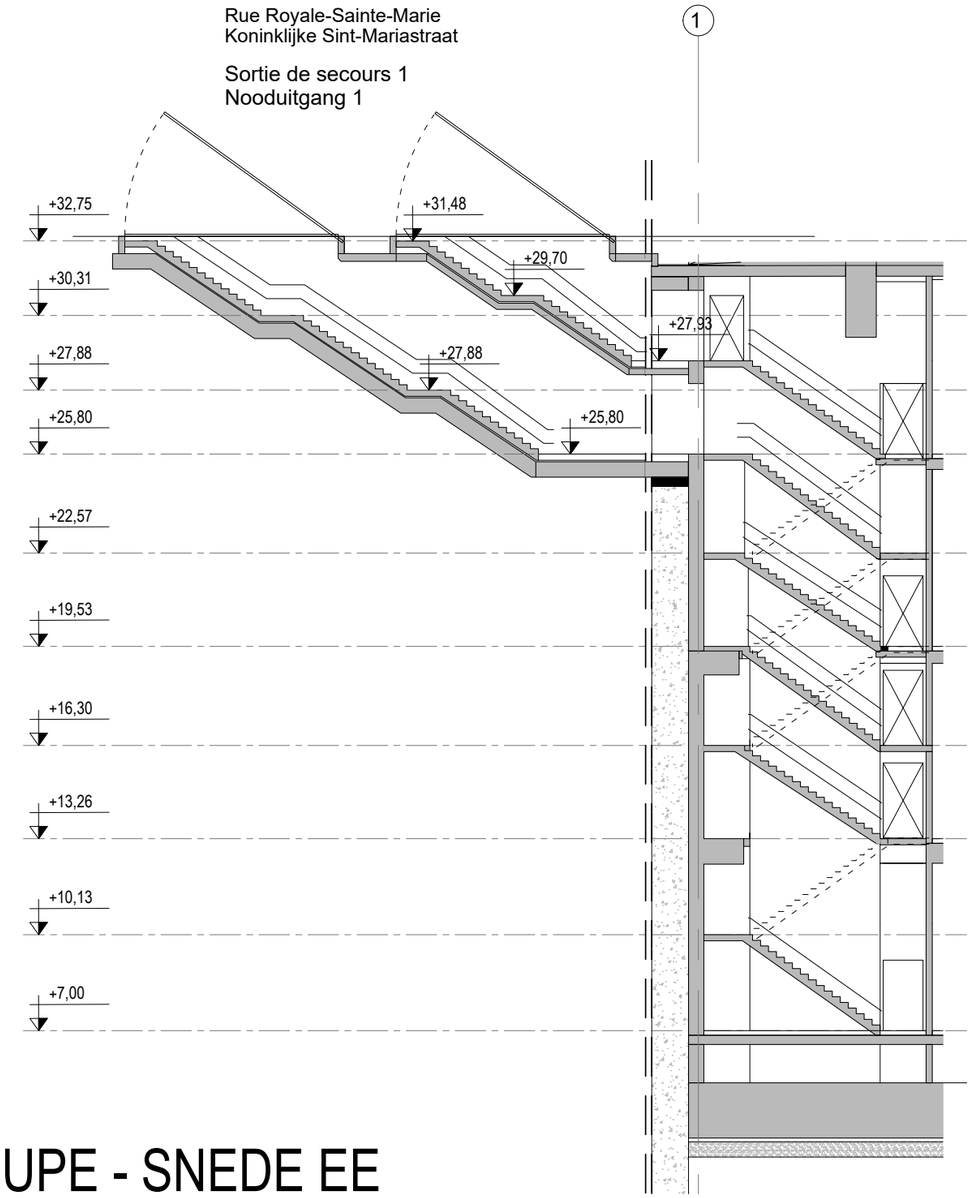

COUPE - SNEDE EE

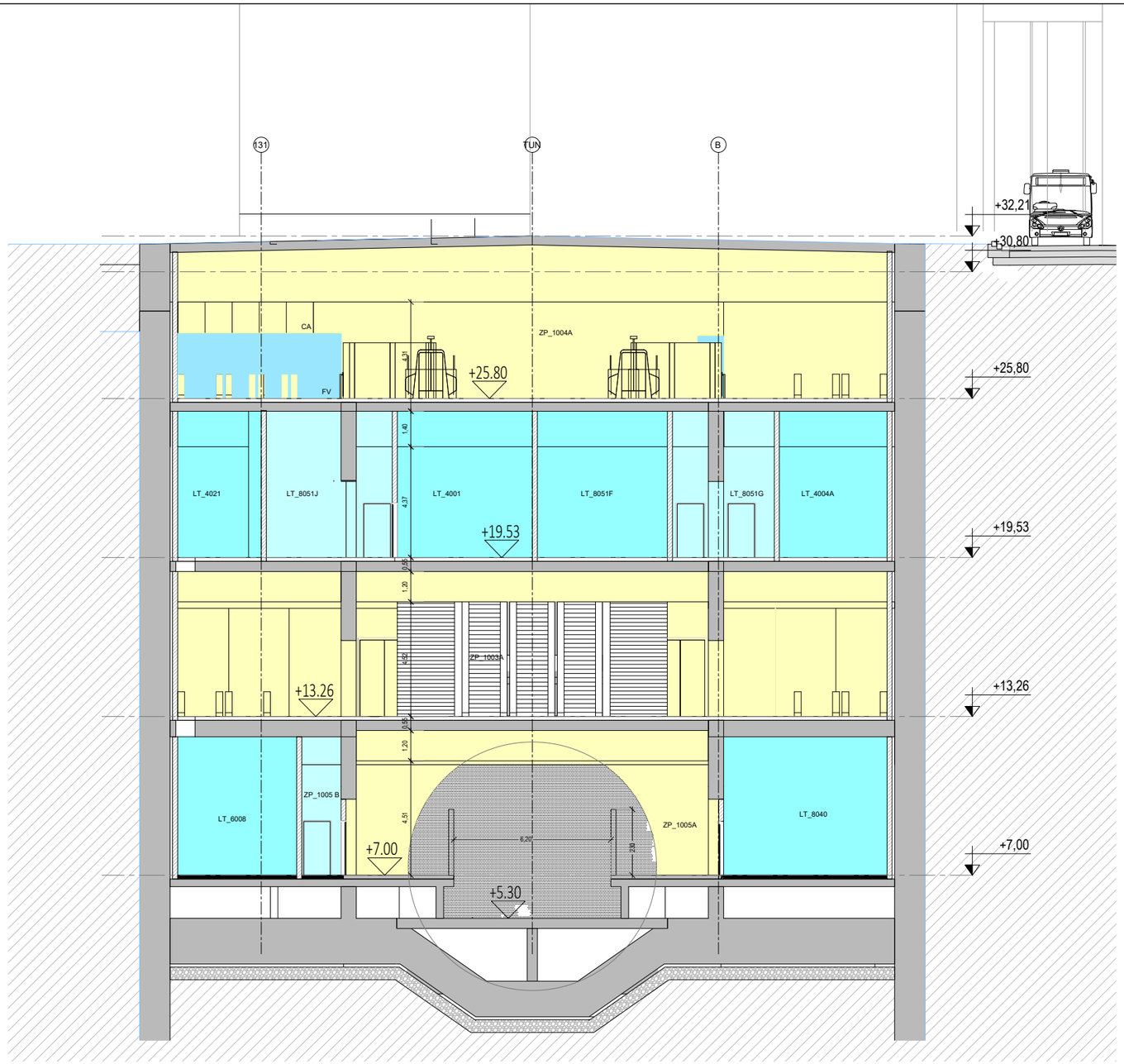

COUPE - SNEDE BB

LEGENDE

- ZONE PUBLIQUE / PUBLIEKE RUIMTE
- ZONE D'ATTENTE PMR / WACHTZONE PBM
- ZONES D' EQUIPEMENTS / UITRUSTINGSZONE
- LOCAUX TECHNIQUES / TECHNISCHE LOKALEN
- COULOIRS TECHNIQUES / TECHNISCHE GANGEN
- SANITAIRES NON-PUBLIC / NIET PUBLIEKE TOILETTEN
- STRUCTURES EN BÉTON / STRUCTUREN IN BETON
- MAÇONNERIE / METSELWERK
- MAÇONNERIE ISOLANTES / ISOLEREND METSELWERK
- TA ASCENSEUR / LIFT
- +12.12 INDICATION NIVEAU SELON COORD. LAMBERT / NIVEAU AANDUIDING VOLGENS LAMBERTCOORDINATEN
- EMPRISE AU SOL DE LA STATION / VOETAFDRUK VAN HET STATION
- BASSINS DE RETENTION / BUFFERBEKKEN
- GRILLE DE DÉSENFUMAGE / ONTROKINGSROOSTER
- GVE GRILLE DE VENTILATION EXTRACTION / VENTILATIEROOSTER EXTRACTIE
- GVI GRILLE DE VENTILATION IMPULSION / VENTILATIEROOSTER IMPULSIE

DALLES PODOTACTILES / PODOTACTIELE TEGELS

- DALLE DE GUIDAGE / DIRECTION / BEGELEIDING / RICHTING GEVENDE TEGEL
- DALLE CHANGEMENT DE DIRECTION / RICHTING WIJZIGING
- DALLE D'EVEIL A LA VIGILENCE / OPROEP VOOR WAAKZAAMHEID
- DALLE INDICATION ACCES PMR / TEGEL AANDUIDING TOEGANG PBM
- ACCÈS / TOEGANG
- SORTIE DE SECOURS / NOODUITGANG
- ACCÈS PUBLIC / OPENBARE TOEGANG
- ACCÈS PERSONNEL / TOEGANG PERSONEEL
- D DESCENDRE / DALEND
- M MONTER / STIJGEND
- PMR / PBM
- TE ESCALATORS / ROLTRAPPEN
- TRAPPE D'ACCÈS SORTIE DE SECOURS / TOEGANGSLUIK NOODUITGANG
- RF ECRAN DE CANTONNEMENT / ROOKSCHERM
- CI CLOISON IGNIFUGE / BRANDWERENDE SCHEIDINGSWAND
- LD LANTERNEAU DÉSENFUMAGE / ONTROKINGSLUIK
- ENROULEUR TUYAU D'INCENDIE / BRANDHASPEL
- CV COUVERTURE / DAKBEDEKKING
- BA BARDAGE / BEPLATING
- BS BRISE SOLEIL / ZONNEWERING
- FV FAÇADE VITRÉE / GLAZEN GEVEL
- FP FAUX-PLANCHER / VERHOOGDE VLOER
- RCD COUVERCLE DRAINAGE / DRAINAGE DEKSEL
- TRAPPE D'ACCÈS SOUS QUAI / TOEGANGSLUIK ONDER PERRON
- L x H / EI 60 LARGEUR X HAUTEUR MACONNERIE / BREEDTE X HOOGTE METSELWERK; RÉSISTANCE AU FEU / BRANDWEERSTAND
- PB PORTE BATTANTE / DRAAIDEUR
- PG PORTE GAINE / SCHACHTDEUR
- ATM ATM
- NICHE TABLEAU DE COMMANDE ASC. / NIS BEDIENINGSPANEEL LIFT
- NICHE TABLEAU DE COMMANDE ESC. / NIS BEDIENINGSPANEEL ROLTARP
- E ELECTRICITÉ / ELECTRICITEIT

0 2 4 6 8 10
schaal / échelle 1cm = 250 cm

FOD MOBILITEIT EN VERVOER
SPF MOBILITÉ ET TRANSPORTS
www.mobilit.fgov.be

Maître d'ouvrage - Bouwheer
Samenwerkingsakkoord tussen de Federale Staat en het Brussels Hoofdstedelijk Gewest van 15/09/1993
Accord de Coopération du 15/09/1993, entre l'Etat Fédéral et la Région de Bruxelles-Capitale
Rue du Progrès 56 1210 Bruxelles
Vooruitgangstraat 56 1210 Brussel
T : 02/739.06.00 - F : 02/739.06.46

beliris
POUR BRUXELLES
VOOR BRUSSEL
www.beliris.be

Dossier : 1.26.1
Etude de l'extension du réseau de transports en commun de haute performance vers le nord de Bruxelles
Studie voor de uitbreiding van het hoogwaardig openbaar vervoersnet naar het noorden van Brussel
DEMANDE DE PERMIS D'URBANISME
TUNNEL - STATIONS - DEPOT
AANVRAAG VAN EEN STEDENBOUWKUNDIGE VERGUNNING
TUNNEL - STATIONS - DEPOT

Dressé par - Opgemaakt door
BMN
Société Momentanée
Bureau Métro Nord
Rue d'Arenberg 13 bte1
1000 Bruxelles
T: +32 2 380 35 40
F: +32 2 380 36 08
Tijdelijke Handelsvennootschap
Bureau Metro Noord
Arenbergstraat 13 bus1
1000 Brussel
T: +32 2 380 35 40
F: +32 2 380 36 08

Chargé de projet stations
Projectleider stations
ir.Lic.Arch.M.C.Van Campenhout

Directeur de projet
Projectdirecteur
ir. E. Malcorps

STATION COLIGNON / COLIGNON STATION

TYPE - PLAN
Coupe BB & EE
Doorsnede BB é EE

DISCIPLINE
ARC

N° PLAN
COL.ARC.032.A3

REV.
E

PHASE / FASE
Tranche 5 - PU

N° PROJET / PROJECTNR.
266 860

DATE / DATUM
28-01-2022

211213_BMN-COL-ARC-CAD-DW-001_T5_PU - E

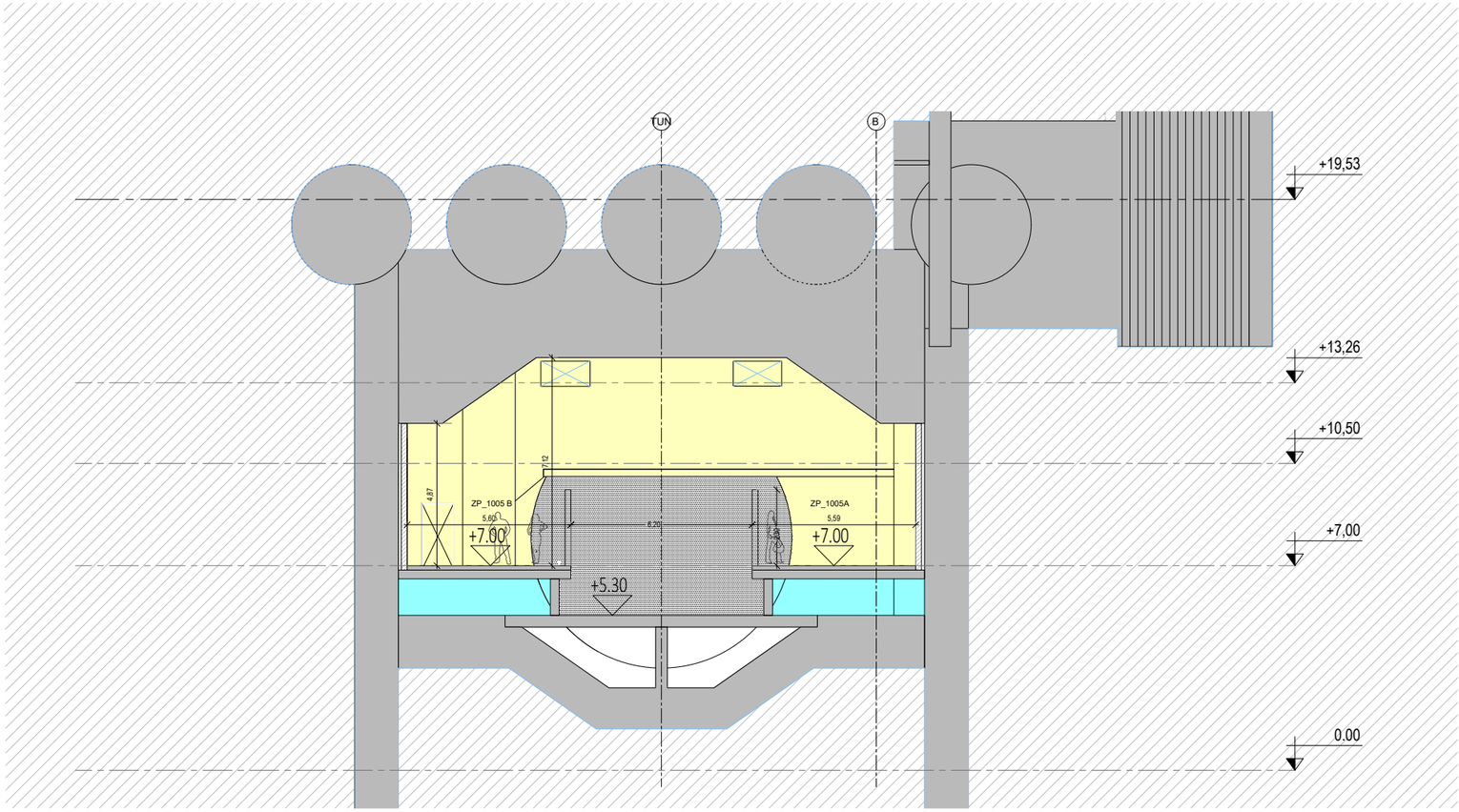

LEGENDE

- ZONE PUBLIQUE / PUBLIEKE RUIMTE
- ZONE D'ATTENTE PMR / WACHTZONE PBM
- ZONES D' EQUIPEMENTS / UITRUSTINGSZONE
- LOCAUX TECHNIQUES / TECHNISCHE LOKALEN
- COULOIRS TECHNIQUES / TECHNISCHE GANGEN
- SANITAIRES NON-PUBLIC / NIET PUBLIEKE TOILETTEN
- STRUCTURES EN BÉTON / STRUCTUREN IN BETON
- MAÇONNERIE / METSELWERK
- MAÇONNERIE ISOLANTES / ISOLEREND METSELWERK
- TA — ASCENSEUR / LIFT

- +XX.XX — INDICATION NIVEAU SELON COORD. LAMBERT / NIVEAU AANDUIDING VOLGENS LAMBERTCOORDINATEN
- EMPRISE AU SOL DE LA STATION / VOETAFDRUK VAN HET STATION
- BASSINS DE RETENTION / BUFFERBEKKEN
- GRILLE DE DÉSENFUMAGE / ONTROKINGSROOSTER
- GVE — GRILLE DE VENTILATION EXTRACTION / VENTILATIEROOSTER EXTRACTIE
- GVI — GRILLE DE VENTILATION IMPULSION / VENTILATIEROOSTER IMPULSIE

DALLES PODOTACTILES
PODOTACTIELE TEGELS

- DALLE DE GUIDAGE / DIRECTION / BEGELEIDING / RICHTING GEVENDE TEGEL
- DALLE CHANGEMENT DE DIRECTION / RICHTING WIJZIGING
- DALLE D'EVEIL A LA VIGILENCE / OPROEP VOOR WAAKZAAMHEID
- DALLE INDICATION ACCES PMR / TEGEL AANDUIDING TOEGANG PBM

- ACCÈS / TOEGANG
- SORTIE DE SECOURS / NOODUITGANG
- ACCÈS PUBLIC / OPENBARE TOEGANG
- ACCÈS PERSONNEL / TOEGANG PERSONEEL
- D — DESCENDRE / DALEND
- M — MONTER / STIJGEND
- PMR / PBM
- TE — ESCALATORS / ROLTRAPPEN
- TRAPPE D'ACCÈS SORTIE DE SECOURS / TOEGANGSLUIK NOODUITGANG

- RF — ECRAN DE CANTONNEMENT / ROOKSCHERM
- CI — CLOISON IGNIFUGE / BRANDWERENDE SCHEIDINGSWAND
- LD — LANTERNEAU DÉSENFUMAGE / ONTROKINGSLUIK
- ENROULEUR TUYAU D'INCENDIE / BRANDHASPEL
- CV — COUVERTURE / DAKBEDEKKING
- BA — BARDAGE / BEPLATING
- BS — BRISE SOLEIL / ZONNEWERING
- FV — FAÇADE VITRÉE / GLAZEN GEVEL
- FP — FAUX-PLANCHER / VERHOOGDE VLOER
- RCD — COUVERCLE DRAINAGE / DRAINAGE DEKSEL
- RAO — TRAPPE D'ACCÈS SOUS QUAI / TOEGANGSLUIK ONDER PERRON

- L x Ht / EI 60 — LARGEUR X HAUTEUR MACONNERIE / BREEDTE X HOOGTE METSELWERK; RÉSISTANCE AU FEU / BRANDWEERSTAND
- PB — PORTE BATTANTE / DRAAIDEUR
- PG — PORTE GAINE / SCHACHTDEUR
- ATM — ATM
- T-AL — NICHE TABLEAU DE COMMANDE ASC. / NIS BEDIENINGSPANEEL LIFT
- T-ER — NICHE TABLEAU DE COMMANDE ESC. / NIS BEDIENINGSPANEEL ROLTARP
- E — ELECTRICITÉ / ELECTRICITEIT

0 2 4 6 8 10
schaal / échelle 1cm = 250 cm

FOD MOBILITEIT EN VERVOER
SPF MOBILITÉ ET TRANSPORTS
www.mobilit.fgov.be

Maître d'ouvrage - Bouwheer
Samenwerkingsakkoord tussen de Federale Staat en het Brussels Hoofdstedelijk Gewest van 15/09/1993
Accord de Coopération du 15/09/1993, entre l'Etat Fédéral et la Région de Bruxelles-Capitale
Rue du Progrès 56 1210 Bruxelles
Vooruitgangstraat 56 1210 Brussel
T : 02/739.06.00 - F : 02/739.06.46

beliris POUR BRUXELLES VOOR BRUSSEL
www.beliris.be

Dossier : 1.26.1
Etude de l'extension du réseau de transports en commun de haute performance vers le nord de Bruxelles
Studie voor de uitbreiding van het hoogwaardig openbaar vervoersnet naar het noorden van Brussel
DEMANDE DE PERMIS D'URBANISME
TUNNEL - STATIONS - DEPOT
AANVRAAG VAN EEN STEDENBOUWKUNDIGE VERGUNNING
TUNNEL - STATIONS - DEPOT

Dressé par - Opgemaakt door
BMN
Société Momentanée
Bureau Métro Noord
Rue d'Arenberg 13 bte1
1000 Bruxelles
T: +32 2 380 35 40
F: +32 2 380 36 08
Tijdelijke Handelsvennootschap
Bureau Metro Noord
Arenbergstraat 13 bus1
1000 Brussel
T: +32 2 380 35 40
F: +32 2 380 36 08

Chargé de projet stations
Projectleider stations
ir.Lic.Arch.M.C.Van Campenhout

Directeur de projet
Projectdirecteur
ir. E. Malcorps

STATION COLIGNON / COLIGNON STATION

TYPE - PLAN
Coupe CC
Doorsnede CC

DISCIPLINE: **ARC**
N° PLAN: COL.ARC.033.A3
REV.: E

PHASE / FASE: **Tranche 5 - PU**
N° PROJET / PROJECTNR.: **266 860**
DATE / DATUM: 28-01-2022

211213_BMN-COL-ARC-CAD-DW-001_T5_PU - E

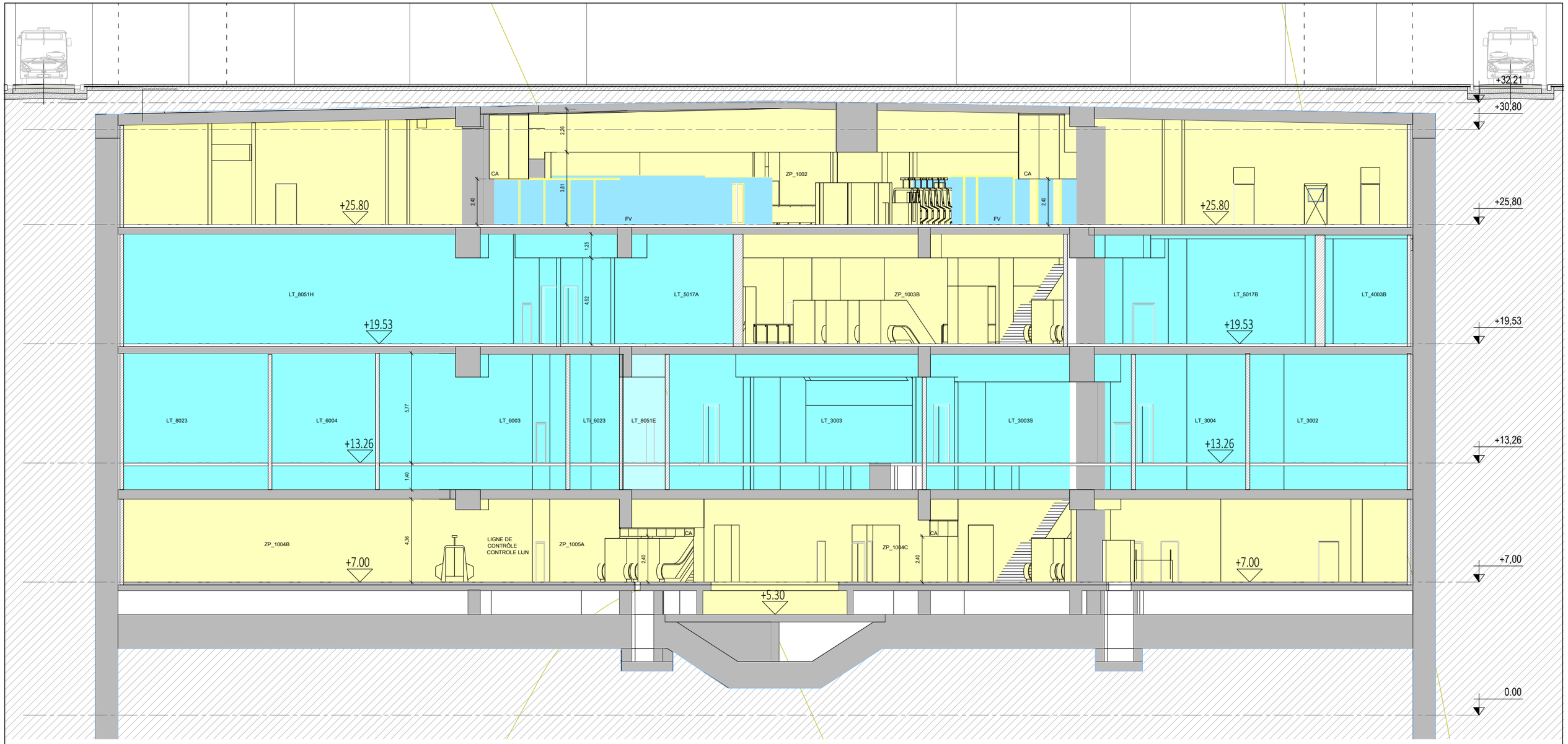

LEGENDE

- ZONE PUBLIQUE / PUBLIEKE RUIMTE
- ZONE D'ATTENTE PMR / WACHTZONE PBM
- ZONES D' EQUIPEMENTS / UITRUSTINGSZONE
- LOCAUX TECHNIQUES / TECHNISCHE LOKALEN
- COULOIRS TECHNIQUES / TECHNISCHE GANGEN
- SANITAIRES NON-PUBLIC / NIET PUBLIEKE TOILETTEN
- STRUCTURES EN BÉTON / STRUCTUREN IN BETON
- MAÇONNERIE / METSELWERK
- MAÇONNERIE ISOLANTES / ISOLEREND METSELWERK
- TA ASCENSEUR / LIFT

- +XX.XX INDICATION NIVEAU SELON COORD. LAMBERT / NIVEAU AANDUIDING VOLGENS LAMBERTCOORDINATEN
- EMPRISE AU SOL DE LA STATION / VOETAFDRUK VAN HET STATION
- BASSINS DE RETENTION / BUFFERBEKKEN
- GRILLE DE DÉSENFUMAGE / ONTROKINGSROOSTER
- GVE GRILLE DE VENTILATION EXTRACTION / VENTILATIEROOSTER EXTRACTIE
- GVI GRILLE DE VENTILATION IMPULSION / VENTILATIEROOSTER IMPULSIE

DALLES PODOTACTILES / PODOTACTIELE TEGELS

- DALLE DE GUIDAGE / DIRECTION / BEGELEIDING / RICHTING GEVENDE TEGEL
- DALLE CHANGEMENT DE DIRECTION / RICHTING WIJZIGING
- DALLE D'EVEIL A LA VIGILENCE / OPROEP VOOR WAAKZAAMHEID
- DALLE INDICATION ACCES PMR / TEGEL AANDUIDING TOEGANG PBM

- ACCÈS / TOEGANG
- SORTIE DE SECOURS / NOODUITGANG
- ACCÈS PUBLIC / OPENBARE TOEGANG
- ACCÈS PERSONNEL / TOEGANG PERSONEEL
- D DESCENDRE / DALEND
- M MONTER / STIJGEND
- PMR / PBM
- TE ESCALATORS / ROLTRAPPEN
- TRAPPE D'ACCÈS SORTIE DE SECOURS / TOEGANGSLUIK NOODUITGANG

- RF ECRAN DE CANTONNEMENT / ROOKSCHERM
- CI CLOISON IGNIFUGE / BRANDWERENDE SCHEIDINGSWAND
- LD LANTERNEAU DÉSENFUMAGE / ONTROKINGSLUIK
- ENROULEUR TUYAU D'INCENDIE / BRANDHASPEL
- CV COUVERTURE / DAKBEDEKKING
- BA BARDAGE / BEPLATING
- BS BRISE SOLEIL / ZONNEWERING
- FV FAÇADE VITRÉE / GLAZEN GEVEL
- FP FAUX-PLANCHER / VERHOOGDE VLOER
- RCD COUVERCLE DRAINAGE / DRAINAGE DEKSEL
- TRAPPE D'ACCÈS SOUS QUAI / TOEGANGSLUIK ONDER PERRON

- L x Ht / EI 60 — LARGEUR X HAUTEUR MACONNERIE / BREEDTE X HOOGTE METSELWERK; RÉSISTANCE AU FEU / BRANDWEERSTAND
- PB PORTE BATTANTE / DRAAIDEUR
- PG PORTE GAINE / SCHACHTDEUR
- ATM ATM
- PAL NICHE TABLEAU DE COMMANDE ASC. / NIS BEDIENINGSPANEEL LIFT
- PER NICHE TABLEAU DE COMMANDE ESC. / NIS BEDIENINGSPANEEL ROLTARP
- E ELECTRICITÉ / ELECTRICITEIT

0 2 4 6 8 10
schaal / échelle 1cm = 250 cm

FOD MOBILITEIT EN VERVOER
SPF MOBILITÉ ET TRANSPORTS
www.mobilit.fgov.be

Maître d'ouvrage - Bouwheer
Samenwerkingsakkoord tussen de Federale Staat en het Brussels Hoofdstedelijk Gewest van 15/09/1993
Accord de Coopération du 15/09/1993, entre l'Etat Fédéral et la Région de Bruxelles-Capitale
Rue du Progrès 56 1210 Bruxelles
Vooruitgangstraat 56 1210 Brussel
T : 02/739.06.00 - F : 02/739.06.46

beliris
POUR BRUXELLES
VOOR BRUSSEL
www.beliris.be

Dossier : 1.26.1
Etude de l'extension du réseau de transports en commun de haute performance vers le nord de Bruxelles
Studie voor de uitbreiding van het hoogwaardig openbaar vervoersnet naar het noorden van Brussel
DEMANDE DE PERMIS D'URBANISME
TUNNEL - STATIONS - DEPOT
AANVRAAG VAN EEN STEDENBOUWKUNDIGE VERGUNNING
TUNNEL - STATIONS - DEPOT

Dressé par - Opgemaakt door
BMN
Société Momentanée
Bureau Métro Nord
Rue d'Arenberg 13 bte1
1000 Bruxelles
T: +32 2 380 35 40
F: +32 2 380 36 08
Tijdelijke Handelsvennootschap
Bureau Metro Noord
Arenbergstraat 13 bus1
1000 Brussel
T: +32 2 380 35 40
F: +32 2 380 36 08

Chargé de projet stations
Projectleider stations
ir.Lic.Arch.M.C.Van Campenhout

Directeur de projet
Projectdirecteur
ir. E. Malcorps

STATION COLIGNON / COLIGNON STATION

TYPE - PLAN
Coupe DD
Doorsnede DD

DISCIPLINE: **ARC**
N° PLAN: COL.ARC.034.A3
REV.: E

PHASE / FASE: **Tranche 5 - PU**
N° PROJET / PROJECTNR.: **266 860**
DATE / DATUM: 28-01-2022

211213_BMN-COL-ARC-CAD-DW-001_T5_PU - E

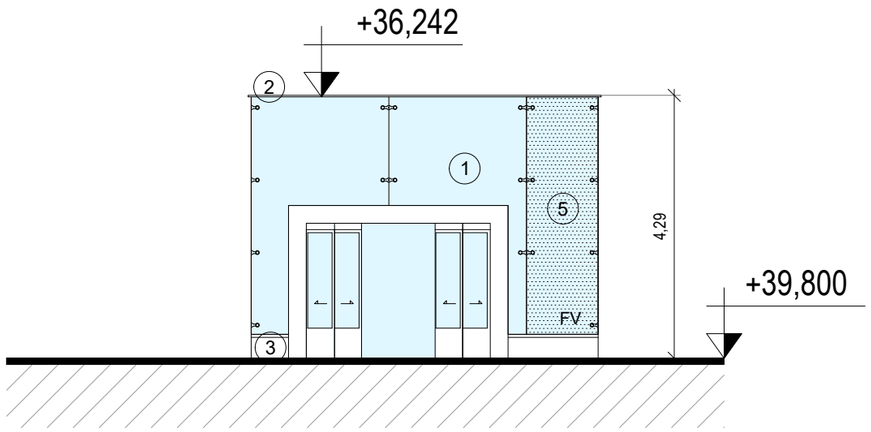

ELEVATION AVANT
VOORAANZICHT

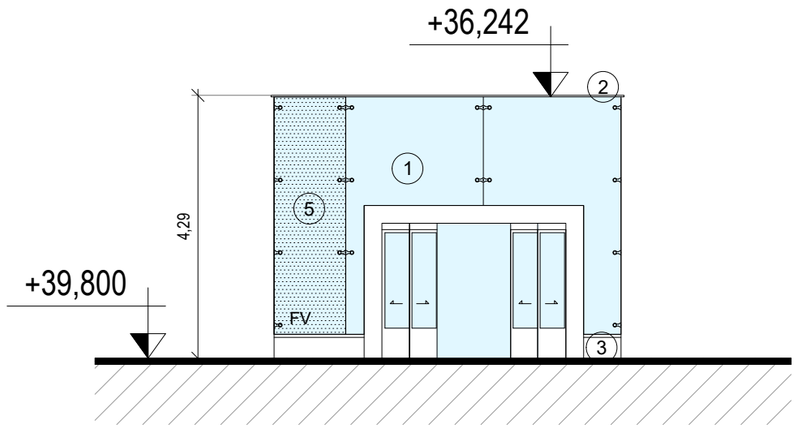

ELEVATION ARRIERE
ACHTERAANZICHT

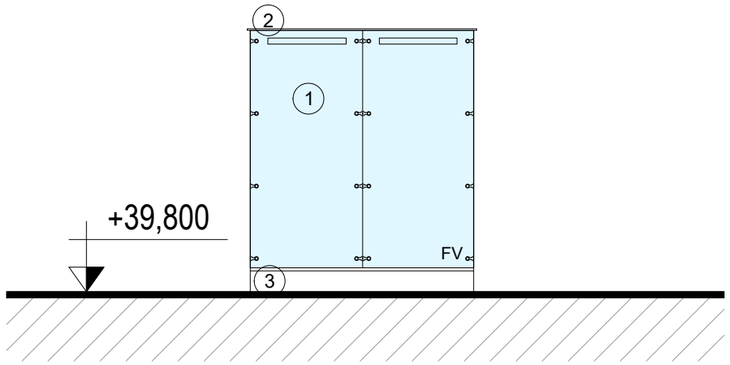

ELEVATION LATERALE DROITE
RECHTER ZIJAANZICHT

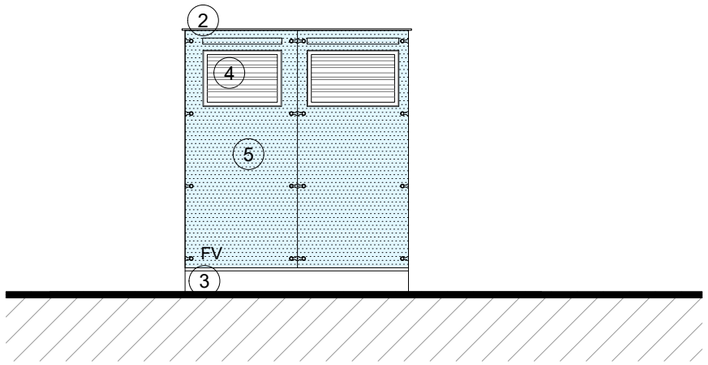

ELEVATION LATERALE GAUCHE
LINKER ZIJAANZICHT

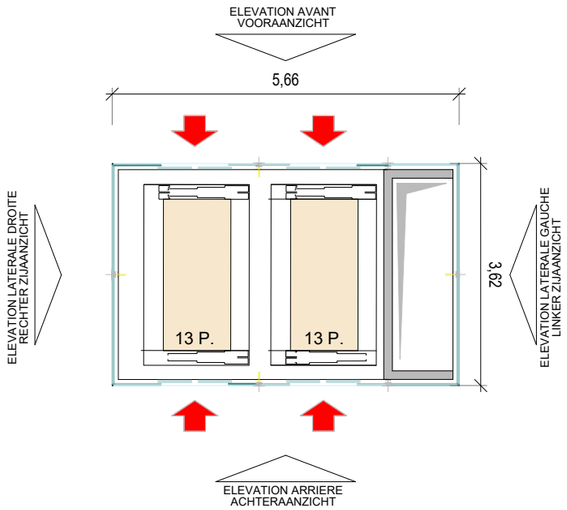

MATERIAUX / MATERIALEN

1. Vitrage clair boulonné ponctuellement / Doorzichtig geschroefd glas
2. Toiture vitrage clair boulonné ponctuellement / Dak doorzichtig geschroefd glas
3. Plinthe en Pierre bleue, gris claire / Plint in Blauwe hardsteen, licht grijs
4. Grille de ventilation en inox / Verluchtingsrooster in inox
5. Vitrage laqué opaque / Ondoorzichtig gelakte beglazing

0 1 2 3 4 5 m
schaal / échelle 1cm = 100 cm

FOD MOBILITEIT EN VERVOER
SPF MOBILITÉ ET TRANSPORTS
www.mobilit.fgov.be

Maître d'ouvrage - Bouwheer
Samenwerkingsakkoord tussen de Federale Staat
en het Brussels Hoofdstedelijk Gewest van 15/09/1993
Accord de Coopération du 15/09/1993,
entre l'Etat Fédéral et la Région de Bruxelles-Capitale
Rue du Progrès 56 1210 Bruxelles
Vooruitgangstraat 56 1210 Brussel
T : 02/739.06.00 - F : 02/739.06.46

beliris
POUR BRUXELLES
VOOR BRUSSEL
www.beliris.be

Dossier : 1.26.1
Etude de l'extension du réseau de transports en commun de haute performance vers le nord de Bruxelles
Studie voor de uitbreiding van het hoogwaardig openbaar vervoersnet naar het noorden van Brussel
DEMANDE DE PERMIS D'URBANISME
TUNNEL - STATIONS - DEPOT
AANVRAAG VAN EEN STEDENBOUWKUNDIGE VERGUNNING
TUNNEL - STATIONS - DEPOT

Dressé par - Opgemaakt door
BMN
Société Momentanée
Bureau Métro Nord
Rue d'Arenberg 13 bte1
1000 Bruxelles
T: +32 2 380 35 40
F: +32 2 380 36 08
Tijdelijke Handelsvennootschap
Bureau Metro Noord
Arenbergstraat 13 bus1
1000 Brussel
T: +32 2 380 35 40
F: +32 2 380 36 08

Chargé de projet stations
Projectleider stations
ir.Lic.Arch.M.C.Van Campenhout

Directeur de projet
Projectdirecteur
ir. E. Malcorps

STATION COLIGNON / COLIGNON STATION

TYPE - PLAN
Détails ascenseurs
Details Liften

DISCIPLINE
ARC

N° PLAN
COL.ARC.091.A3

REV.
E

PHASE / FASE
Tranche 5 - PU

N° PROJET / PROJECTNR.
266 860

DATE / DATUM
28-01-2022

211213_BMN-COL-ARC-CAD-DW-001_T5_PU - E

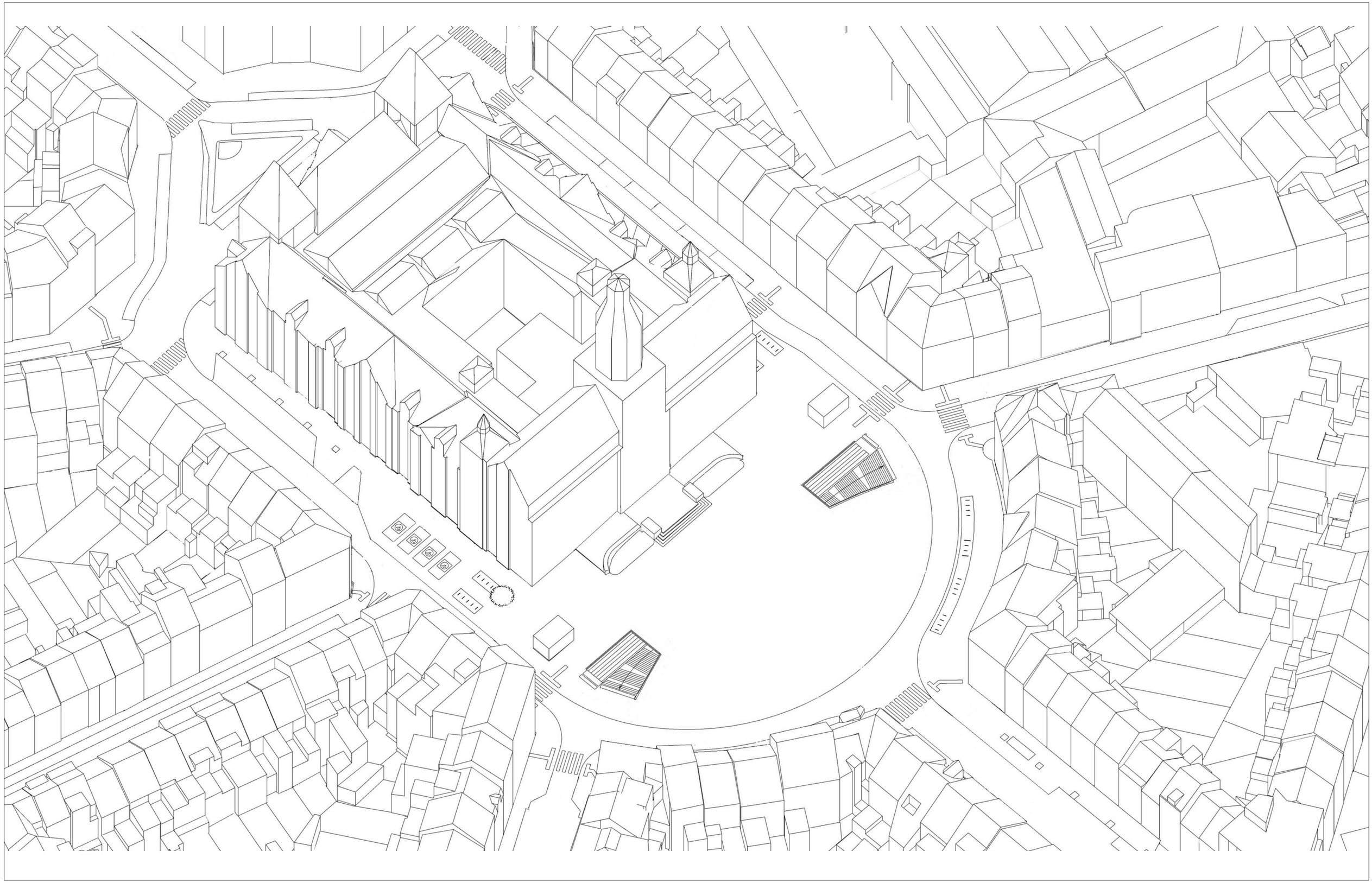

Maître d'ouvrage - Bouwheer
Samenwerkingsakkoord tussen de Federale Staat
en het Brussels Hoofdstedelijk Gewest van 15/09/1993
Accord de Coopération du 15/09/1993,
entre l'Etat Fédéral et la Région de Bruxelles-Capitale
Rue du Progrès 56 1210 Bruxelles
Vooruitgangstraat 56 1210 Brussel
T : 02/739.06.00 - F : 02/739.06.46

FOD MOBILITEIT EN VERVOER
SPF MOBILITÉ ET TRANSPORTS
www.mobilit.fgov.be

beliris
POUR BRUXELLES
VOOR BRUSSEL
www.beliris.be

Dossier : 1.26.1
Etude de l'extension du réseau de transports en commun de haute performance vers le nord de Bruxelles
Studie voor de uitbreiding van het hoogwaardig openbaar vervoersnet naar het noorden van Brussel
DEMANDE DE PERMIS D'URBANISME
TUNNEL - STATIONS - DEPOT
AANVRAAG VAN EEN STEDENBOUWKUNDIGE VERGUNNING
TUNNEL - STATIONS - DEPOT

Dressé par - Opgemaakt door
BMN

Société Momentanée
Bureau Métro Nord
Rue d'Arenberg 13 bte1
1000 Bruxelles
T: +32 2 380 35 40
F: +32 2 380 36 08

Tijdelijke Handelsvennootschap
Bureau Metro Noord
Arenbergstraat 13 bus1
1000 Brussel
T: +32 2 380 35 40
F: +32 2 380 36 08

Chargé de projet stations
Projectleider stations
ir.Lic.Arch.M.C.Van Campenhout

Directeur de projet
Projectdirecteur
ir. E. Malcorps

STATION COLIGNON / COLIGNON STATION

TYPE - PLAN
Axonométrie
Perspectief

DISCIPLINE
ARC

N° PLAN
COL.ARC.121.A3

REV.
E

PHASE / FASE
Tranche 5 - PU

N° PROJET / PROJECTNR.
266 860

DATE / DATUM
28-01-2022

211217_BMN-COL-ARC-CAD-DW-001_T5_PU - E

Maître d'ouvrage - Bouwheer

Samenwerkingsakkoord tussen de Federale Staat
en het Brussels Hoofdstedelijk Gewest van 15/09/1993
Accord de Coopération du 15/09/1993,
entre l'Etat Fédéral et la Région de Bruxelles-Capitale

Rue du Progrès 56 1210 Bruxelles
Vooruitgangstraat 56 1210 Brussel
T : 02/739.06.00 - F : 02/739.06.46

FOD MOBILITEIT EN VERVOER
SPF MOBILITÉ ET TRANSPORTS
www.mobilit.fgov.be

beliris
POUR BRUXELLES
VOOR BRUSSEL
www.beliris.be

Dossier : 1:26.1

Etude de l'extension du réseau de transports en commun de haute performance vers le nord de Bruxelles
Studie voor de uitbreiding van het hoogwaardig openbaar vervoersnet naar het noorden van Brussel

DEMANDE DE PERMIS D'URBANISME
TUNNEL - STATIONS - DEPOT
AANVRAAG VAN EEN STEDENBOUWKUNDIGE VERGUNNING
TUNNEL - STATIONS - DEPOT

Dressé par - Opgemaakt door

BMN

Société Momentanée
Bureau Métro Nord
Rue d'Arenberg 13 bte1
1000 Bruxelles
T: +32 2 380 35 40
F: +32 2 380 36 08

Tijdelijke Handelsvennootschap
Bureau Metro Noord
Arenbergstraat 13 bus1
1000 Brussel
T: +32 2 380 35 40
F: +32 2 380 36 08

Chargé de projet stations
Projectleider stations
ir.Lic.Arch.M.C.Van Campenhout

Directeur de projet
Projectdirecteur
ir. E. Malcorps

STATION COLIGNON / COLIGNON STATION

TYPE - PLAN

Image de synthèse 1
3d beeld 1

DISCIPLINE
ARC

N° PLAN
COL.ARC.122.A3

REV.
E

PHASE / FASE
Tranche 5 - PU

N° PROJET / PROJECTNR.
266 860

DATE / DATUM
28-01-2022

211213_BMN-COL-ARC-CAD-DW-001_T5_PU - E

Maître d'ouvrage - Bouwheer
Samenwerkingsakkoord tussen de Federale Staat
en het Brussels Hoofdstedelijk Gewest van 15/09/1993
Accord de Coopération du 15/09/1993,
entre l'Etat Fédéral et la Région de Bruxelles-Capitale

FOD MOBILITEIT EN VERVOER
SPF MOBILITÉ ET TRANSPORTS
Rue du Progrès 56 1210 Bruxelles
Vooruitgangstraat 56 1210 Brussel
T : 02/739.06.00 - F : 02/739.06.46
www.mobilit.fgov.be

beliris
POUR BRUXELLES
VOOR BRUSSEL
www.beliris.be

Dossier : 1.26.1
Etude de l'extension du réseau de transports en commun de haute performance vers le nord de Bruxelles
Studie voor de uitbreiding van het hoogwaardig openbaar vervoersnet naar het noorden van Brussel
DEMANDE DE PERMIS D'URBANISME
TUNNEL - STATIONS - DEPOT
AANVRAAG VAN EEN STEDENBOUWKUNDIGE VERGUNNING
TUNNEL - STATIONS - DEPOT

Dressé par - Opgemaakt door
BMN
Société Momentanée
Bureau Métro Nord
Rue d'Arenberg 13 bte1
1000 Bruxelles
T: +32 2 380 35 40
F: +32 2 380 36 08

Tijdelijke Handelsvennootschap
Bureau Metro Noord
Arenbergstraat 13 bus1
1000 Brussel
T: +32 2 380 35 40
F: +32 2 380 36 08

Chargé de projet stations
Projectleider stations
ir.Lic.Arch.M.C.Van Campenhout

Directeur de projet
Projectdirecteur
ir. E. Malcorps

STATION COLIGNON / COLIGNON STATION

TYPE - PLAN

Image de synthèse 2
3d beeld 2

DISCIPLINE
ARC

N° PLAN
COL.ARC.123.A3

REV.
E

PHASE / FASE
Tranche 5 - PU

N° PROJET / PROJECTNR.
266 860

DATE / DATUM
28-01-2022

211213_BMN-COL-ARC-CAD-DW-001_T5_PU - E

FOD MOBILITEIT EN VERVOER
SPF MOBILITÉ ET TRANSPORTS
www.mobilit.fgov.be

Maître d'ouvrage - Bouwheer
Samenwerkingsakkoord tussen de Federale Staat
en het Brussels Hoofdstedelijk Gewest van 15/09/1993
Accord de Coopération du 15/09/1993,
entre l'Etat Fédéral et la Région de Bruxelles-Capitale
Rue du Progrès 56 1210 Bruxelles
Vooruitgangstraat 56 1210 Brussel
T : 02/739.06.00 - F : 02/739.06.46

beliris
POUR BRUXELLES
VOOR BRUSSEL
www.beliris.be

Dossier : 1.26.1
Etude de l'extension du réseau de transports en commun de haute performance vers le nord de Bruxelles
Studie voor de uitbreiding van het hoogwaardig openbaar vervoersnet naar het noorden van Brussel
DEMANDE DE PERMIS D'URBANISME
TUNNEL - STATIONS - DEPOT
AANVRAAG VAN EEN STEDENBOUWKUNDIGE VERGUNNING
TUNNEL - STATIONS - DEPOT

Dressé par - Opgemaakt door
BMN
Société Momentanée
Bureau Métro Nord
Rue d'Arenberg 13 bte1
1000 Bruxelles
T: +32 2 380 35 40
F: +32 2 380 36 08

Tijdelijke Handelsvennootschap
Bureau Metro Noord
Arenbergstraat 13 bus1
1000 Brussel
T: +32 2 380 35 40
F: +32 2 380 36 08

Chargé de projet stations
Projectleider stations
ir.Lic.Arch.M.C.Van Campenhout

Directeur de projet
Projectdirecteur
ir. E. Malcorps

STATION COLIGNON / COLIGNON STATION

TYPE - PLAN
Image de synthèse 3
3d beeld 3

DISCIPLINE
ARC

N° PLAN
COL.ARC.124.A3

REV.
E

PHASE / FASE
Tranche 5 - PU

N° PROJET / PROJECTNR.
266 860

DATE / DATUM
28-01-2022

211213_BMN-COL-ARC-CAD-DW-001_T5_PU - E

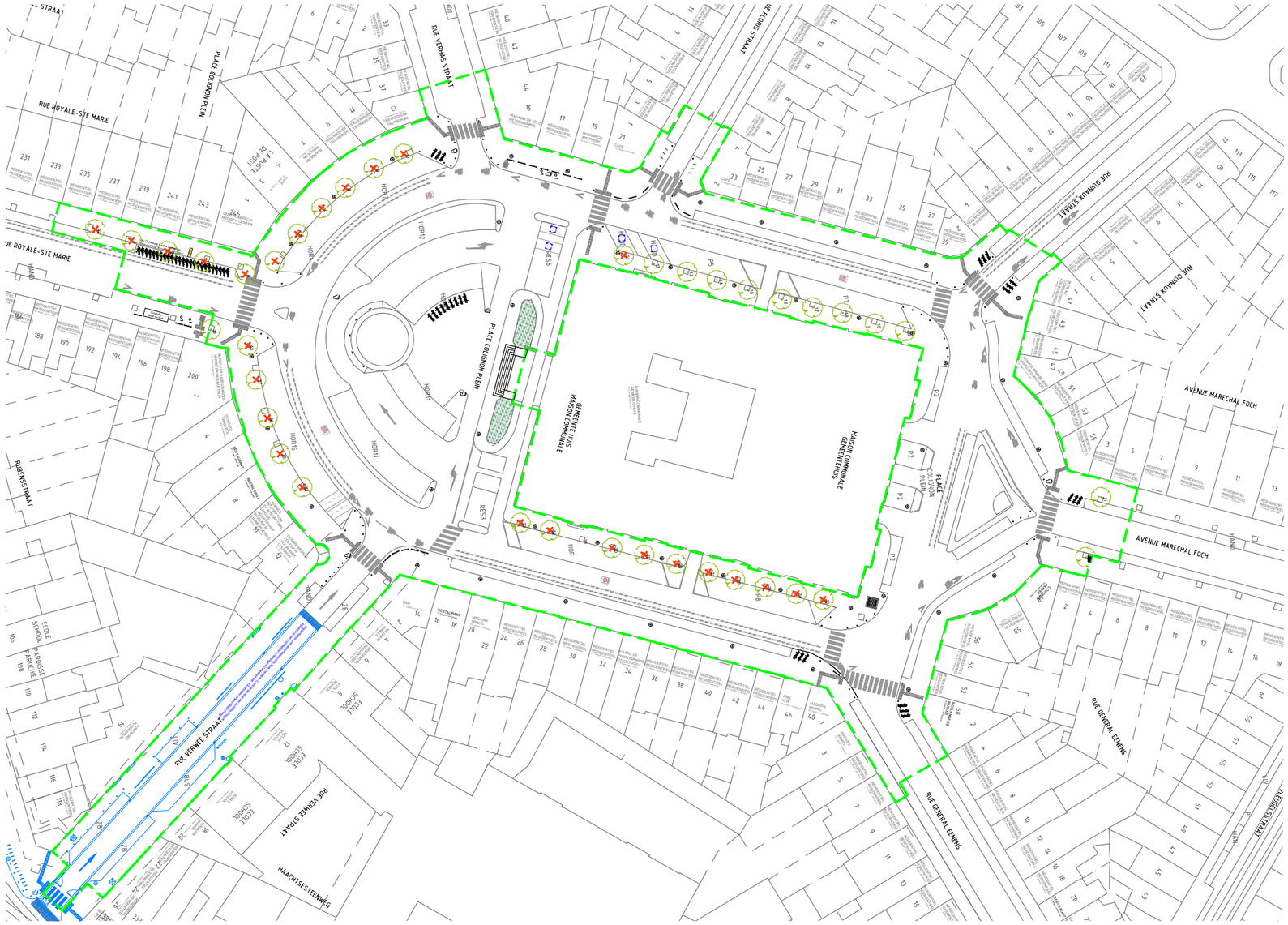

N° de l'arbre N° van boom	Genre/espèce Genus/soort	Circonférence du tronc à 1,5m (cm) Stamomtrek op 1,5m (cm)	Statut Status	Note Nota
1	Catalpa x erubescens	60-35	A abattre / te vellen	Arbre haute tige / Hoogstamige boom
2	Catalpa x erubescens	60-35	A abattre / te vellen	Arbre haute tige / Hoogstamige boom
3	Catalpa x erubescens	60-35	A abattre / te vellen	Arbre haute tige / Hoogstamige boom
4	Catalpa x erubescens	60-35	A abattre / te vellen	Arbre haute tige / Hoogstamige boom
5	Catalpa x erubescens	60-35	A abattre / te vellen	Arbre haute tige / Hoogstamige boom
6	Catalpa x erubescens	60-35	A abattre / te vellen	Arbre haute tige / Hoogstamige boom
7	Catalpa x erubescens	60-35	A abattre / te vellen	Arbre haute tige / Hoogstamige boom
8	Catalpa x erubescens	60-35	A abattre / te vellen	Arbre haute tige / Hoogstamige boom
9	Catalpa x erubescens	60-35	A abattre / te vellen	Arbre haute tige / Hoogstamige boom
10	Catalpa x erubescens	60-35	A abattre / te vellen	Arbre haute tige / Hoogstamige boom
11	Catalpa x erubescens	60-35	A abattre / te vellen	Arbre haute tige / Hoogstamige boom
12	Catalpa x erubescens	60-35	A abattre / te vellen	Arbre haute tige / Hoogstamige boom
13	Catalpa x erubescens	60-35	Conserver / behouden	Arbre haute tige / Hoogstamige boom
14	Catalpa x erubescens	60-35	Conserver / behouden	Arbre haute tige / Hoogstamige boom
15	Catalpa x erubescens	60-35	Conserver / behouden	Arbre haute tige / Hoogstamige boom
16	Catalpa x erubescens	60-35	Conserver / behouden	Arbre haute tige / Hoogstamige boom
17	Catalpa x erubescens	60-35	Conserver / behouden	Arbre haute tige / Hoogstamige boom
18	Catalpa x erubescens	60-35	Conserver / behouden	Arbre haute tige / Hoogstamige boom
19	Catalpa x erubescens	60-35	Conserver / behouden	Arbre haute tige / Hoogstamige boom
20	Catalpa x erubescens	60-35	Conserver / behouden	Arbre haute tige / Hoogstamige boom
21	Catalpa x erubescens	60-35	Conserver / behouden	Arbre haute tige / Hoogstamige boom
22	Catalpa x erubescens	60-35	Conserver / behouden	Arbre haute tige / Hoogstamige boom
23	Catalpa x erubescens	60-35	A abattre / te vellen	Arbre haute tige / Hoogstamige boom
24	Catalpa x erubescens	60-35	A abattre / te vellen	Arbre haute tige / Hoogstamige boom
25	Catalpa x erubescens	60-35	A abattre / te vellen	Arbre haute tige / Hoogstamige boom
26	Catalpa x erubescens	60-35	A abattre / te vellen	Arbre haute tige / Hoogstamige boom
27	Catalpa x erubescens	60-35	A abattre / te vellen	Arbre haute tige / Hoogstamige boom
28	Catalpa x erubescens	60-35	A abattre / te vellen	Arbre haute tige / Hoogstamige boom
29	Catalpa x erubescens	60-35	A abattre / te vellen	Arbre haute tige / Hoogstamige boom
30	Catalpa x erubescens	60-35	A abattre / te vellen	Arbre haute tige / Hoogstamige boom
31	Catalpa x erubescens	60-35	A abattre / te vellen	Arbre haute tige / Hoogstamige boom
32	Catalpa x erubescens	60-35	A abattre / te vellen	Arbre haute tige / Hoogstamige boom
33	Catalpa x erubescens	60-35	A abattre / te vellen	Arbre haute tige / Hoogstamige boom
34	Catalpa x erubescens	60-35	A abattre / te vellen	Arbre haute tige / Hoogstamige boom
35	Catalpa x erubescens	60-35	A abattre / te vellen	Arbre haute tige / Hoogstamige boom
36	Catalpa x erubescens	60-35	A abattre / te vellen	Arbre haute tige / Hoogstamige boom
37	Catalpa x erubescens	60-35	A abattre / te vellen	Arbre haute tige / Hoogstamige boom
38	Catalpa x erubescens	60-35	A abattre / te vellen	Arbre haute tige / Hoogstamige boom
39	Catalpa x erubescens	60-35	A abattre / te vellen	Arbre haute tige / Hoogstamige boom
40	Catalpa x erubescens	60-35	A abattre / te vellen	Arbre haute tige / Hoogstamige boom
41	Catalpa x erubescens	60-35	A abattre / te vellen	Arbre haute tige / Hoogstamige boom
42	Catalpa x erubescens	60-35	A abattre / te vellen	Arbre haute tige / Hoogstamige boom
43	Catalpa x erubescens	60-35	A abattre / te vellen	Arbre haute tige / Hoogstamige boom
44	Catalpa x erubescens	60-35	A abattre / te vellen	Arbre haute tige / Hoogstamige boom
45	Catalpa x erubescens	60-35	A abattre / te vellen	Arbre haute tige / Hoogstamige boom
46	Catalpa x erubescens	60-35	A abattre / te vellen	Arbre haute tige / Hoogstamige boom
47	Catalpa x erubescens	60-35	A abattre / te vellen	Arbre haute tige / Hoogstamige boom
48	Catalpa x erubescens	60-35	A abattre / te vellen	Arbre haute tige / Hoogstamige boom
49	Catalpa x erubescens	60-35	A abattre / te vellen	Arbre haute tige / Hoogstamige boom
50	Catalpa x erubescens	60-35	A abattre / te vellen	Arbre haute tige / Hoogstamige boom
51	Catalpa x erubescens	60-35	A abattre / te vellen	Arbre haute tige / Hoogstamige boom
52	Catalpa x erubescens	60-35	A abattre / te vellen	Arbre haute tige / Hoogstamige boom
53	Catalpa x erubescens	60-35	A abattre / te vellen	Arbre haute tige / Hoogstamige boom
54	Catalpa x erubescens	60-35	A abattre / te vellen	Arbre haute tige / Hoogstamige boom
55	Catalpa x erubescens	60-35	A abattre / te vellen	Arbre haute tige / Hoogstamige boom
56	Catalpa x erubescens	60-35	A abattre / te vellen	Arbre haute tige / Hoogstamige boom
57	Catalpa x erubescens	60-35	A abattre / te vellen	Arbre haute tige / Hoogstamige boom
58	Catalpa x erubescens	60-35	A abattre / te vellen	Arbre haute tige / Hoogstamige boom
59	Catalpa x erubescens	60-35	A abattre / te vellen	Arbre haute tige / Hoogstamige boom
60	Catalpa x erubescens	60-35	A abattre / te vellen	Arbre haute tige / Hoogstamige boom
61	Catalpa x erubescens	60-35	A abattre / te vellen	Arbre haute tige / Hoogstamige boom
62	Catalpa x erubescens	60-35	A abattre / te vellen	Arbre haute tige / Hoogstamige boom
63	Catalpa x erubescens	60-35	A abattre / te vellen	Arbre haute tige / Hoogstamige boom
64	Catalpa x erubescens	60-35	A abattre / te vellen	Arbre haute tige / Hoogstamige boom
65	Catalpa x erubescens	60-35	A abattre / te vellen	Arbre haute tige / Hoogstamige boom
66	Catalpa x erubescens	60-35	A abattre / te vellen	Arbre haute tige / Hoogstamige boom
67	Catalpa x erubescens	60-35	A abattre / te vellen	Arbre haute tige / Hoogstamige boom
68	Catalpa x erubescens	60-35	A abattre / te vellen	Arbre haute tige / Hoogstamige boom
69	Catalpa x erubescens	60-35	A abattre / te vellen	Arbre haute tige / Hoogstamige boom
70	Catalpa x erubescens	60-35	A abattre / te vellen	Arbre haute tige / Hoogstamige boom
71	Catalpa x erubescens	60-35	A abattre / te vellen	Arbre haute tige / Hoogstamige boom
72	Catalpa x erubescens	60-35	A abattre / te vellen	Arbre haute tige / Hoogstamige boom
73	Catalpa x erubescens	60-35	A abattre / te vellen	Arbre haute tige / Hoogstamige boom
74	Catalpa x erubescens	60-35	A abattre / te vellen	Arbre haute tige / Hoogstamige boom
75	Catalpa x erubescens	60-35	A abattre / te vellen	Arbre haute tige / Hoogstamige boom
76	Catalpa x erubescens	60-35	A abattre / te vellen	Arbre haute tige / Hoogstamige boom
77	Catalpa x erubescens	60-35	A abattre / te vellen	Arbre haute tige / Hoogstamige boom
78	Catalpa x erubescens	60-35	A abattre / te vellen	Arbre haute tige / Hoogstamige boom
79	Catalpa x erubescens	60-35	A abattre / te vellen	Arbre haute tige / Hoogstamige boom
80	Catalpa x erubescens	60-35	A abattre / te vellen	Arbre haute tige / Hoogstamige boom
81	Catalpa x erubescens	60-35	A abattre / te vellen	Arbre haute tige / Hoogstamige boom
82	Catalpa x erubescens	60-35	A abattre / te vellen	Arbre haute tige / Hoogstamige boom
83	Catalpa x erubescens	60-35	A abattre / te vellen	Arbre haute tige / Hoogstamige boom
84	Catalpa x erubescens	60-35	A abattre / te vellen	Arbre haute tige / Hoogstamige boom
85	Catalpa x erubescens	60-35	A abattre / te vellen	Arbre haute tige / Hoogstamige boom
86	Catalpa x erubescens	60-35	A abattre / te vellen	Arbre haute tige / Hoogstamige boom
87	Catalpa x erubescens	60-35	A abattre / te vellen	Arbre haute tige / Hoogstamige boom
88	Catalpa x erubescens	60-35	A abattre / te vellen	Arbre haute tige / Hoogstamige boom
89	Catalpa x erubescens	60-35	A abattre / te vellen	Arbre haute tige / Hoogstamige boom
90	Catalpa x erubescens	60-35	A abattre / te vellen	Arbre haute tige / Hoogstamige boom
91	Catalpa x erubescens	60-35	A abattre / te vellen	Arbre haute tige / Hoogstamige boom
92	Catalpa x erubescens	60-35	A abattre / te vellen	Arbre haute tige / Hoogstamige boom
93	Catalpa x erubescens	60-35	A abattre / te vellen	Arbre haute tige / Hoogstamige boom
94	Catalpa x erubescens	60-35	A abattre / te vellen	Arbre haute tige / Hoogstamige boom
95	Catalpa x erubescens	60-35	A abattre / te vellen	Arbre haute tige / Hoogstamige boom
96	Catalpa x erubescens	60-35	A abattre / te vellen	Arbre haute tige / Hoogstamige boom
97	Catalpa x erubescens	60-35	A abattre / te vellen	Arbre haute tige / Hoogstamige boom
98	Catalpa x erubescens	60-35	A abattre / te vellen	Arbre haute tige / Hoogstamige boom
99	Catalpa x erubescens	60-35	A abattre / te vellen	Arbre haute tige / Hoogstamige boom
100	Catalpa x erubescens	60-35	A abattre / te vellen	Arbre haute tige / Hoogstamige boom
101	Catalpa x erubescens	60-35	A abattre / te vellen	Arbre haute tige / Hoogstamige boom
102	Catalpa x erubescens	60-35	A abattre / te vellen	Arbre haute tige / Hoogstamige boom
103	Catalpa x erubescens	60-35	A abattre / te vellen	Arbre haute tige / Hoogstamige boom
104	Catalpa x erubescens	60-35	A abattre / te vellen	Arbre haute tige / Hoogstamige boom
105	Catalpa x erubescens	60-35	A abattre / te vellen	Arbre haute tige / Hoogstamige boom
106	Catalpa x erubescens	60-35	A abattre / te vellen	Arbre haute tige / Hoogstamige boom
107	Catalpa x erubescens	60-35	A abattre / te vellen	Arbre haute tige / Hoogstamige boom
108	Catalpa x erubescens	60-35	A abattre / te vellen	Arbre haute tige / Hoogstamige boom
109	Catalpa x erubescens	60-35	A abattre / te vellen	Arbre haute tige / Hoogstamige boom
110	Catalpa x erubescens	60-35	A abattre / te vellen	Arbre haute tige / Hoogstamige boom
111	Catalpa x erubescens	60-35	A abattre / te vellen	Arbre haute tige / Hoogstamige boom
112	Catalpa x erubescens	60-35	A abattre / te vellen	Arbre haute tige / Hoogstamige boom
113	Catalpa x erubescens	60-35	A abattre / te vellen	Arbre haute tige / Hoogstamige boom
114	Catalpa x erubescens	60-35	A abattre / te vellen	Arbre haute tige / Hoogstamige boom
115	Catalpa x erubescens	60-35	A abattre / te vellen	Arbre haute tige / Hoogstamige boom
116	Catalpa x erubescens	60-35	A abattre / te vellen	Arbre haute tige / Hoogstamige boom
117	Catalpa x erubescens	60-35	A abattre / te vellen	Arbre haute tige / Hoogstamige boom
118	Catalpa x erubescens	60-35	A abattre / te vellen	Arbre haute tige / Hoogstamige boom
119	Catalpa x erubescens	60-35	A abattre / te vellen	Arbre haute tige / Hoogstamige boom

Légende plan situation existante
Legende plan bestaande toestand

- Limite d'intervention - Grens interventiezone
- abc Tekst - texte
- 123 Huisnummer reeel - numero de maison reel
- 123 Huisnummer virtueel - numero de maison virtuel
- 00.000 Niveau situation existante / Niveau bestaande toestand
- Boordsteen onderkant - bordure niveau inferieur
- Boordsteen bovenkant - bordure niveau superieur
- Boordsteen verlaagd - bordure abaissee
- Boordsteen verzonken - bordure enterree
- Boordsteen inrit - bordure acces
- Straatgoot - filet d eau
- Onverharde zone - zone verte
- Verharding grens - revetement limite
- Perk - parterre
- Gevel - facade
- Gemene gevel reeel - mitoyen reel
- Gemene gevel virtueel - mitoyen virtuel
- Muur - mur
- Rail
- Bus-of tramhok - abri bus ou tram
- Ventilatierooster - grille de ventilation
- Straatkap divers - taque divers
- Deksel riolering - taque d egout
- Constructie - construction
- Haag - haie
- Afsluiting - cloture
- Straatmeubilair - mobilier
- Hoogtereferentiepunt NGI - borne altimetrique IGN
- Verdichtingspunt GPS - point de polygonation GPS
- Verdichtingspunt - point de polygonation
- Mat d'eclairage existant à conserver / Bestaande verlichtingsmast te behouden
- Mat d'éclairage existant à supprimer / Bestaande verlichtingsmast te verwijderen
- Mat d'éclairage à déplacer / Bestaande verlichtingsmast te verplaatsen
- Mat existant à supprimer / Bestaande mast te verwijderen
- RIV Type de stationnement - payant/horodateur excepté riverains / Soort parkeren - betalend/parkeermeter uitgezonderd bewoners
- BS Type de stationnement - réservé aux bus scolaires / Soort parkeren - voorbehouden aan schoolbussen
- POL Type de stationnement - réservé aux véhicules de police / Soort parkeren - voorbehouden aan politievoertuigen
- LIV Type de stationnement - réservé aux livraisons / Soort parkeren - voorbehouden aan leveringen
- HOR Type de stationnement - payant/horodateur / Soort parkeren - betalend/parkeermeter
- Type de stationnement - réservé aux handicapés / Soort parkeren - voorbehouden aan gehandicapten
- T A X I Type de stationnement - réservé aux taxis / Soort parkeren - voorbehouden aan taxi's
- Parking pour vélos - VILLO / Fietsenstalling - VILLO
- Parking pour vélos / Fietsenstalling
- Parking pour motos / Fietsenstalling
- ZB Type de stationnement - zone bleue / Soort parkeren - blauwe zone
- BUS Type de stationnement - réservé aux bus / Soort parkeren - voorbehouden aan bussen
- RES Type de stationnement - réservé / Soort parkeren - voorbehouden
- P Parc de stationnement / Parkeerplaats gewoon
- CD Type de stationnement - réservé aux CD / Soort parkeren - voorbehouden aan CD
- Type de stationnement - réservé aux véhicules Cambio / Soort parkeren - voorbehouden aan Cambiovoertuigen
- ZONE 30 Zone 30 / Zone 30
- Dolomite / Dolomiet
- Asphalte / Asfalt
- Béton de ciment / Cementbeton
- Pavés / Keien
- Betonstraatstenen / Pierre de rue en béton
- Dalles en béton / Betondallen
- Pierre concassée / Steenslag
- Pierre de taille / Blauwe hardsteen
- Avaloir type Bruxelles / Straatkolk type Brussel
- Gargouille / Watergoot
- Caniveau / Straatgoot
- Chambre de visite égout / OnderzoeksKamer riolering
- Chambre de visite (>1m) / OnderzoeksKamer (>1m)
- Chambre de visite égout / OnderzoeksKamer riolering
- Chambre de visite égout / OnderzoeksKamer riolering
- Hydrant / Brandkraan
- Grille de ventilation / Verluchtingsrooster
- Cabine/armoire de distribution (si la dimension est <=1m) / Distributiecabine/-kast (waarvan de dimensie is <=1m)
- Cabine/armoire de distribution (si la dimension est >1m) / Distributiecabine/-kast (waarvan de dimensie is >1m)
- Poteau caténaire / Bovenleidingspaal
- Marquages routier / Wegmarkeringen
- Marquage routier transversal avec passges pour piétons / Dwarse wegmarkering - oversteekplaats voor voetgangers
- Marquage routier (ligne discontinue) pour cyclistes / Wegmarkering (onderbroken lijn) voor fietsers
- Arrêt de tram - marquage au sol transversal / Tramhalte - Dwars grondmarkering
- Logo fiets / Logo vélo
- Ralentisseur de vitesse / Verkeersdrempel
- Alignement de garde-corps / As reiling
- Alignement de potelets/bornes / Uitlijning paaltjes/zuilen
- X.: 000000 Y.: 000000 Toutes les coordonnées sont en Lambert72 / Alle coördinaten zijn in Lambert72
- +00.000m Tous les niveaux sont en mDNG (Coupes) / Alle hoogtepeilen zijn in mTAW (Snedes)
- Tous les niveaux sont en mDNG (Vue en plan) / Alle hoogtepeilen zijn in mTAW (Planzicht)
- Signalisation routière lumineuse - poteau / Verkeerslicht - paal
- Eclairage public (poteau) / Openbare verlichtingspaal
- Signalisation routière non lumineuse / Onverlichte verkeersborden
- Signalisation routière non lumineuse / Onverlichte verkeersborden
- Poteau arrêt bus/tram / Haltepaal tram/bus
- Auvent tram/bus / Luifel tram/bus
- Banc / Bank
- Potelet / Paaltje
- Horodateur / Parkeerautomaat
- Poubelle/canisette / Vaste vuilnismand/hondentoilet
- Panneau publicitaire / Reclamebord
- Pilier dont la dimension est >1m / Pijler waarvan de dimensie is >1m
- Arbre haute tige / Hoogstamboom
- Entrée d'immeuble / Gebouwingang
- Entrée d'immeuble (<1m) sans soupirail / Gebouwingang (<1m) zonder kelderopening
- Soupirail/fenêtre (<1m) / Kelderopening/kelderraam (<1m)
- Porte-à-faux de bâtiment (si le porte-à-faux est >1m) / Gebouw oversteek (waarvan de dimensie is >1m)
- Entree carrossable / Inrit
- Plantes vivaces / Vaste planten

FOD MOBILITEIT EN VERVOER
SPF MOBILITÉ ET TRANSPORTS
www.mobilit.fgov.be

Maître d'ouvrage - Bouwheer
Samenwerkingsakkoord tussen de Federale Staat en het Brussels Hoofdstedelijk Gewest van 15/09/1993
Accord de Coopération du 15/09/1993, entre l'Etat Fédéral et la Région de Bruxelles-Capitale
Rue du Progrès 56 1210 Bruxelles
Vooruitgangstraat 56 1210 Brussel
T : 02/739.06.00 - F : 02/739.06.46

beliris POUR BRUXELLES VOOR BRUSSEL
www.beliris.be

Dossier : 1.26.1
Etude de l'extension du réseau de transports en commun de haute performance vers le nord de Bruxelles
Studie voor de uitbreiding van het hoogwaardig openbaar vervoersnet naar het noorden van Brussel
DEMANDE DE PERMIS D'URBANISME
TUNNEL - STATIONS - DEPOT
AANVRAAG VAN EEN STEDENBOUWKUNDIGE VERGUNNING
TUNNEL - STATIONS - DEPOT

Dressé par - Opgemaakt door
BMN
Société Momentanée
Bureau Métro Nord
Rue d'Arenberg 13 bte1
1000 Bruxelles
T: +32 2 380 35 40
F: +32 2 380 36 08

Tijdelijke Handelsvennootschap
Bureau Metro Noord
Arenbergstraat 13 bus1
1000 Brussel
T: +32 2 380 35 40
F: +32 2 380 36 08

Chargé de projet stations
Projectleider stations
ir.Lic.Arch.M.C.Van Campenhout

Directeur de projet
Projectdirecteur
ir. E. Malcorps

STATION COLIGNON / COLIGNON STATION

TYPE - PLAN
Plan de réalisation - situation existante
Realisatieplan - bestaande toestand

DISCIPLINE: **AME**
N° PLAN: COL.AME.001.A3
REV.: E

PHASE / FASE: **Tranche 5 - PU**
N° PROJET / PROJECTNR.: **266 860**
DATE / DATUM: 28-01-2022

BMN-COL-AME-DW-501 - E

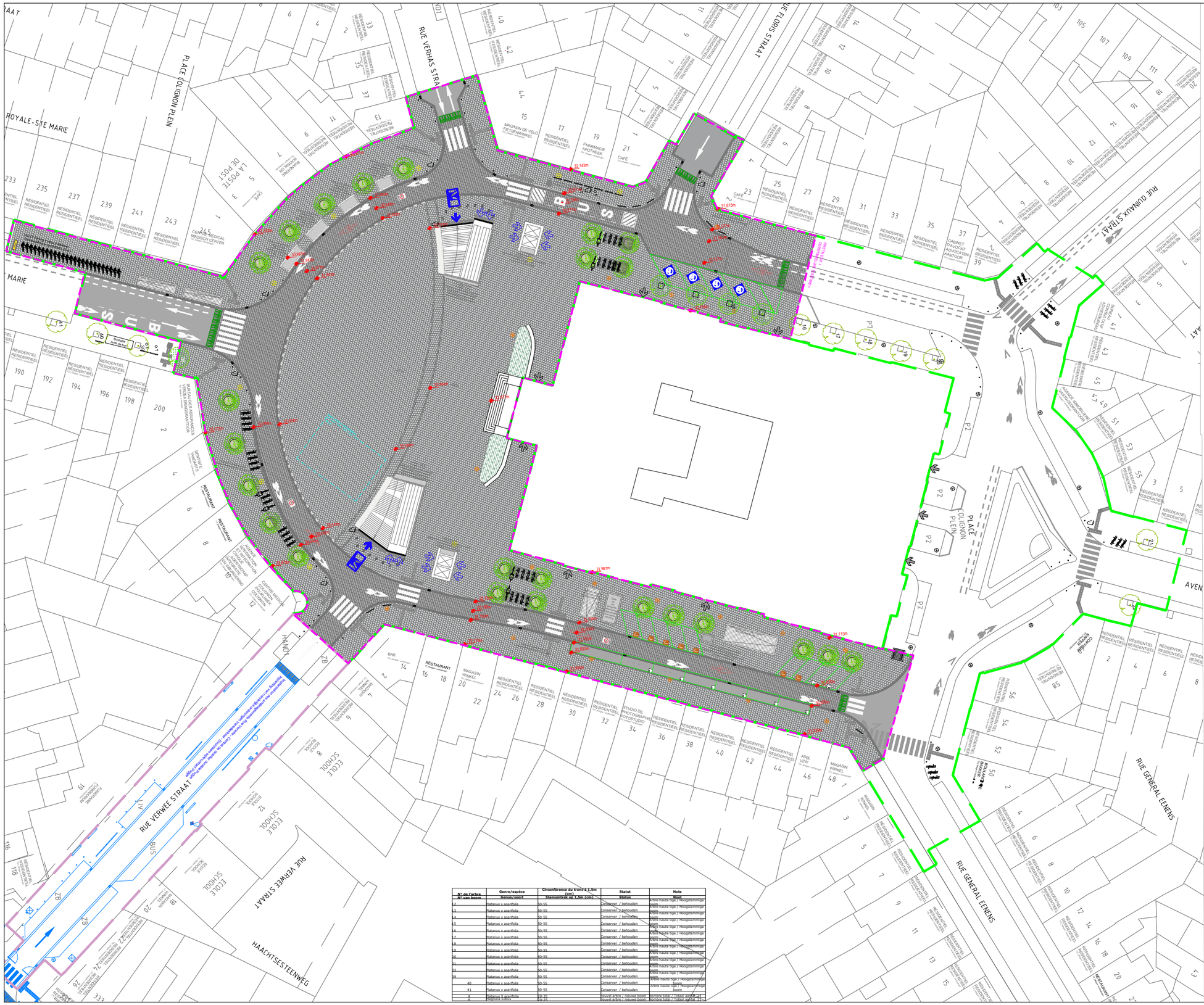
PLACE COLIGNON PLEIN
RUE VERHAS STRAAT
RUE FLORIS STRAAT
RUE OUVRAUX STRAAT
RUE GENERAL EENENS
RUE VERWEE STRAAT
HAACHTSESTEENWEG
AVENUE
ROYALE-STE MARIE
LA POSTE DE POST
CENTRE MEDICAL MEDISCH CENTER
RESTAURANT
MAGASIN WINKEL
RÉSIDENTIEL RESIDENTIEEL
ÉCOLE SCHOOL
STUDIO DE PHOTOGRAPHIE FOTOSTUDIO
ASBL VZW
CABINET D'AVOCAT ADVOCATEN-KANTOOR
PHARMACIE APOTHEEK
CAFE
BAR
P1
P2
P3
P4
P5
P6
P7
P8
P9
P10
P11
P12
P13
P14
P15
P16
P17
P18
P19
P20
P21
P22
P23
P24
P25
P26
P27
P28
P29
P30
P31
P32
P33
P34
P35
P36
P37
P38
P39
P40

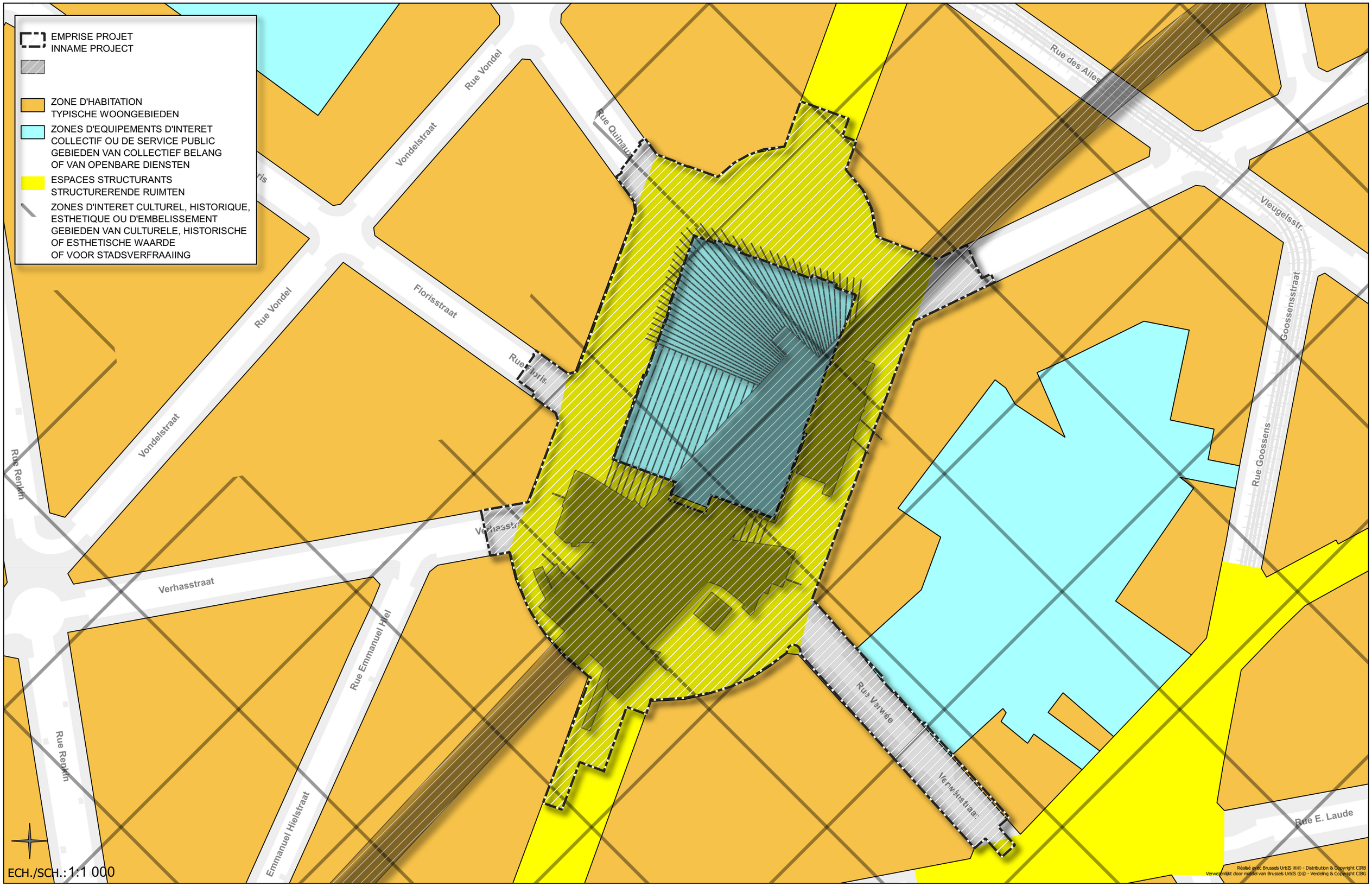

FOD MOBILITEIT EN VERVOER
SPF MOBILITÉ ET TRANSPORTS
www.mobilit.fgov.be

Maître d'ouvrage - Bouwheer
Samenwerkingsakkoord tussen de federale staat
en het Brussels Hoofdstedelijk Gewest van 15/09/1993
Accord de Coopération du 15/09/1993,
entre l'Etat fédéral et la Région Bruxelles-Capitale
Rue du Progrès 56 1210 Bruxelles
Vooruitgangstraat 56 1210 Brussel
T:02/277.31.11

beliris
POUR BRUXELLES
VOOR BRUSSEL
www.beliris.be

Dossier : 1.26.1
Etude de l'extension du réseau de transports en commun de haute performance vers le nord de Bruxelles
Studie voor de uitbreiding van het openbaarvervoernet met hoge prestaties naar het Noorden van Brussel
DEMANDE DE PERMIS D'URBANISME
TUNNEL - STATIONS - DEPOT
AANVRAAG VAN EEN STEDENBOUWKUNDIGE VERGUNNING
TUNNEL - STATIONS - DEPOT

Dressé par - Opgemaakt door BMN

Société Momentanée
Bureau Métro Nord
rue d'Arenberg 13 bte1
1000 Bruxelles
T +32 2 380 35 40
F +32 2 680 36 08

Tijdelijke Handelsvennootschap
Bureau Letro Noord
Arenbergstraat 13 bus1
1000 Brussel
T +32 2 380 35 40
F +32 2 680 36 08

Chargé de projet stations
Projectleider stations
ir.Lic.Arch.M.C.Van Campenhout

Directeur de projet
Projectdirecteur
ir. E. Malcorps

STATION COLIGNON / COLIGNON STATION

TYPE - PLAN
Plan Régional D'Affectation
Gewestelijk Bestemmingsplan

DISCIPLINE
AME

N° PLAN
COL.AME.008.A3

REV
E

PHASE/FASE
Tranche 5- PU

N°PROJET/PROJECTNR.
266 860

DATE/DATUM
28-01-2022

BMN-COL-AME-008 - E

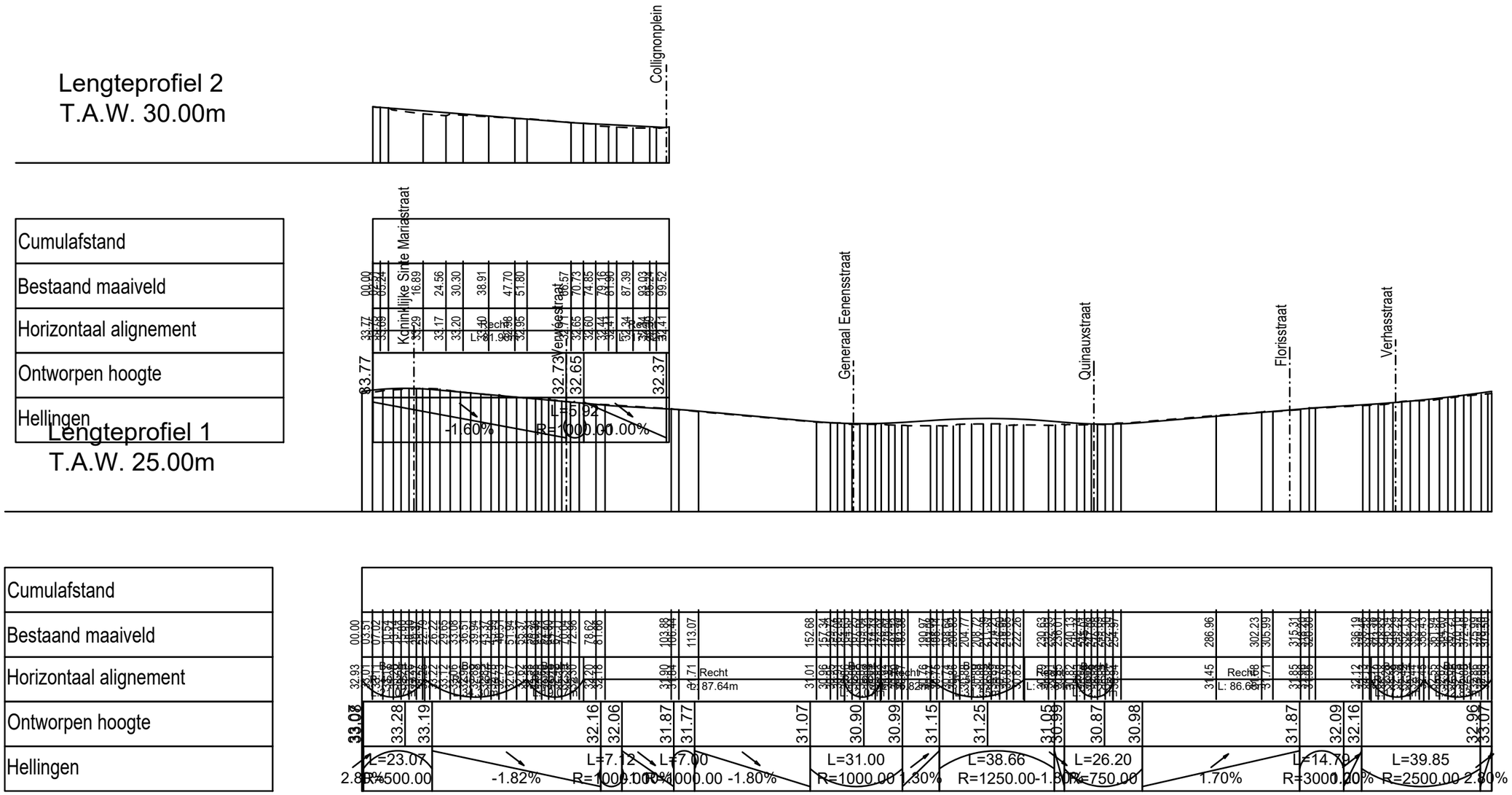

Maître d'ouvrage - Bouwheer
Samenwerkingsakkoord tussen de Federale Staat
en het Brussels Hoofdstedelijk Gewest van 15/09/1993
Accord de Coopération du 15/09/1993,
entre l'Etat Fédéral et la Région de Bruxelles-Capitale
Rue du Progrès 56 1210 Bruxelles
Vooruitgangstraat 56 1210 Brussel
T : 02/739.06.00 - F : 02/739.06.46

FOD MOBILITEIT EN VERVOER
SPF MOBILITÉ ET TRANSPORTS
www.mobilit.fgov.be

beliris
POUR BRUXELLES
VOOR BRUSSEL
www.beliris.be

Dossier : 1.26.1
Etude de l'extension du réseau de transports en commun de haute performance vers le nord de Bruxelles
Studie voor de uitbreiding van het hoogwaardig openbaar vervoersnet naar het noorden van Brussel
DEMANDE DE PERMIS D'URBANISME
TUNNEL - STATIONS - DEPOT
AANVRAAG VAN EEN STEDENBOUWKUNDIGE VERGUNNING
TUNNEL - STATIONS - DEPOT

Dressé par - Opgemaakt door
BMN
Société Momentanée
Bureau Métro Nord
Rue d'Arenberg 13 bte1
1000 Bruxelles
T: +32 2 380 35 40
F: +32 2 380 36 08
Tijdelijke Handelsvennootschap
Bureau Metro Noord
Arenbergstraat 13 bus1
1000 Brussel
T: +32 2 380 35 40
F: +32 2 380 36 08

Chargé de projet stations
Projectleider stations
ir.Lic.Arch.M.C.Van Campenhout

Directeur de projet
Projectdirecteur
ir. E. Malcorps

STATION COLIGNON / COLIGNON STATION

TYPE - PLAN
Plan de réalisation - Profils type
Realisatieplan - Typeprofielen

DISCIPLINE
AME

N° PLAN
COL.AME.033.1.A3

REV.
E

PHASE / FASE
Tranche 5 - PU

N° PROJET / PROJECTNR.
266 860

DATE / DATUM
28-01-2022

BMN-COL-AME-DW-531 - E

Lengteprofiel 2
T.A.W. 30.00m

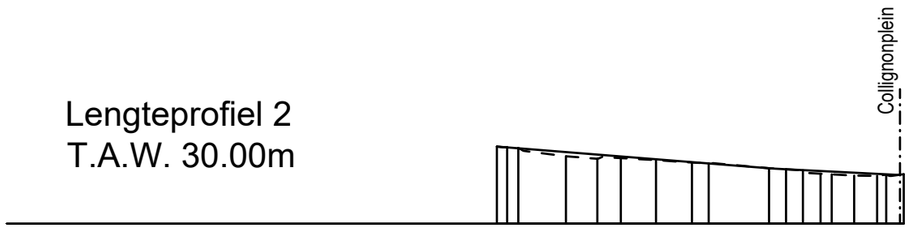

Cumulafstand	
Bestaand maaiveld	
Horizontaal alignement	
Ontworpen hoogte	
Hellingen	

Lengteprofiel 1
T.A.W. 25.00m

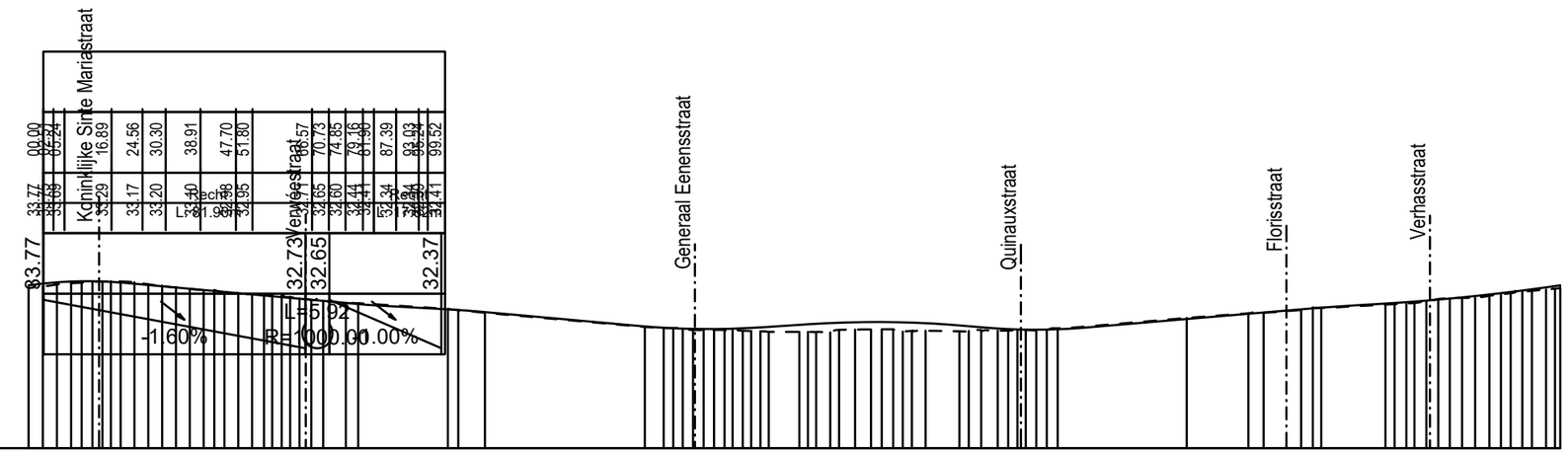

Cumulafstand	
Bestaand maaiveld	
Horizontaal alignement	
Ontworpen hoogte	
Hellingen	

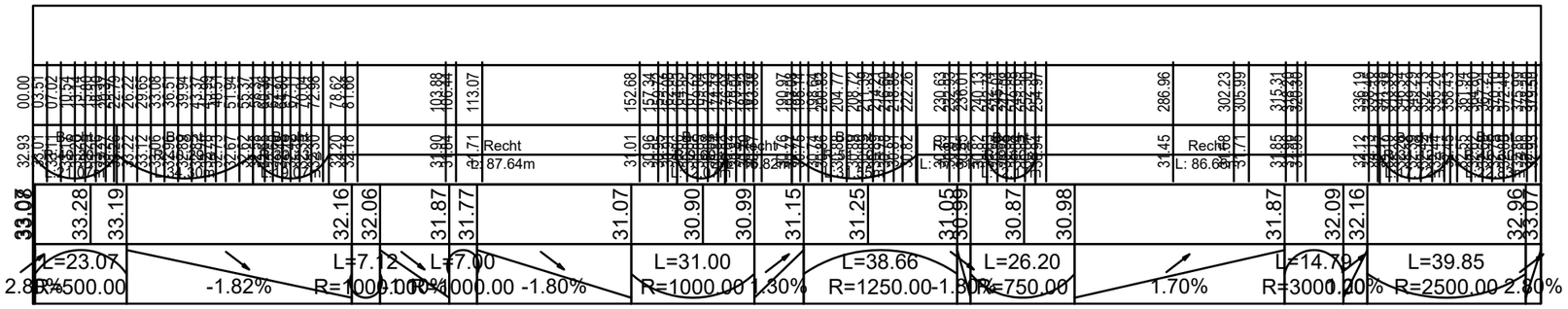

FOD MOBILITEIT EN VERVOER
SPF MOBILITÉ ET TRANSPORTS
www.mobilit.fgov.be

Maître d'ouvrage - Bouwheer
Samenwerkingsakkoord tussen de Federale Staat en het Brussels Hoofdstedelijk Gewest van 15/09/1993
Accord de Coopération du 15/09/1993, entre l'Etat Fédéral et la Région de Bruxelles-Capitale
Rue du Progrès 56 1210 Bruxelles
Vooruitgangstraat 56 1210 Brussel
T : 02/739.06.00 - F : 02/739.06.46

beliris
POUR BRUXELLES
VOOR BRUSSEL
www.beliris.be

Dossier : 1.26.1
Etude de l'extension du réseau de transports en commun de haute performance vers le nord de Bruxelles
Studie voor de uitbreiding van het hoogwaardig openbaar vervoersnet naar het noorden van Brussel
DEMANDE DE PERMIS D'URBANISME
TUNNEL - STATIONS - DEPOT
AANVRAAG VAN EEN STEDENBOUWKUNDIGE VERGUNNING
TUNNEL - STATIONS - DEPOT

Dressé par - Opgemaakt door
BMN
Société Momentanée
Bureau Métro Nord
Rue d'Arenberg 13 bte1
1000 Bruxelles
T: +32 2 380 35 40
F: +32 2 380 36 08
Tijdelijke Handelsvennootschap
Bureau Metro Noord
Arenbergstraat 13 bus1
1000 Brussel
T: +32 2 380 35 40
F: +32 2 380 36 08

Chargé de projet stations
Projectleider stations
ir.Lic.Arch.M.C.Van Campenhout

Directeur de projet
Projectdirecteur
ir. E. Malcorps

STATION COLIGNON / COLIGNON STATION

TYPE - PLAN
Plan de réalisation - Profils type
Realisatieplan - Typeprofielen

DISCIPLINE
AME

N° PLAN
COL.AME.033.2.A3

REV.
E

PHASE / FASE
Tranche 5 - PU

N° PROJET / PROJECTNR.
266 860

DATE / DATUM
28-01-2022

BMN-COL-AME-DW-531 - E

dwarsprofiel 1
T.A.W. 29.00m

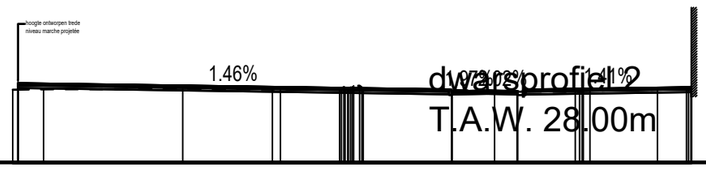

| | | |

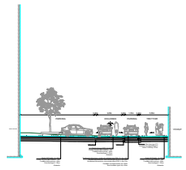







Légende plan situation projetée
Legende plan gewenste toestand

Matériaux
Materialen

- Revêtement en asphalte / Bestrating in asfalt
- Revêtement en béton désactivé teinte gris / Bestrating in uitgewassen beton kleur grijs
- Graniet (variabel formaat) / Granite (format variable)
- Graniet (klein formaat) / Granite (petit format)
- Marche en terrazzo béton / Trede in terrazzo beton

Signalisation - Signalisatie

- Marquage passage pour piétons / Oversteekplaats voor voetgangers
- Dalles à protubérances en inox (ligne de vigilance) / Noppentegels in inox (waarschuwingsmarkering)
- Place de stationnement / Parkeerplaats
- Stationnement PMR / Parkeerplaats PBM
- Signaux / Borden
- Signaux routiers / Verkeerslichten
  - Signal routier voitures / Verkeerslicht auto's
  - Signal routier vélos / Verkeerslicht fietsers
  - Signal routier piétons / Verkeerslicht voetgangers
- Marquage routier / Rijwegmarkering
- Marquage routier / Rijwegmarkering
- Piste cyclable / Fietspad

Eléments linéaires - Lineaire elementen

- Avaloir type Bruxelles / Straatkolk type Brussel
- Bordure en béton type IB 30x20x100cm / Trottoirbanden in beton type IB 30x20x100cm
- Bordure en béton type ID2 enterrée 20x10x100cm / Trottoirbanden in beton type ID2 ingegraven 20x10x100cm
- Bordure en béton type IE 27x20x100cm / Trottoirbanden in beton type IE 27x20x100cm
- Bordure enterrée / Ingegraven boordsteen
- Bordure en pierre bleu 40x30x100cm / Trottoirbanden in blauwe hardsteen 40x30x100cm
- Bordure galvanisée / Afboording in verzinkt staal
- Filet d'eau en béton IIE1 20x30x100cm / Watergreppel in beton IIE1 20x30x100cm

Verlichting - Eclairage

- Nouveau mât d'eclairage / Nieuwe verlichtingsmast
- Nouveau mât d'eclairage sur façade / Nieuwe verlichtingsmast op gevels
- Mat d'eclairage existant à conserver / Bestaande verlichtingsmast te behouden
- Mat d'éclairage existant à supprimer / Bestaande verlichtingsmast te verwijderen
- Mat d'éclairage à déplacer / Bestaande verlichtingsmast te verplaatsen
- Mat existant à supprimer / Bestaande mast te verwijderen

Mobilier urbain et équipements
Straatmeubilair en uitrustingen

- Plateau éléments préfab 100x120cm / Vluchtheuvel prefab elementen 100x120cm
- Banc / Bank
- Potelet fixe / Vast paaltje
- Borne amovible / Verwijderbaar paaltje
- Barrière de ville bas / Laag stedelijk hek
- Poubelle / Vuilnisbak
- Bac plantation / Plantvak
- Container à verre / Glascontainer
- Supports a vélos / Fietsbeugels
- Borne station villo / Terminal villo station
- Grille de ventilation et désenfumage, hauteur 1m / Verluchtings- en ontrokingsrooster, hoogte 1m

Végétaux - Beplantingen

- Arbres à planter / Te planten bomen
- Ma. ko. — Magnolia kobus
- Pl. ac. — Platanus x. acerifolia
- Arbres existants a préserver / Bestaande te behouden boom
- dia: ~~0-20~~ cm — Arbres existants a supprimer / Bestaande te verwijderen boom

Divers

- Limite d'intervention / Grens interventiezone
- Sens de circulation / Rijrichting
- 00.00 — Niveau project / Hoogtepeil ontwerp
- Entrée metro / Ingang metro
- Detail X — Detail X
- 1 — Profil en long 1 / Lengteprofiel 1
- 1 — Profil en travers 1 / Dwarsprofiel 1
- 1 — Coupe en travers type 1 / Typedwarsprofiel 1
- 1 — Angle de vue reportage photo / Zichtpunt voor de fotoreportage
- 2,12% — Pourcentage d'écoulement des eaux / Afwateringspercentage
- Entrée carrossable / Inrit

L'aménagement entier de l'espace public se conformisera selon le Règlement Régional d'Urbanisme, approuvé par le Gouvernement bruxellois le 21 novembre 2006 et entré en vigueur le 3 janvier 2007, Titre VII : la voirie, ses accès et ses abords, en phase exécution. Pour ce faire les "Article 4: voies de circulation piétonne", "Article 5: traversées piétonnes" et "Article6: trottoir en saillie ou au droit des entrées carrossables" sont respectés.

Les dalles podotactiles et les systèmes de guidage au sol sont indicatif sur ce plan conforme au règlement ci-dessus.

Un détail de principe est intégré dans le "cahier des détails A3".

De volledige vooropgestelde publieke ruimte wordt conform de gewestelijke stedenbouwkundige verordening, goedgekeurd door de Brusselse regering aangenomen op 21 november 2006 en in werking op 3 januari 2007, Titel VII: De wegen, de toegangen ertoe en de naaste omgeving ervan, gesteld in uitvoeringsfase. Hiervoor wordt voldaan aan "Artikel 4: voetgangerswegen", "Artikel 5: zebrapaden" en "Artikel 6: verhoogd trottoir of trottoir ter hoogte van berijdbare opritten".
De podotactiele tegels en geleidingssystemen op de grond worden ter indicatie aangeduid op dit plan conform aan bovenvermelde reglementering ter zake.
Een principedetail is geïntegreerd in de "detailbundel A3".

FOD MOBILITEIT EN VERVOER
SPF MOBILITÉ ET TRANSPORTS
www.mobilit.fgov.be

Maître d'ouvrage - Bouwheer
Samenwerkingsakkoord tussen de Federale Staat
en het Brussels Hoofdstedelijk Gewest van 15/09/1993
Accord de Coopération du 15/09/1993,
entre l'Etat Fédéral et la Région de Bruxelles-Capitale
Rue du Progrès 56 1210 Bruxelles
Vooruitgangstraat 56 1210 Brussel
T : 02/739.06.00 - F : 02/739.06.46

beliris
POUR BRUXELLES
VOOR BRUSSEL
www.beliris.be

Dossier : 1.26.1
Etude de l'extension du réseau de transports en commun de haute performance vers le nord de Bruxelles
Studie voor de uitbreiding van het hoogwaardig openbaar vervoersnet naar het noorden van Brussel
DEMANDE DE PERMIS D'URBANISME
TUNNEL - STATIONS - DEPOT
AANVRAAG VAN EEN STEDENBOUWKUNDIGE VERGUNNING
TUNNEL - STATIONS - DEPOT

Dressé par - Opgemaakt door
BMN
Société Momentanée
Bureau Métro Nord
Rue d'Arenberg 13 bte1
1000 Bruxelles
T: +32 2 380 35 40
F: +32 2 380 36 08
Tijdelijke Handelsvennootschap
Bureau Metro Noord
Arenbergstraat 13 bus1
1000 Brussel
T: +32 2 380 35 40
F: +32 2 380 36 08

Chargé de projet stations
Projectleider stations
ir.Lic.Arch.M.C.Van Campenhout

Directeur de projet
Projectdirecteur
ir. E. Malcorps

STATION COLIGNON / COLIGNON STATION

TYPE - PLAN

Plan de réalisation - Profils type
Realisatieplan - Typeprofielen

DISCIPLINE: **AME**

N° PLAN: COL.AME.033.4.A3

REV.: E

PHASE / FASE: **Tranche 5 - PU**

N° PROJET / PROJECTNR.: **266 860**

DATE / DATUM: 28-01-2022

BMN-COL-AME-DW-533 - E

Maître d'ouvrage - Bouwheer

FOD MOBILITEIT EN VERVOER
SPF MOBILITÉ ET TRANSPORTS

beliris
POUR BRUXELLES
VOOR BRUSSEL

Accord de Coopération du 15/09/1993, entre l'Etat fédéral et la Région de Bruxelles-Capitale
Samenwerkingsakkoord tussen de federale staat en het Brussels Hoofdstedelijk Gewest van 15/09/1993

www.mobilit.fgov.be

Rue du Progrès 56 1210 Bruxelles
Vooruitgangstraat 56 1210 Brussel
T : 02/277.31.11

www.beliris.be

Dossier : 1.26.1

Extension du réseau de transports en commun de haute performance vers le nord de Bruxelles

Uitbreiding van het hoogperformant openbaar vervoersnetwerk naar het Noorden van Brussel

DEMANDE DE PERMIS D'URBANISME
TUNNEL - STATIONS - DEPOT
AANVRAAG VAN EEN STEDENBOUWKUNDIGE VERGUNNING
TUNNEL - STATIONS - DEPOT

Dressé par
Opgemaakt door

BMN

Tijdelijke Handelsvennootschap
Bureau Metro Noord
Arenbergstraat 13 bus1
1000 Brussel

Société Momentanée
Bureau Métro Nord
Rue d'Arenberg 13 bte1
1000 Bruxelles
T: +32 2 380 35 40
F: +32 2 380 36 08

Chargé de projet stations
Projectleider stations
ir.Lic.Arch.M.C.Van Campenhout

Directeur de projet
Projectdirecteur
ir. E. Malcorps

Vérifié par le chef de projet
Nagekeken door de projectleider
ir. Jérôme Noël
Signature et date : voir "BMN_Liste des plans PU et PE 28_01_22"
telle qu'établie le 28/01/2022
Handtekening en datum : zie "BMN_Liste des plans PU et PE 28_01_22"
zoals opgesteld op 28/01/2022

Proposé par le fonctionnaire dirigeant
Voorgesteld door de leidend ambtenaar
ir. B.Timmermans
Signature et date : voir "BMN_Liste des plans PU et PE 28_01_22"
telle qu'établie le 28/01/2022
Handtekening en datum : zie "BMN_Liste des plans PU et PE 28_01_22"
zoals opgesteld op 28/01/2022

Approuvé par le Conseiller-général
Goedgekeurd door de Adviseur-generaal
ir. X. Bindels
Signature et date : voir "BMN_Liste des plans PU et PE 28_01_22"
telle qu'établie le 28/01/2022
Handtekening en datum : zie "BMN_Liste des plans PU et PE 28_01_22"
zoals opgesteld op 28/01/2022

REV	DATE	DESCRIPTION	DES	REV	DATUM	BESCHRIJVING	TEK
				---	---		---
				---	---		---
E	28-01-2022	Amendement suite à l'E.I.	MBU	E	28-01-2022	Wijziging dossier ten gevolge van E.S.	MBU
D	28-03-2019	Intégration de 2 ascenseurs par quai	MBU	D	28-03-2019	Integratie van 2 liften per perron	MBU
C	09-06-2017	Dépôt de permis	IA	C	09-06-2017	Indiening vergunning	IA
B	13-01-2017	Adaptations selon remarques Beliris / Sweco	JHA	B	13-01-2017	Aanpassingen volgens opmerkingen Beliris / Sweco	JHA
A	13-12-2016	Première diffusion	JHA	A	13-12-2016	Eerste uitgave	JHA

STATION COLIGNON / COLIGNON STATION

TYPE - PLAN		ING	N° PROJET / PROJECTNR	ECH / SCH
Carnet des détails **Detailbundel**		PW	**266 860**	
DISCIPLINE	PHASE / FASE	DES/TEK	N° PLAN	REV
AME	**Tranche 5 - PU**	wvv	COL.AME.091	**E**

BMN-COL-AME-DW-591 - E

COLIGNON

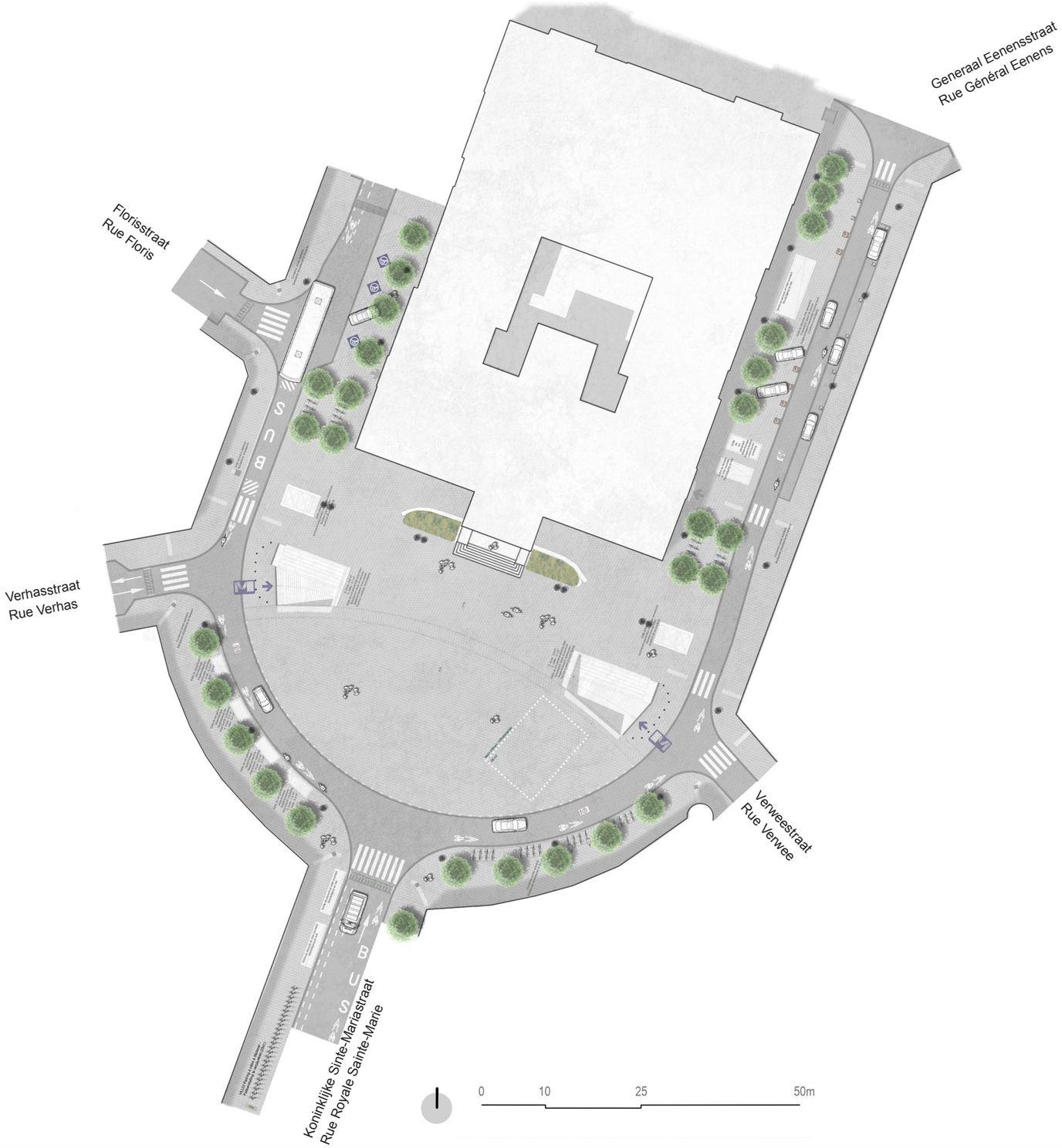

FOD MOBILITEIT EN VERVOER SPF MOBILITÉ ET TRANSPORTS www.mobilit.fgov.be	**Maître d'ouvrage - Bouwheer** Samenwerkingsakkoord tussen de Federale Staat en het Brussels Hoofdstedelijk Gewest van 15/09/1993 Accord de Coopération du 15/09/1993, entre l'Etat Fédéral et la Région de Bruxelles-Capitale Rue du Progrès 56 1210 Bruxelles Vooruitgangstraat 56 1210 Brussel T : 02/739.08.00 - F : 02/739.08.46	bèliris POUR BRUXELLES VOOR BRUSSEL www.beliris.be	Dossier : 1.26.1 Etude de l'extension du réseau de transports en commun de haute performance vers le nord de Bruxelles Studie voor de uitbreiding van het hoogwaardig openbaar vervoersnet naar het noorden van Brussel **DEMANDE DE PERMIS D'ENVIRONNEMENT** **TUNNEL - STATIONS - DEPOT** **AANVRAAG VAN EEN OMGEVINGSVERGUNNING** **TUNNEL - STATIONS - DEPOT**	Dressé par - Opgemaakt door BMN Société Momentanée Bureau Métro Nord Rue d'Arenberg 13 bte1 1000 Bruxelles T: +32 2 380 35 40 F: +32 2 380 36 06 Tijdelijke Handelsvennootschap Bureau Metro Noord Arenbergstraat 13 bus1 1000 Brussel T: +32 2 380 35 40 F: +32 2 380 36 06	Chargé de projet stations Projectleider stations ir.Lic.Arch.M.C.Van Campenhout Directeur de projet Projectdirecteur ir. E. Malcorps	COLIGNON Aménagement de surface - Bovenaanleg TYPE - PLAN **Plan niveau toiture** **Dakplan** Cahier des détails - Detailbundel	DISCIPLINE AME N° PLAN COL.AME.091 REV. E	PHASE / FASE **Tranche 5 - PE** N° PROJET / PROJECTNR. **266 860** DATE / DATUM **28-01-2022**

BMN-XXX-ARC-DW-000 - E

VERHARDING PLEIN - REVÊTEMENTS PLACE

Dispositif anti-stationnement : bordures saillantes interrompues
Anti-parkeerinrichting: onderbroken uitstekende boordstenen

Pavés en pierre naturelle de réemploi oblongs sciés (voiries)
Natuurlijke gezaagde lange kasseien, hergebruikt (rijweg)

Trottoirs existants en pavés rue Royale Saint-Marie
Bestaand voetpad in kassei, Koninklijke-Sint-Mariastraat

Pavés en pierre naturelle de réemploi carrés sciés (trottoirs)
Natuurlijke gezaagde vierkante kasseien, hergebruikt (voetpad)

Caniveau courbe marquant la limite entre la “courbe” en béton et les pavés
Gebogen goot markeert de grens tussen beton en kassei

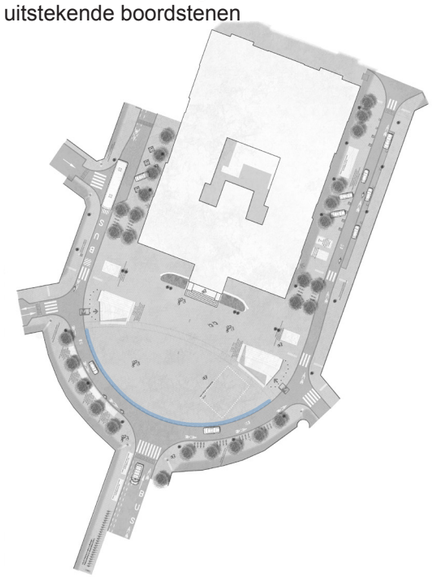

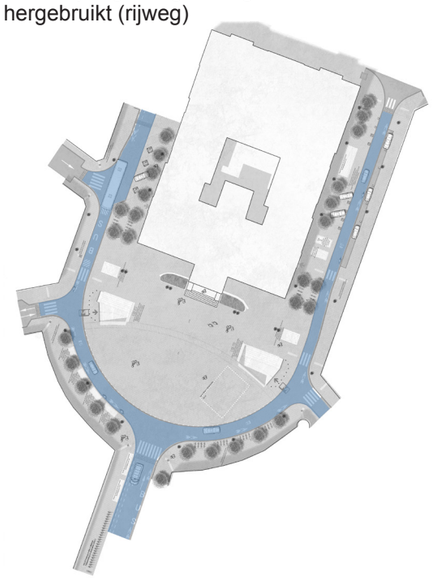

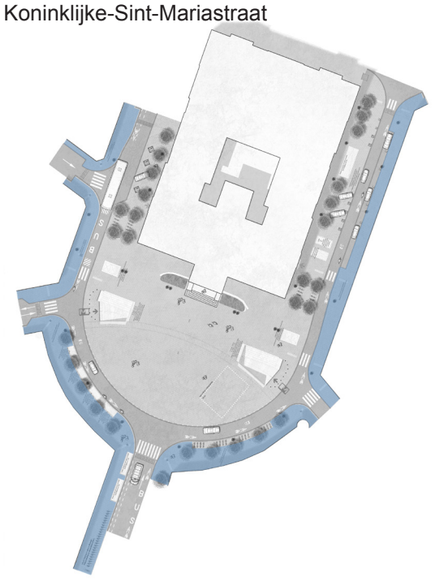

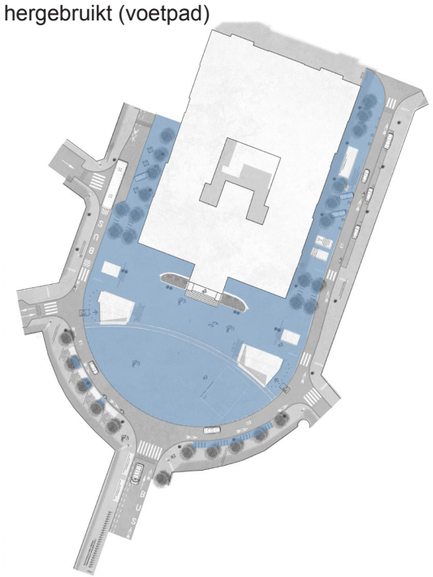

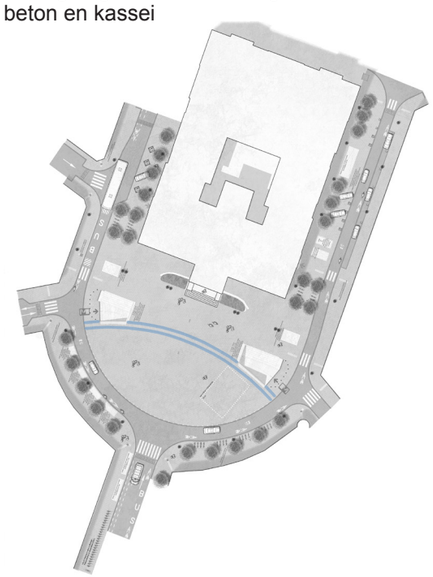

FOD MOBILITEIT EN VERVOER
SPF MOBILITÉ ET TRANSPORTS
www.mobilit.fgov.be

Maître d'ouvrage - Bouwheer
Samenwerkingsakkoord tussen de Federale Staat en het Brussels Hoofdstedelijk Gewest van 15/09/1993
Accord de Coopération du 15/09/1993, entre l'Etat Fédéral et la Région de Bruxelles-Capitale
Rue du Progrès 56 1210 Bruxelles
Vooruitgangstraat 56 1210 Brussel
T : 02/739.06.00 - F : 02/739.06.46

bèliris
POUR BRUXELLES
VOOR BRUSSEL
www.beliris.be

Dossier : 1.26.1
Etude de l'extension du réseau de transports en commun de haute performance vers le nord de Bruxelles
Studie voor de uitbreiding van het hoogwaardig openbaar vervoersnet naar het noorden van Brussel
DEMANDE DE PERMIS D'ENVIRONNEMENT
TUNNEL - STATIONS - DEPOT
AANVRAAG VAN EEN OMGEVINGSVERGUNNING
TUNNEL - STATIONS - DEPOT

Dressé par - Opgemaakt door
BMN
Société Momentanée
Bureau Métro Nord
Rue d'Arenberg 13 bte1
1000 Bruxelles
T: +32 2 380 36 40
F: +32 2 380 36 08
Tijdelijke Handelsvennootschap
Bureau Metro Noord
Arenbergstraat 13 bus1
1000 Brussel
T: +32 2 380 36 40
F: +32 2 380 36 08
Chargé de projet stations
Projectleider stations
ir.Lic.Arch.M.C.Van Campenhout
Directeur de projet
Projectdirecteur
ir. E. Maicorps

COLIGNON	Aménagement de surface - Bovenaanleg	DISCIPLINE: ARC	PHASE / FASE: Tranche 5 - PE
Plan niveau toiture / Dakplan	TYPE - PLAN: Cahier des détails - Detailbundel	N° PLAN: COL.AME.091 / REV.: E	N° PROJET / PROJECTNR.: 266 860
			DATE / DATUM: 28-01-2022

BMN-XXX-ARC-DW-000 - E

FIETSENSTALLINGEN - STATIONNEMENTS VELOS

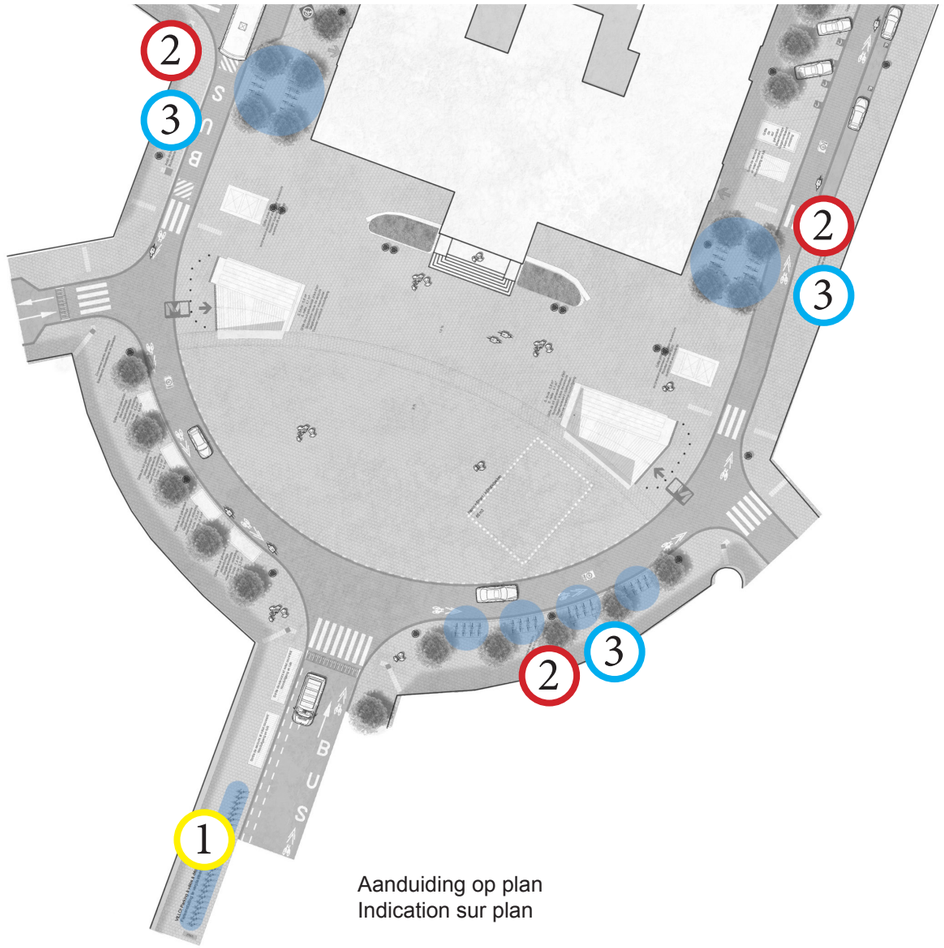

Aanduiding op plan
Indication sur plan

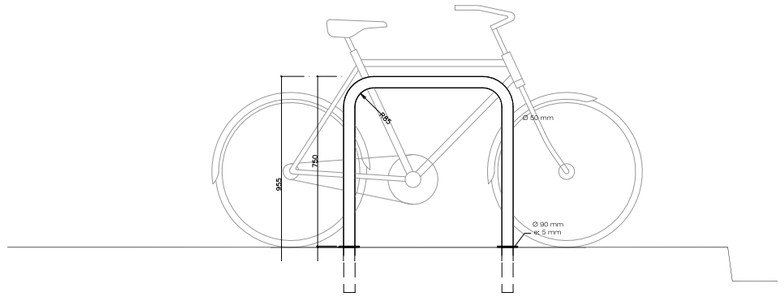

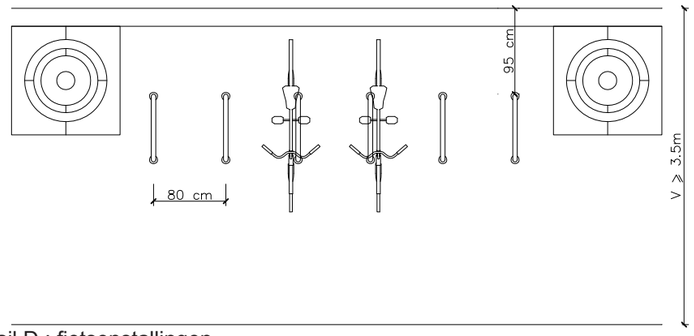

Typedetail D : fietsenstallingen
Détail type D : stationnements vélos

1. Villostation

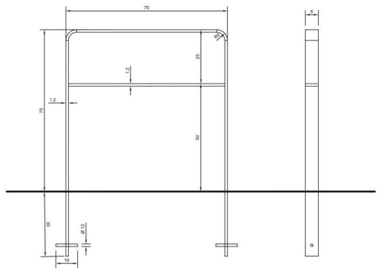

2. Ranges-vélo Vee, acier thermolaqué en forme de U (type Schaebeek)
U-vormige fietsenrekken Vee, gepoeder coat staal (type Schaarbeek)

3. Cargofietsen
Vélos cargo

1 VILLO 25PP
2 fietsen - vélos 32+28PP
3 cargofietsen - vélos cargo 6PP

} fietsen - vélos 91PP

BLINDEGELEIDETEGELS - DALLES PODOTACTILES

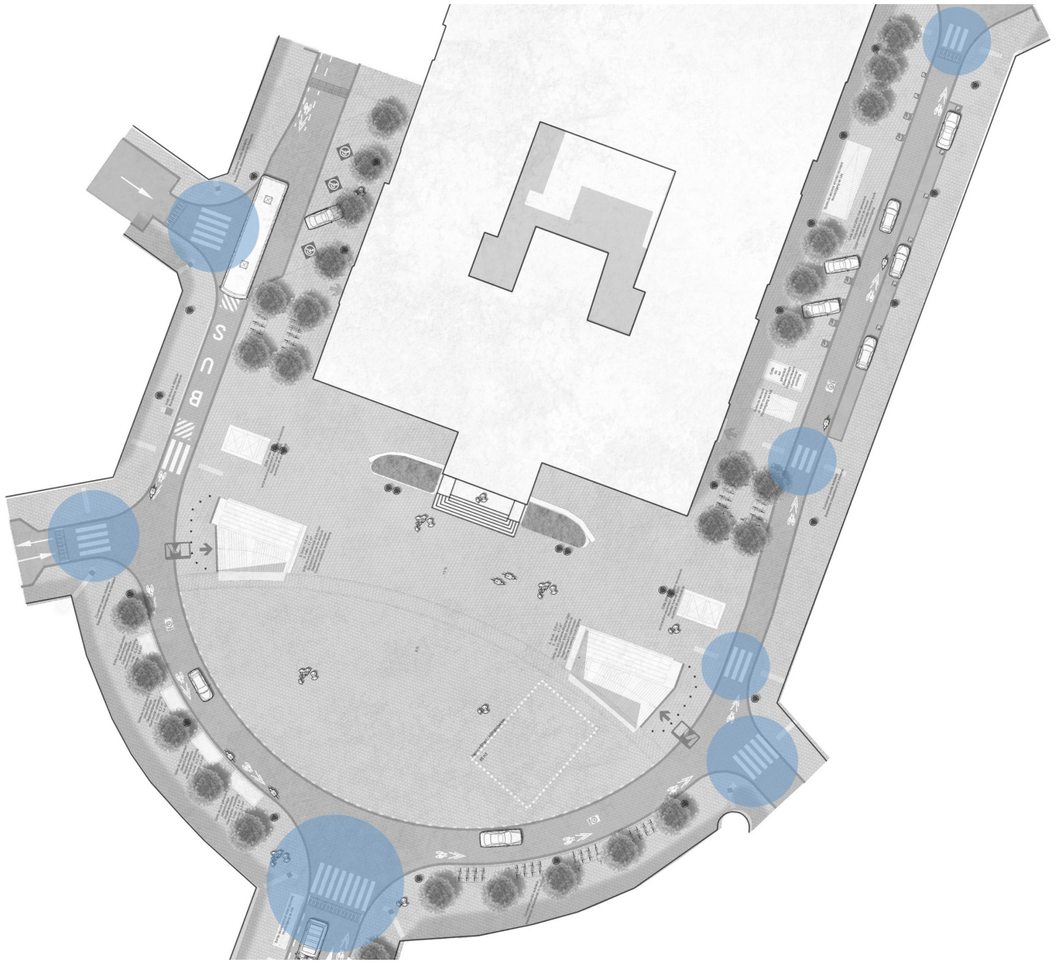

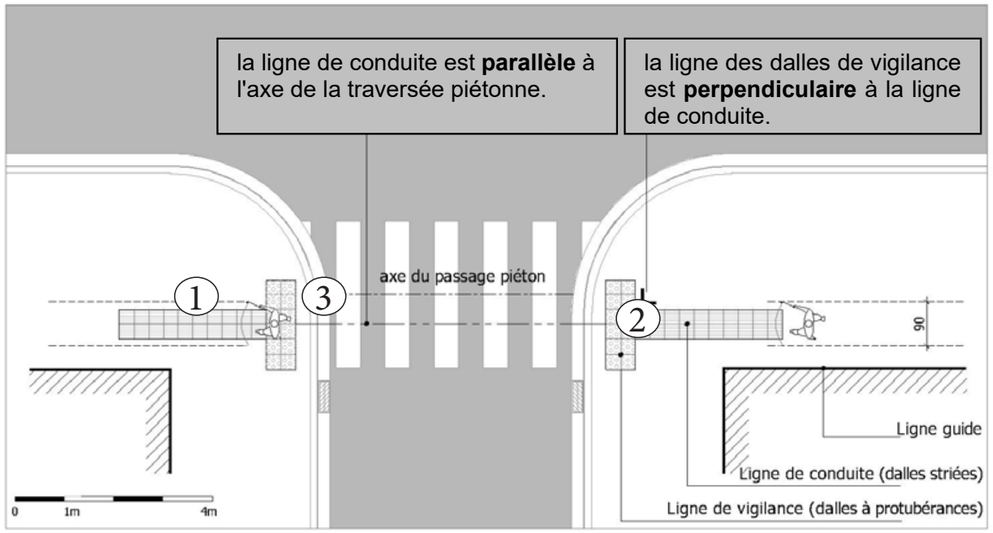

Typedetail : detail van de blindegeleidetegels
Détail type : Détail lignes guides et lignes de conduite

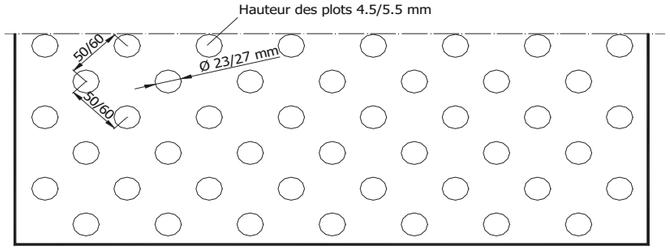

Detail afmetingen inox noppen
Détail dimension inox

1. Blindegeleidelijnen gezaagd in de verharding
Dalles podotactiles scié dans le revêtement

2. Inox noppen
clou en inox

3. Plaatselijk verlaagde boordsteen
bordure enterrée

MOBILIER ET LUMINAIRES

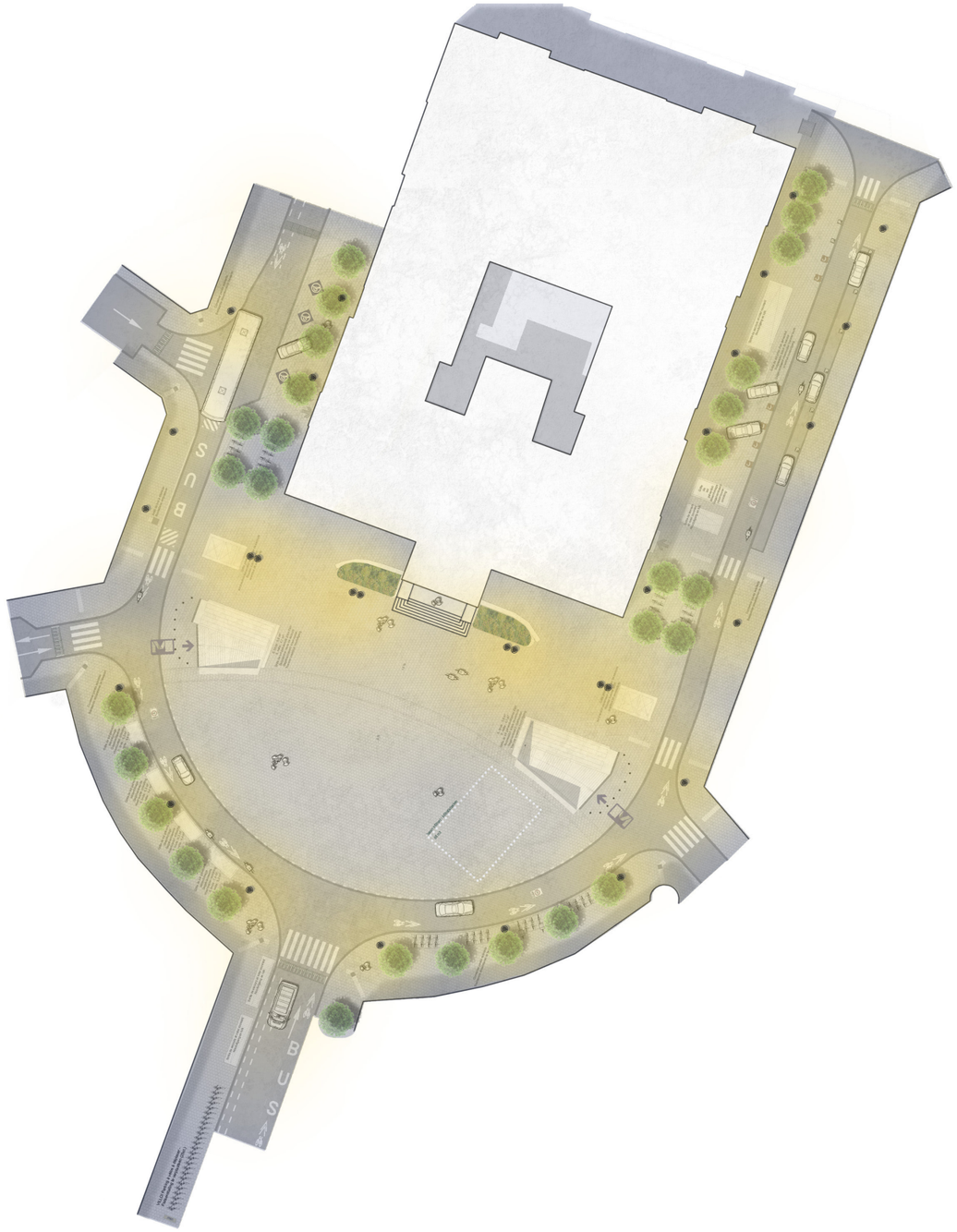

Pavés led intégré au revêtement pavé autour des émergences
Ledverlichting geïntegreerd in de verharding bij uitgangen

Eclairage intégré aux accès métro
Geïntegreerde verlichting ingang metro

Lampadaires existants à réutiliser : mât simple autour de la place, mât double devant la maison communale
Bestaande verlichting hergebruiken: dubbel voor het gemeentehuis, enkel rondom

Poubelles nouvelles
Nieuwe vuilbakken

BEPLANTINGEN - PLANTATIONS

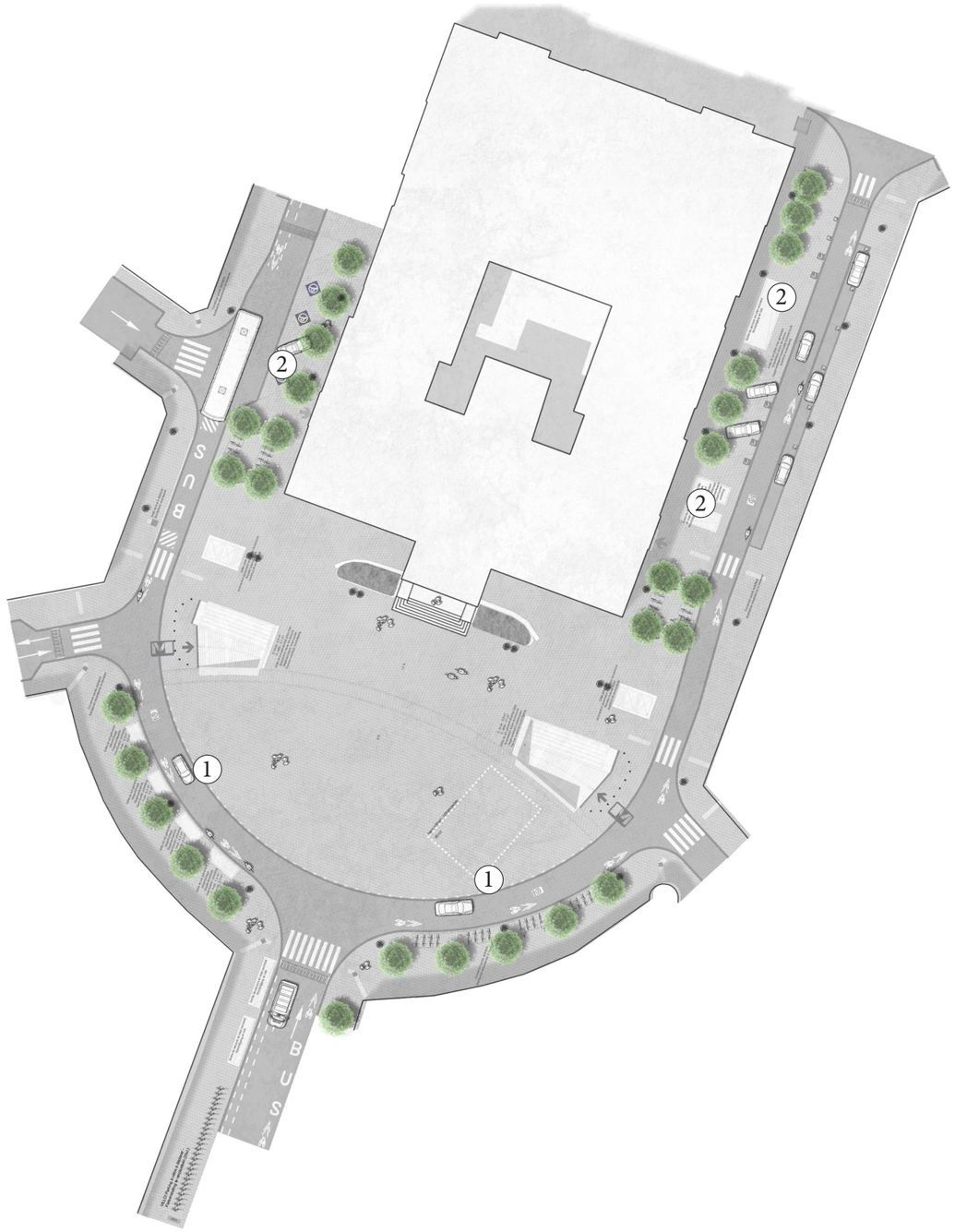

1. Magnolia kobus (essence similaire à l'existant Avenue Foch - vergelijk baar met de bestaande in de Fochlaan)

2. Platanus x acerifolia (essence similaire à l'existant Place Colignon - vergelijkbaar met bestaande op het Colignonplein)

Bacs à arbres métalliques semi-enterrés avec assise intégrées - diamètre 240cm
Verplaatsbare metalen beplantingsbak met zitgelegenheid - diameter 240cm

FOD MOBILITEIT EN VERVOER
SPF MOBILITÉ ET TRANSPORTS
www.mobilit.fgov.be

Maître d'ouvrage - Bouwheer
Samenwerkingsakkoord tussen de Federale Staat en het Brussels Hoofdstedelijk Gewest van 15/09/1993
Accord de Coopération du 15/09/1993, entre l'Etat Fédéral et la Région de Bruxelles-Capitale
Rue du Progrès 56 1210 Bruxelles
Vooruitgangstraat 56 1210 Brussel
T : 02/739.06.00 - F : 02/739.06.46

beliris
POUR BRUXELLES
VOOR BRUSSEL
www.beliris.be

Dossier : 1.26.1
Etude de l'extension du réseau de transports en commun de haute performance vers le nord de Bruxelles
Studie voor de uitbreiding van het hoogwaardig openbaar vervoersnet naar het noorden van Brussel
DEMANDE DE PERMIS D'ENVIRONNEMENT
TUNNEL - STATIONS - DEPOT
AANVRAAG VAN EEN OMGEVINGSVERGUNNING
TUNNEL - STATIONS - DEPOT

Dressé par - Opgemaakt door
BMN
Société Momentanée
Bureau Métro Nord
Rue d'Aranberg 13 bte1
1000 Bruxelles
T: +32 2 380 36 40
F: +32 2 380 36 06
Tijdelijke Handelsvennootschap
Bureau Metro Noord
Aranbergstraat 13 bus1
1000 Brussel
T: +32 2 380 36 40
F: +32 2 380 36 06

Chargé de projet stations
Projectleider stations
Ir.Lic.Arch.M.C.Van Campenhout
Directeur de projet
Projectdirecteur
Ir. E. Maicorps

COLIGNON Aménagement de surface - Bovenaanleg
TYPE - PLAN
Plan niveau toiture
Dakplan
Cahier des détails - Detailbundel

DISCIPLINE: **ARC**
N° PLAN: COL.AME.091
REV.: E
PHASE / FASE: **Tranche 5 - PE**
N° PROJET / PROJECTNR.: **266 860**
DATE / DATUM: **28-01-2022**

BMN-XXX-ARC-DW-000 - E

ONTROKINGSROOSTERS - GRILLE DE DESENFUMAGE

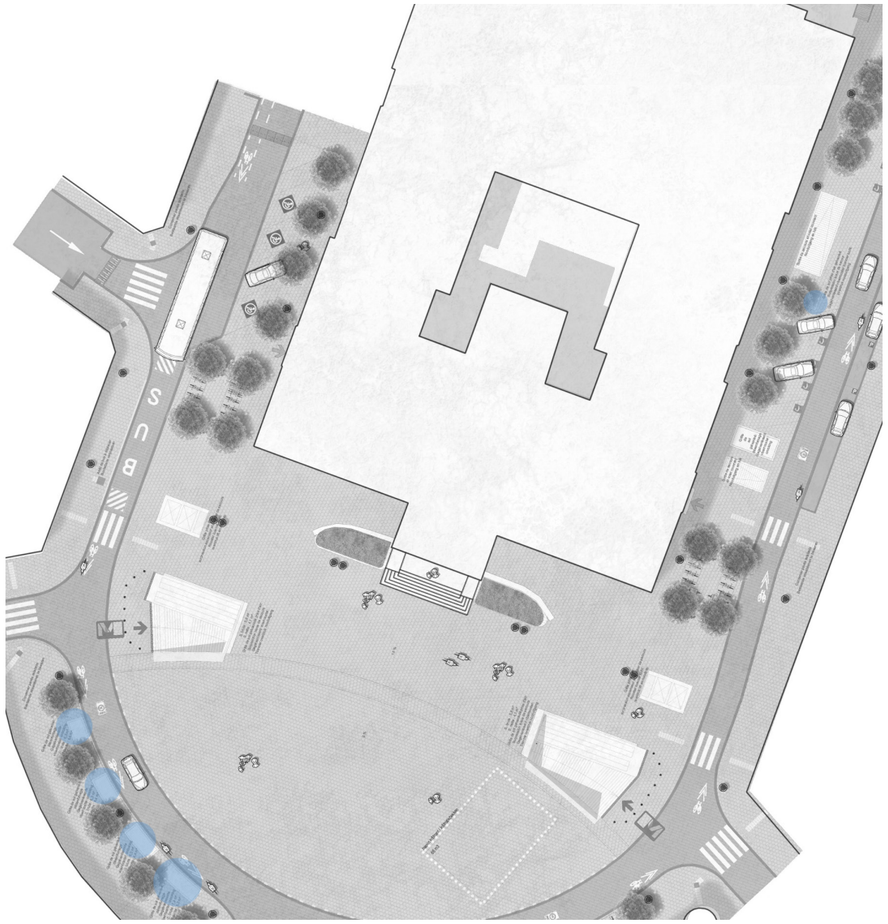

Inplanting op plan
Indication sur plan

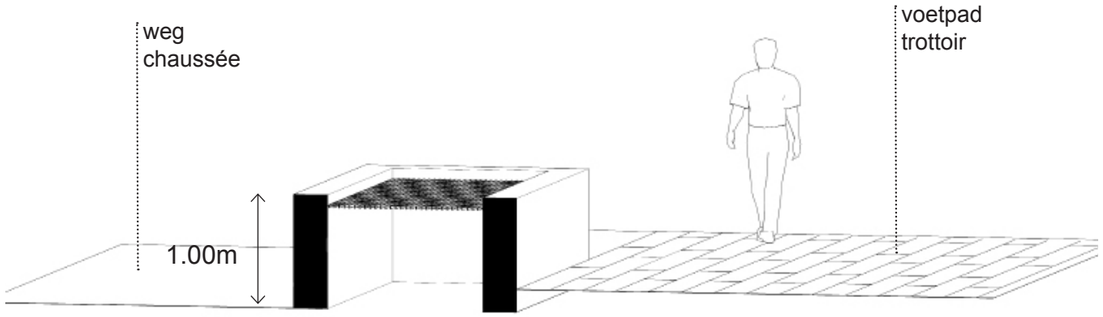

Principesnede - coupe de principe



Grille de désemfumage : arc de cercle de 2m de large et 1m de haut discontinu avec une surface totale de 26,3 m² et un taux de passage de 70%

Ontrokingsrooster: discontinue boog van 2m lang op 1m hoog, met een totaaloppervlak van 26,3m² en een doorstroming van 70%

Ventilation : bandes de xx m² de plein-pieds avec un taux de passage de 70%

1. Betonnen randafwerking met openingen voor extra ventillatie
   finition en béton avec ouvertures pour ventillation

TRAPPEN EN BORSTWERINGEN - ESCALIERS ET BALUSTRADE

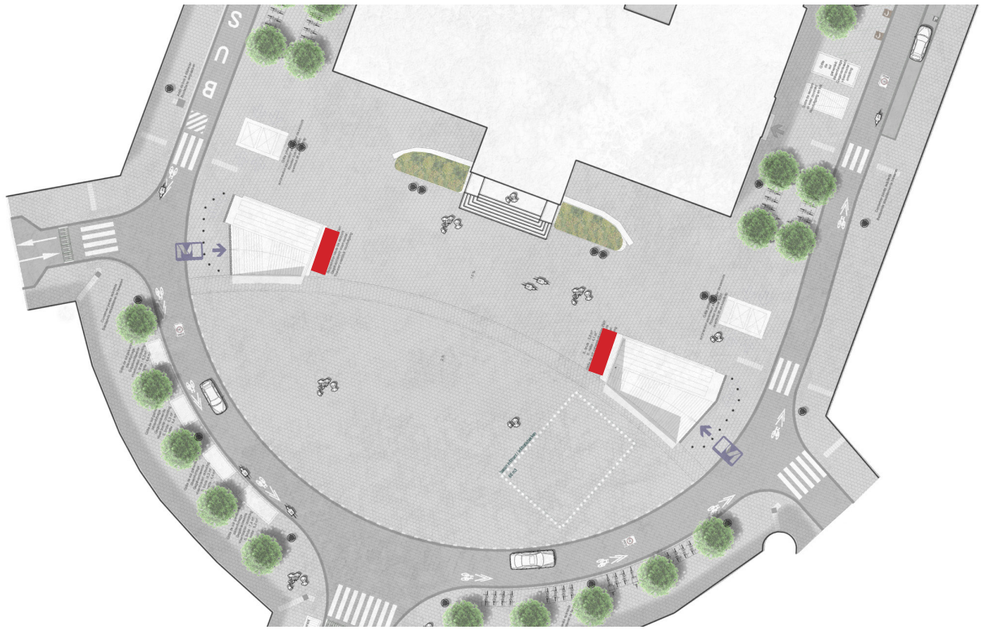

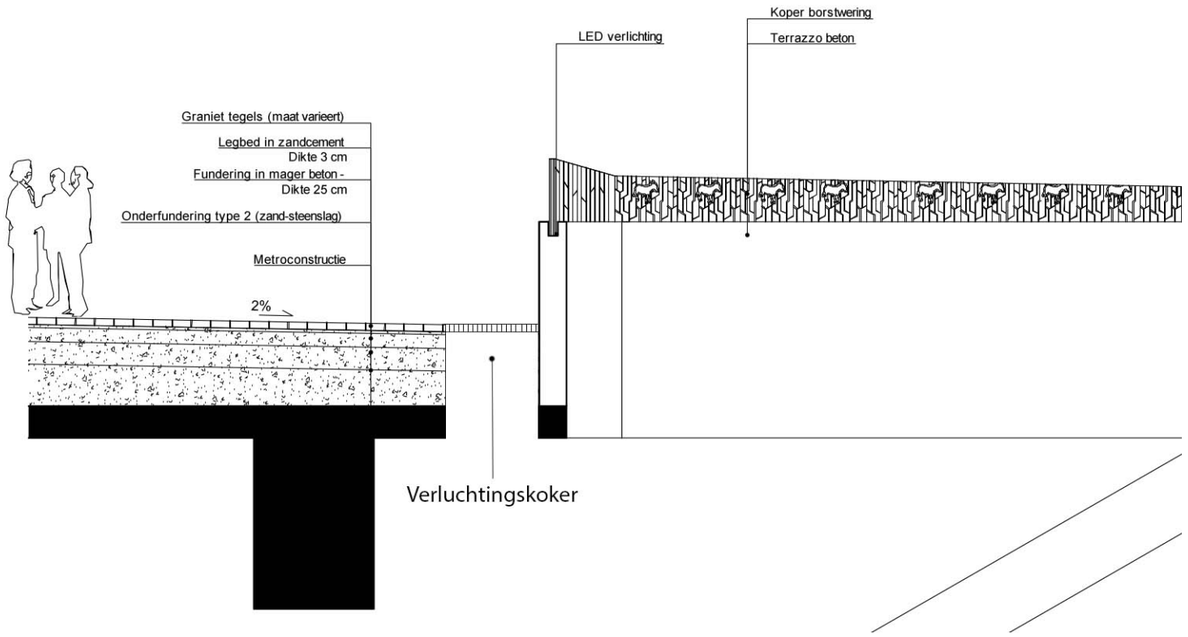



Detail C : borstwering
Détail C : balustrade



FOD MOBILITEIT EN VERVOER SPF MOBILITÉ ET TRANSPORTS www.mobilit.fgov.be	**Maître d'ouvrage - Bouwheer** Samenwerkingsakkoord tussen de Federale Staat en het Brussels Hoofdstedelijk Gewest van 15/09/1993 Accord de Coopération du 15/09/1993, entre l'Etat Fédéral et la Région de Bruxelles-Capitale Rue du Progrès 56 1210 Bruxelles Vooruitgangstraat 56 1210 Brussel T : 02/739.06.00 - F : 02/736.06.46	bèliris POUR BRUXELLES VOOR BRUSSEL www.beliris.be	Dossier : 1.26.1 Etude de l'extension du réseau de transports en commun de haute performance vers le nord de Bruxelles Studie voor de uitbreiding van het hoogwaardig openbaar vervoersnet naar het noorden van Brussel DEMANDE DE PERMIS D'ENVIRONNEMENT TUNNEL - STATIONS - DEPOT AANVRAAG VAN EEN OMGEVINGSVERGUNNING TUNNEL - STATIONS - DEPOT
Dressé par - Opgemaakt door BMN Société Momentanée Bureau Métro Nord Rue d'Arenberg 13 bte1 1000 Bruxelles T: +32 2 380 36 40 F: +32 2 380 36 08 Tijdelijke Handelsvennootschap Bureau Metro Noord Arenbergstraat 13 bus1 1000 Brussel T: +32 2 380 36 40 F: +32 2 380 36 08	Chargé de projet stations Projectleider stations ir.Lic.Arch.M.C.Van Campenhout Directeur de projet Projectdirecteur ir. E. Maicorps	COLIGNON Aménagement de surface - Bovenaanleg TYPE - PLAN **Plan niveau toiture** **Dakplan** Cahier des détails - Detailbundel	DISCIPLINE **ARC** N° PLAN COL.AME.091 REV. E
PHASE / FASE **Tranche 5 - PE** N° PROJET / PROJECTNR. **266 860** DATE / DATUM **28-01-2022**			

BMN-XXX-ARC-DW-000 - E

INFILTRATIEBEKKEN - BASSIN INFILTRANT

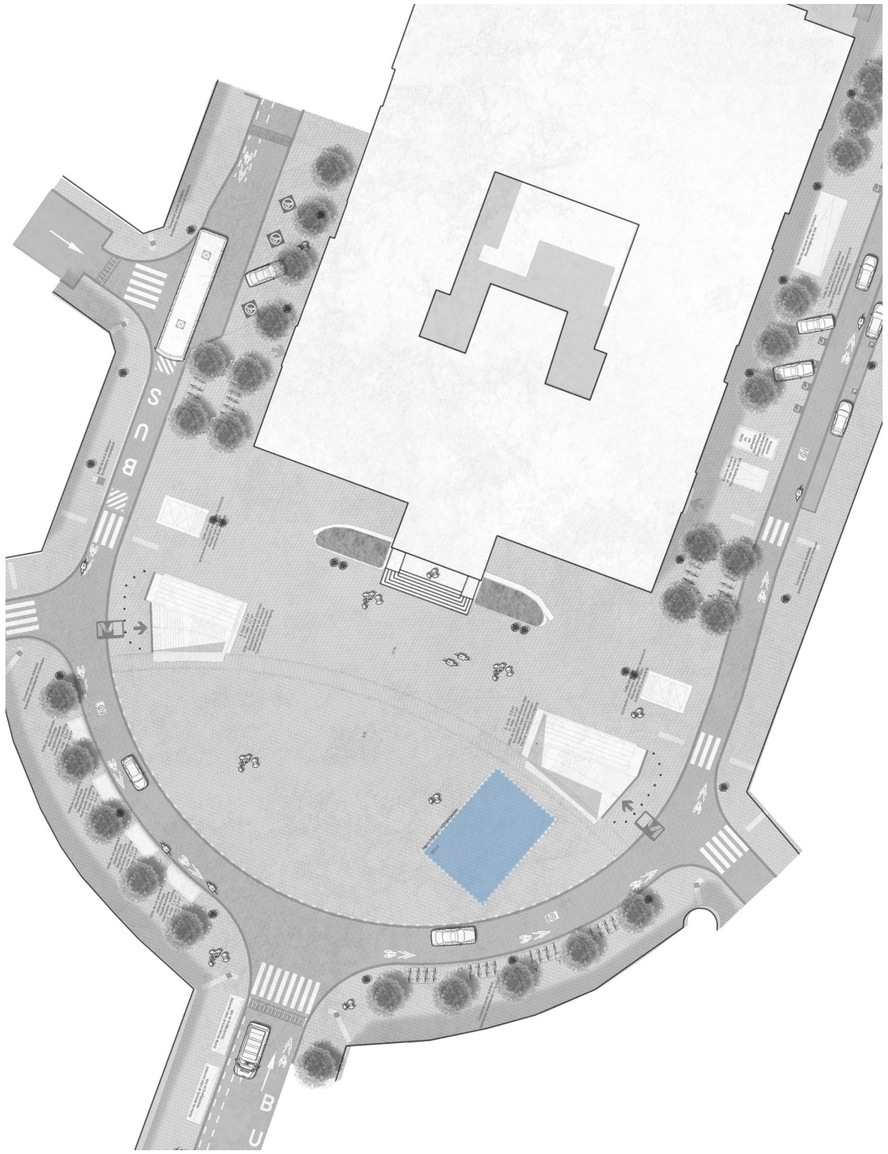

Infiltratiebekken - bassin infiltrant 66m³